Приложение 20
к Закону Республики Крым
от «___»_____ 202_ г. №_____

Первомайский район

Муниципальное образование Первомайский район

Начальной точкой границы Первомайского района является точка 1, расположенная на стыке границ Ручьевского сельского поселения Раздольненского района, Степновского сельского поселения Первомайского района и Ручьевского сельского поселения Раздольненского района.

От точки 1 граница проходит в восточном направлении вдоль полевой дороги на протяжении 3720 м до точки 8 лесополоса и полевая дорога.

От точки 8 граница проходит в южном направлении вдоль полевой дороги на протяжении 2990 м до точки 12 пересечение линии электропередачи и полевой дороги.

От точки 12 граница проходит в восточном направлении вдоль полевой дороги на протяжении 2970 м до точки 15 пересечения оросительного канала и полевой дороги.

От точки 15 граница проходит в южном направлении вдоль полевой дороги на протяжении 1770 м до точки 19 пересечение полевых дорог и лесополосы.

От точки 19 граница проходит в южном направлении вдоль полевой дороги на протяжении 1980 м до точки 27 стык границ Ручьевского сельского поселения Раздольненского района, Степновского сельского поселения и Калининского сельского поселения Первомайского района.

От точки 27 граница проходит в северо-западном направлении по сельскохозяйственным угодьям на протяжении 2240 м до точки 29 полевая дорога.

От точки 29 граница проходит в северном направлении вдоль полевой дороги на протяжении 700 м до точки 32 сельскохозяйственные угодья.

От точки 32 граница проходит в северо-восточном направлении по сельскохозяйственным угодьям на протяжении 2010 м до точки 37 р.Самарчик.

От точки 37 граница проходит в северо-восточном направлении вдоль оросительного канала на протяжении 2460 м до точки 40 пересечение полевых дорог.

От точки 40 граница проходит в северо-восточном направлении вдоль полевой дороги на протяжении 2880 м до точки 42 стык границ Ручьевского

сельского поселения Раздольненского района и Ильинского сельского поселения Красноперекопского района, Калининского сельского поселения Первомайского района.

От точки 42 граница проходит в восточном направлении вдоль оросительного канала на протяжении 2665 м до точки 46 стык границ Ильинского сельского поселения Красноперекопского района, Калининского сельского поселения и Правдовского сельского поселения Первомайского района.

От точки 46 граница проходит в северном направлении вдоль полевой дороги на протяжении 3250 м до точки 49 Раздольненский канал.

От точки 49 граница проходит в восточном направлении по сельскохозяйственным угодьям на протяжении 3270 м до точки 51 автомобильная дорога (с.Ильинка - с.Матвеевка) и линия электропередачи.

От точки 51 граница проходит в южном направлении вдоль автомобильной дороги (с.Ильинка - с.Матвеевка) на протяжении 580 м до точки 52 полевая дорога.

От точки 52 граница проходит в восточном направлении вдоль полевой дороги на протяжении 930 м до точки 53 стык границ Ильинского сельского поселения Красноперекопского района, Братского сельского поселения Красноперекопского района и Правдовского сельского поселения Первомайского района.

От точки 53 граница проходит в восточном направлении вдоль Раздольненского канала на протяжении 4490 м до точки 56 полевая дорога и линия электропередачи.

От точки 56 граница проходит в юго-восточном направлении вдоль канала на протяжении 2580 м до точки 59 стык границ Крестьяновского сельского поселения Первомайского района, Братского сельского поселения Красноперекопского района и Правдовского сельского поселения Первомайского района.

От точки 59 граница проходит в северо-восточном направлении вдоль линии электропередачи на протяжении 2190 м до точки 62 стык границ Крестьяновского сельского поселения Первомайского района, Братского сельского поселения Красноперекопского района и Орловского сельского поселения Красноперекопского района.

От точки 62 граница проходит в восточном направлении вдоль линии электропередачи на протяжении 3850 м до точки 65 пересечение линии электропередачи и полевой дороги.

От точки 65 граница проходит в южном направлении вдоль полевой дороги на протяжении 2120 м до точки 71 пересечение полевых дорог.

От точки 71 граница проходит в восточном направлении вдоль линии электропередачи на протяжении 880 м до точки 72 стык границ Крестьяновского сельского поселения Первомайского района, Островского сельского поселения Первомайского района и Орловского сельского поселения Красноперекопского района.

От точки 72 граница проходит в восточном направлении вдоль полевой дороги на протяжении 2150 м до точки 77 р.Чатырлык.

От точки 77 граница проходит в северо-восточном направлении вдоль полевой дороги на протяжении 2150 м до точки 81 пересечение полевых дорог.

От точки 81 граница проходит в северо-западном направлении вдоль полевой дороги на протяжении 860 м до точки 82 полевая дорога.

От точки 82 граница проходит в западном направлении вдоль полевой дороги на протяжении 720 м до точки 85 линия электропередачи.

От точки 85 граница проходит в северном направлении вдоль линии электропередачи на протяжении 2000 м до точки 92 стык границ Магазинского сельского поселения Красноперекопского района, Островского сельского поселения Первомайского района и Орловского сельского поселения Красноперекопского района.

От точки 92 граница проходит в восточном направлении вдоль полевой дороги на протяжении 4970 м до точки 97 подъездная дорога к с.Снегиревка.

От точки 97 граница проходит в северном направлении вдоль подъездной дороги к с.Снегиревка на протяжении 1110 м до точки 98 стык границ Магазинского сельского поселения Красноперекопского района, Островского сельского поселения Первомайского района и Новокрымского сельского поселения Джанкойского района.

От точки 98 граница проходит в юго-восточном направлении вдоль автомобильной дороги (с.Новокрымское – с.Новоивановка) на протяжении 2470 м до точки 110 полевая дорога.

От точки 110 граница проходит в южном направлении вдоль полевой дороги на протяжении 1330 м до точки 121 канал.

От точки 121 граница проходит в восточном направлении вдоль канала на протяжении 1180 м до точки 128 лесополоса.

От точки 128 граница проходит в южном направлении вдоль лесополосы на протяжении 1200 м до точки 131 линия электропередачи.

От точки 131 граница проходит в южном направлении вдоль линии электропередачи на протяжении 830 м до точки 135 оросительный канал.

От точки 135 граница проходит в южном направлении вдоль оросительного канала на протяжении 680 м до точки 136 оросительный канал.

От точки 136 граница проходит в западном направлении вдоль оросительного канала на протяжении 930 м до точки 139 линия электропередачи.

От точки 139 граница проходит в южном направлении вдоль линии элетропередачи на протяжении 3500 м до точки 151 стык границ Крымковского сельского поселения Джанкойского района, Островского сельского поселения Первомайского района и Новокрымского сельского поселения Джанкойского района.

От точки 151 граница проходит в южном направлении вдоль полевой дороги на протяжении 2260 м до точки 163 стык границ Крымковского сельского поселения Джанкойского района, Островского сельского поселения Первомайского района и Абрикосовского сельского поселения Первомайского района.

От точки 163 граница проходит в южном направлении вдоль полевой дороги на протяжении 790 м до точки 165 оросительный канал.

От точки 165 граница проходит в южном направлении вдоль оросительного канала на протяжении 1270 м до точки 169 окраина с.Абрикосово.

От точки 169 граница проходит в южном направлении вдоль лесополосы на протяжении 1340 м до точки 175 стык границ Крымковского сельского поселения Джанкойского района, Роскошненского сельского поселения Джанкойского района и Абрикосовского сельского поселения Первомайского района.

От точки 175 граница проходит в юго-западном направлении вдоль полевой дороги на протяжении 2020 м до точки 189 пересечение полевых дорог.

От точки 189 граница проходит в западном направлении вдоль полевой дороги и лесополосы на протяжении 1190 м до точки 194 канал.

От точки 194 граница проходит в западном направлении вдоль канала на протяжении 675 м до точки 196 пересечение полевой дороги и канала.

От точки 196 граница проходит в южном направлении вдоль канала на протяжении 1920 м до точки 198 подъездная дорога к с.Роскошное.

От точки 198 граница проходит в западном направлении вдоль подъездной дороги к с.Роскошное на протяжении 590 м до точки 201 стык границ Александровского сельского поселения Джанкойского района, Роскошненского сельского поселения Джанкойского района и Абрикосовского сельского поселения Первомайского района.

От точки 201 граница проходит в западном направлении вдоль подъездной дороги к с.Роскошное на протяжении 1270 м до точки 203 пересечение автомобильных дорог.

От точки 203 граница проходит в западном направлении вдоль автомобильной дороги на протяжении 1110 м до точки 204 лесополоса.

От точки 204 граница проходит в северном направлении вдоль лесополосы на протяжении 800 м до точки 205 стык границ Александровского сельского поселения Джанкойского района, Октябрьского сельского поселения Первомайского района и Абрикосовского сельского поселения Первомайского района.

От точки 205 граница проходит в юго-западном направлении вдоль пересыхающего ручья на протяжении 3810 м до точки 212 линия электропередачи.

От точки 212 граница проходит в южном направлении вдоль линии электропередачи на протяжении 1240 м до точки 214 стык границ

Александровского сельского поселения Джанкойского района, Октябрьского сельского поселения Первомайского района и Гришинского сельского поселения Первомайского района.

От точки 214 граница проходит в южном направлении вдоль лесополосы на протяжении 1120 м до точки 215 стык границ Александровского сельского поселения Джанкойского района, Гвардейского сельского поселения Первомайского района и Гришинского сельского поселения Первомайского района.

От точки 215 граница проходит в восточном направлении вдоль полевой дороги на протяжении 670 м до точки 216 лесная полоса.

От точки 216 граница проходит в южном направлении вдоль лесной полосы на протяжении 2540 м до точки 219 линия электропередачи.

От точки 219 граница проходит в восточном направлении вдоль линии электропередачи на протяжении 3850 м до точки 222 линия электропередачи.

От точки 222 граница проходит в южном направлении вдоль линии элетропередачи на протяжении 480 м до точки 223 подъездная дорога к с. Еленовка.

От точки 223 граница проходит в западном направлении вдоль подъездной дороги к с. Еленовка на протяжении 1080 м до точки 224 лесная полоса.

От точки 224 граница проходит в южном направлении вдоль лесной полосы на протяжении 6020 м до точки 234 стык границ Александровского сельского поселения Джанкойского района, Гвардейского сельского поселения Первомайского района и Клепининского сельского поселения Красногвардейского района.

От точки 234 граница проходит в южном направлении вдоль полевой дороги на протяжении 180 м до точки 235 пересечение полевых дорог.

От точки 235 граница проходит в западном направлении вдоль полевой дороги на протяжении 6760 м до точки 246 стык границ Черновского сельского поселения Первомайского района, Гвардейского сельского поселения Первомайского района и Клепининского сельского поселения Красногвардейского района.

От точки 246 граница проходит в южном направлении вдоль линии электропередачи на протяжении 1900 м до точки 248 автомобильная дорога (с.Карповка-с.Черново).

От точки 248 граница проходит в южном направлении вдоль линии электропередачи на протяжении 1440 м до точки 249 полевая дорога.

От точки 249 граница проходит в восточном направлении вдоль полевой дороги на протяжении 540 м до точки 250 стык границ Черновского сельского поселения Первомайского района, Петровского сельского поселения Красногвардейского района и Клепининского сельского поселения Красногвардейского района.

От точки 250 граница проходит в южном направлении вдоль линии электропередачи на протяжении 3600 м до точки 254 пересечение автомобильной дороги (с.Кремневка – с.Свердловское).

От точки 254 граница проходит в южном направлении вдоль полевой дороги на протяжении 590 м до точки 255 пересечение полевых дорог.

От точки 255 граница проходит в западном направлении вдоль полевой дороги на протяжении 1000 м до точки 256 пересечение полевой дороги и линии электропередачи.

От точки 256 граница проходит в южном направлении вдоль полевой дороги на протяжении 2180 м до точки 258 стык границ Черновского сельского поселения Первомайского района, Петровского сельского поселения Красногвардейского района и Стахановского сельского поселения Первомайского района.

От точки 258 граница проходит в северо-западном направлении вдоль полевой дороги на протяжении 3270 м до точки 262 автомобильная дорога.

От точки 262 граница проходит в северо-западном направлении вдоль автомобильной дороги на протяжении 1950 м до точки 264 канал.

От точки 264 граница проходит в северном направлении по сельскохозяйственным угодьям на протяжении 720 м до точки 265 лесополоса.

От точки 265 граница проходит в западном направлении вдоль лесополосы на протяжении 1340 м до точки 267 автомобильная дорога.

От точки 267 граница проходит в южном направлении по сельскохозяйственным угодьям на протяжении 1500 м до точки 268 полевая дорога.

От точки 268 граница проходит в западном направлении вдоль полевой дороги на протяжении 630 м до точки 269 пересечение полевых дорог.

От точки 269 граница проходит в южном направлении вдоль полевой дороги на протяжении 1810 м до точки 270 стык границ Янтарненского сельского поселения Красногвардейского района, Петровского сельского поселения Красногвардейского района и Стахановского сельского поселения Первомайского района.

От точки 270 граница проходит в западном направлении вдоль полевой дороги на протяжении 370 м до точки 271 пересечение полевых дорог.

От точки 271 граница проходит в южном направлении вдоль полевой дороги на протяжении 4390 м до точки 274 стык границ Янтарненского сельского поселения Красногвардейского района, Котельниковского сельского поселения Красногвардейского района и Стахановского сельского поселения Первомайского района.

От точки 274 граница проходит в западном направлении вдоль Черноморского канала на протяжении 5420 м до точки 289 пересечение Черноморского и оросительного канала.

От точки 289 граница проходит в южном направлении вдоль полевой дороги на протяжении 2410 м до точки 293 автомобильная дорога (с.Котельниково – с.Стахановка).

От точки 293 граница проходит в восточном направлении вдоль автомобильной дороги (с.Котельниково – с.Стахановка) на протяжении 200 м до точки 294 полевая дорога.

От точки 294 граница проходит в южном направлении вдоль полевой дороги на протяжении 3590 м до точки 296 стык границ Краснознаменского сельского поселения Красногвардейского района, Котельниковского сельского поселения Красногвардейского района и Стахановского сельского поселения Первомайского района.

От точки 296 граница проходит в западном направлении вдоль полевой дороги и лесополосы на протяжении 1220 м до точки 297 пересечение полевых работ.

От точки 297 граница проходит в южном направлении вдоль полевой дороги на протяжении 560 м до точки 298 пересечение полевой дороги и лесополосы.

От точки 298 граница проходит в западном направлении вдоль полевой дороги на протяжении 3650 м до точки 301 стык границ Краснознаменского сельского поселения Красногвардейского района, Сизовского сельского поселения Сакского района и Стахановского сельского поселения Первомайского района.

От точки 301 граница проходит в северном направлении вдоль автомобильной дороги (с.Трактовое – с.Каштановка) на протяжении 5250 м до точки 310 Черноморский канал.

От точки 310 граница проходит в северном направлении вдоль автомобильной дороги (с.Трактовое – с.Каштановка) на протяжении 920 м до точки 311 стык границ Черновского сельского поселения Первомайского района, Сизовского сельского поселения Сакского района и Стахановского сельского поселения Первомайского района.

От точки 311 граница проходит в западном направлении вдоль полевой дороги на протяжении 2050 м до точки 314 стык границ Черновского сельского поселения Первомайского района, Сизовского сельского поселения Сакского района и Войковского сельского поселения Первомайского района.

От точки 314 граница проходит в западном направлении вдоль полевой дороги на протяжении 5890 м до точки 323 пересечение полевых дорог.

От точки 323 граница проходит в северном направлении вдоль полевой дороги на протяжении 1950 м до точки 326 сельскохозяйственные угодья (овраг).

От точки 326 граница проходит в северном направлении по сельскохозяйственным угодьям (овраг) на протяжении 990 м до точки 327 сельскохозяйственные угодья (овраг).

От точки 327 граница проходит в восточном направлении вдоль оврага на протяжении 1200 м до точки 329 пересечение полевых дорог.

От точки 329 граница проходит в северном направлении по сельскохозяйственным угодьям на протяжении 1330 м до точки 336 пересечение автомобильной дороги.

От точки 336 граница проходит в северном направлении по сельскохозяйственным угодьям на протяжении 830 м до точки 341 сельскохозяйственные угодья.

От точки 341 граница проходит в западном направлении по сельскохозяйственным угодьям (ур.Селезнёвка) на протяжении 3780 м до точки 348 стык границ Сусанинского сельского поселения Первомайского района, Сизовского сельского поселения Сакского района и Войковского сельского поселения Первомайского района.

От точки 348 граница проходит в западном направлении вдоль линии элетропередачи на протяжении 2370 м до точки 351 пересечение полевых дорог.

От точки 351 граница проходит в южном направлении вдоль полевой дороги на протяжении 2440 м до точки 355 пересечение полевых дорог.

От точки 355 граница проходит в западном направлении вдоль полевой дороги на протяжении 990 м до точки 357 пересечение Сакского канала.

От точки 357 граница проходит в западном направлении пересечение Сакского канала на протяжении 180 м до точки 359 полевая дорога.

От точки 359 граница проходит в западном направлении вдоль полевой дороги на протяжении 1520 м до точки 365 стык границ Сусанинского сельского поселения Первомайского района, Сизовского сельского поселения Сакского района и Виноградовского сельского поселения Сакского района.

От точки 365 граница проходит в северном направлении по сельскохозяйственным угодьям на протяжении 2010 м до точки 366 сельскохозяйственные угодья.

От точки 366 граница проходит в западном направлении вдоль канала на протяжении 1700 м до точки 371 сельскохозяйственные угодья.

От точки 371 граница проходит в северном направлении вдоль канала на протяжении 1400 м до точки 374 полевая дорога.

От точки 374 граница проходит в западном направлении вдоль полевой дороги на протяжении 2160 м до точки 379 стык границ Сусанинского сельского поселения Первомайского района, Новоселовского сельского поселения Раздольненского района и Виноградовского сельского поселения Сакского района.

От точки 379 граница проходит в северном направлении вдоль полевой дороги на протяжении 2270 м до точки 384 пересечение автомобильных дорог.

От точки 384 граница проходит в северном направлении вдоль канала на протяжении 610 м до точки 385 стык границ Сусанинского сельского поселения Первомайского района, Новоселовского сельского поселения Раздольненского района и Кормовского сельского поселения Первомайского района.

От точки 385 граница проходит в северном направлении вдоль лесополосы на протяжении 410 м до точки 386 пересечение полевых дорог.

От точки 386 граница проходит в западном направлении вдоль лесополосы на протяжении 4580 м до точки 388 автомобильная дорога (с.Северное и с.Кормовое).

От точки 388 граница проходит в западном направлении пересекая автомобильную дорогу (с.Северное и с.Кормовое) на протяжении 45 м до точки 389 лесополоса.

От точки 389 граница проходит в западном направлении вдоль лесополосы на протяжении 2040 м до точки 410 автомобильная дорога (с.Тихоновка – с.Северное).

От точки 410 граница проходит в западном направлении вдоль полевой дороги на протяжении 2890 м до точки 412 стык границ Зиминского сельского поселения Раздольненского района, Новоселовского сельского поселения Раздольненского района и Кормовского сельского поселения Первомайского района.

От точки 412 граница проходит в северном направлении вдоль линии электропередачи на протяжении 4650 м до точки 413 лесополосы.

От точки 413 граница проходит в северном направлении вдоль лесополосы на протяжении 4540 м до точки 417 пересечение полевых дорог и линии электропередачи.

От точки 417 граница проходит в западном направлении вдоль полевой дороги на протяжении 790 м до точки 418 автомобильная дорога (с.Воронки – с.Овражное).

От точки 418 граница проходит в северном направлении вдоль автомобильной дороги (с.Воронки – с.Овражное) на протяжении 1380 м до точки 420 стык границ Зиминского сельского поселения Раздольненского района, Алексеевского сельского поселения Первомайского района и Кормовского сельского поселения Первомайского района.

От точки 420 граница проходит в северном направлении вдоль автомобильной дороги (с.Воронки – с.Овражное) на протяжении 430 м до точки 423 сельскохозяйственные угодья.

От точки 423 граница проходит в северо-восточном направлении по сельскохозяйственным угодьям на протяжении 3630 м до точки 428 автомобильная дорога (с.Воронки-с.Алексеевка).

От точки 428 граница проходит в северном направлении вдоль линии электропередачи на протяжении 1800 м до точки 431 стык границ Зиминского сельского поселения Раздольненского района, Алексеевского сельского поселения Первомайского района и Ковыльновского сельского поселения Раздольненского района.

От точки 431 граница проходит в северном направлении вдоль линии электропередачи на протяжении 880 м до точки 432 сельскохозяйственные угодья.

От точки 432 граница проходит в северном направлении по сельскохозяйственным угодьям на протяжении 1700 м до точки 435 полевая дорога.

От точки 435 граница проходит в восточном направлении вдоль полевой дороги на протяжении 1900 м до точки 437 пересечение полевых дорог.

От точки 437 граница проходит в южном направлении вдоль полевой дороги на протяжении 3310 м до точки 450 стык границ Степновского сельского поселения Первомайского района, Алексеевского сельского поселения Первомайского района и Ковыльновского сельского поселения Раздольненского района.

От точки 450 граница проходит в северном направлении вдоль полевой дороги на протяжении 4615 м до точки 454 линия электропередачи.

От точки 454 граница проходит в северном направлении вдоль полевой дороги на протяжении 5360 м до точки 1 стык границ Ручьевского сельского поселения Раздольненского района, Степновского сельского поселения Первомайского района и Ручьевского сельского поселения Раздольненского района.

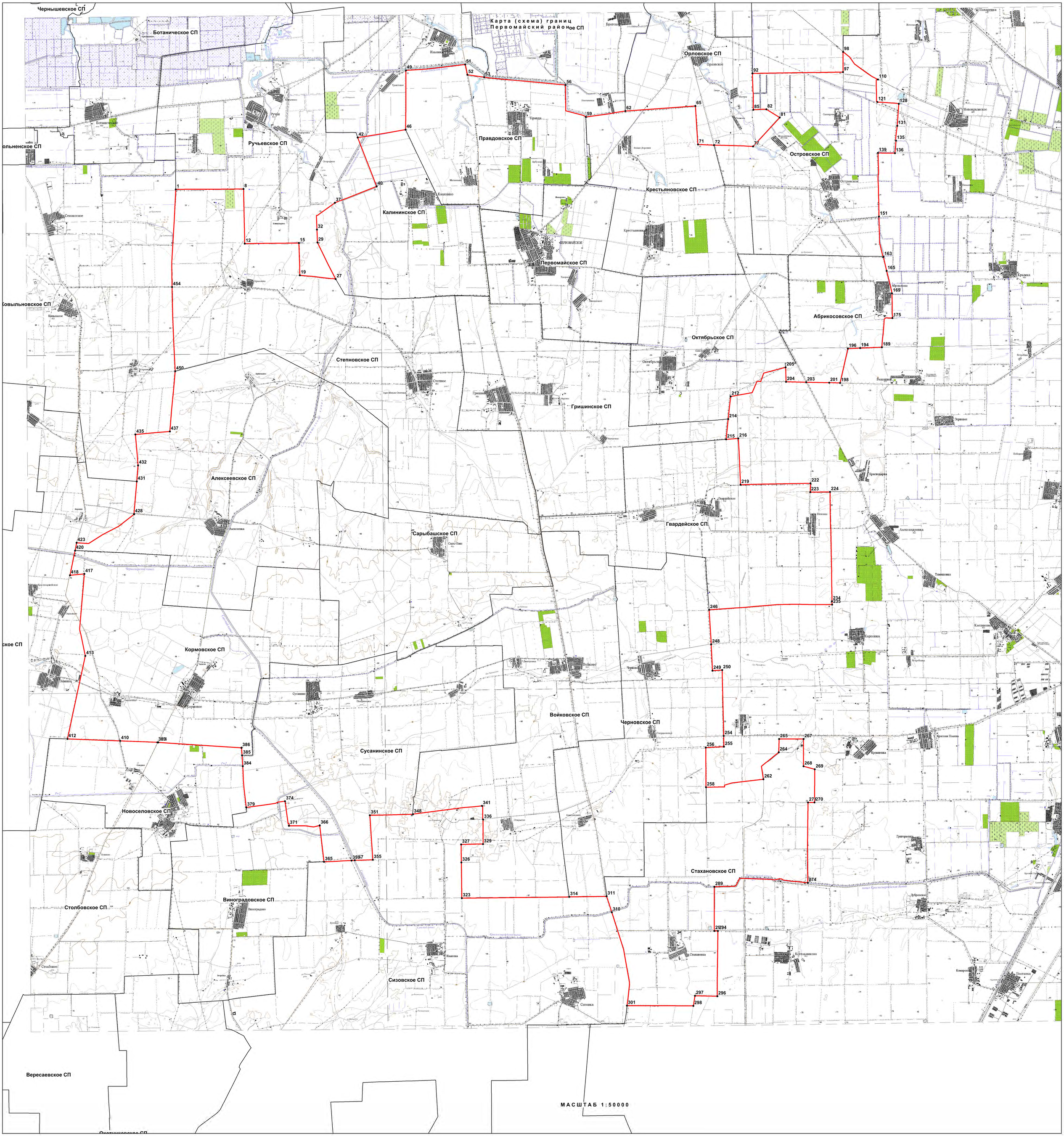
Карта (схема) границ
Первомайский районное СП
Чернышевское СП
Ботаническое СП
Ручьевское СП
Правдовское СП
Орловское СП
Островское СП
Крестьяновское СП
Калининское СП
Первомайское СП
Абрикосовское СП
Октябрьское СП
Степновское СП
Гришинское СП
Алексеевское СП
Гвардейское СП
Сарыбашское СП
Кормовское СП
Войковское СП
Черновское СП
Сусанинское СП
Новоселовское СП
Стахановское СП
Виноградовское СП
Столбовское СП
Сизовское СП
Вересаевское СП
МАСШТАБ 1:50000

Каталог координат границ МО Первомайский район Первомайского района

Номер	X	Y
1	4386042,42	5059555,59
8	4389759,16	5059601,23
12	4389847,35	5056612,55
15	4392820,61	5056664,97
19	4392881,10	5054887,04
27	4394854,01	5054692,48
29	4393838,02	5056697,76
32	4393805,42	5057403,64
37	4394778,48	5058878,26
40	4397068,66	5059789,76
42	4396010,02	5062470,34
46	4398637,67	5062918,62
49	4398639,36	5066168,95
51	4401890,55	5066507,32
52	4402013,08	5065945,03
53	4402935,89	5065817,34
56	4407404,04	5065415,74
59	4408536,01	5063670,59
62	4410695,75	5064010,75
65	4414542,76	5064313,13
71	4414699,11	5062204,20
72	4415573,87	5062172,05
77	4417726,29	5062115,11
81	4419173,81	5063705,41
82	4418443,14	5064155,74
85	4417721,99	5064122,90
92	4417662,15	5066119,26
97	4422638,88	5066221,03
98	4422632,60	5067335,21
110	4424555,28	5065823,85
121	4424530,47	5064589,96
128	4425707,30	5064497,80
131	4425631,29	5063299,45
135	4425569,15	5062483,64
136	4425516,20	5061799,14
139	4424581,86	5061804,54
151	4424661,52	5058315,30
163	4424915,07	5056102,84
165	4425100,41	5055333,25
169	4425399,65	5054100,69
175	4425434,39	5052759,92
189	4424862,21	5051151,77
194	4423668,28	5051095,22
196	4422995,15	5051059,11
198	4422583,34	5049177,95
201	4421985,67	5049190,62

203	4420720,04	5049206,24
204	4419615,28	5049221,95
205	4419582,79	5050017,34
212	4416576,86	5048398,30
214	4416451,89	5047170,28
215	4416346,26	5046052,34
216	4417013,22	5046105,86
219	4417149,14	5043570,86
222	4420993,73	5043671,01
223	4420982,35	5043190,98
224	4422067,95	5043209,43
234	4422212,63	5037215,53
235	4422218,24	5037035,54
246	4415467,03	5036708,46
248	4415596,87	5034817,56
249	4415673,27	5033378,87
250	4416207,63	5033412,21
254	4416311,70	5029812,00
255	4416330,25	5029220,00
256	4415331,98	5029160,76
258	4415359,59	5026984,20
262	4418505,51	5027443,83
264	4419344,85	5028937,22
265	4419353,86	5029657,86
267	4420698,47	5029666,22
268	4420705,88	5028166,31
269	4421320,83	5028007,39
270	4421323,71	5026190,10
271	4420967,16	5026179,98
274	4420979,48	5021786,55
289	4415847,47	5021534,63
293	4415865,94	5019127,49
294	4416063,42	5019131,21
296	4416049,73	5015542,21
297	4414825,42	5015563,11
298	4414741,86	5015007,54
301	4411095,05	5014997,88
310	4410226,12	5020101,22
311	4409937,81	5020974,58
314	4407887,04	5020931,48
323	4401989,41	5020826,56
326	4401951,04	5022780,78
327	4401933,10	5023774,09
329	4403134,32	5023798,38
336	4403132,34	5025133,09
341	4403064,60	5025887,08
348	4399281,86	5025403,03
351	4396911,03	5025330,20
355	4397090,47	5022898,65
357	4396100,32	5022865,92

359	4395921,94	5022846,92
365	4394407,15	5022767,76
366	4394164,23	5024760,19
371	4392474,33	5024736,47
374	4392245,57	5026069,51
379	4390122,62	5025720,66
384	4389918,33	5027974,17
385	4389874,42	5028578,60
386	4389840,85	5028991,62
388	4385269,53	5029259,98
389	4385221,93	5029263,67
410	4383181,17	5029333,55
412	4380284,18	5029421,99
413	4381233,39	5033973,39
417	4381150,53	5038466,99
418	4380364,70	5038389,63
420	4380636,55	5039742,61
423	4380717,49	5040168,95
428	4383861,42	5041750,48
431	4384001,37	5043542,52
432	4384063,90	5044424,55
435	4383906,71	5046116,91
437	4385798,32	5046295,85
450	4386073,56	5049590,88
454	4385871,02	5054202,12

Муниципальное образование Первомайское сельское поселение

Первомайского района

Начальной точкой границы Первомайского сельского поселения является точка 1, расположенная на стыке границ Калининского сельского поселения и Правдовского сельского поселения Первомайского района.

От точки 1 граница проходит в восточном направлении вдоль автомобильной дороги на протяжении 2230 м до точки 9 садовые участки.

От точки 9 граница проходит в восточном направлении вдоль садовых участков на протяжении 750 м до точки 15 оросительный канал.

От точки 15 граница проходит в восточном направлении вдоль полевой дороги на протяжении 500 м до точки 16 линия электропередачи.

От точки 16 граница проходит в северном направлении вдоль линии электропередачи на протяжении 1720 м до точки 22 канал Восточно-Раздольненская Ветвь.

От точки 22 граница проходит в северо-восточном направлении вдоль канала Восточно-Раздольненская Ветвь на протяжении 2410 м до точки 31 стык границ Крестьяновского сельского поселения и Правдовского сельского поселения Первомайского района.

От точки 31 граница проходит в восточном направлении вдоль оросительного канала на протяжении 1720 м до точки 44 лесная полоса.

От точки 44 граница проходит в южном направлении вдоль лесной полосы и полевой дороги на протяжении 4550 м до точки 53 автомобильная дорога (с.Первомайское – с.Абрикосово).

От точки 53 граница проходит в восточном направлении вдоль автомобильной дороги (с.Первомайское – с.Абрикосово) на протяжении 2410 м до точки 60 стык границ Крестьяновского сельского поселения и Октябрьского сельского поселения Первомайского района.

От точки 60 граница проходит в южном направлении вдоль канала на протяжении 1380 м до точки 65 сельскохозяйственные угодья.

От точки 65 граница проходит в южном направлении по сельскохозяйственным угодьям на протяжении 2290 м до точки 74 лесная полоса.

От точки 74 граница проходит в западном направлении вдоль лесной полосы на протяжении 320 м до точки 77 стык границ Гришинского сельского поселения и Октябрьского сельского поселения Первомайского района.

От точки 77 граница проходит в западном направлении вдоль линии электропередачи на протяжении 2850 м до точки 86 лесная полоса.

От точки 86 граница проходит в западном направлении вдоль лесной полосы на протяжении 2050 м до точки 91 линия электропередачи и полевая дорога.

От точки 91 граница проходит в северном направлении вдоль линии электропередачи на протяжении 1910 м до точки 100 линия электропередачи и лесополосы.

От точки 100 граница проходит в западном направлении вдоль линии электропередачи и лесополосы на протяжении 2790 м до точки 126 автомобильная дорога (с.Гришино – с.Матвеевка).

От точки 126 граница проходит в северном направлении вдоль автомобильной дороги (с.Гришино – с.Матвеевка) на протяжении 420 м до точки 128 стык границ Гришинского сельского поселения и Калининского сельского поселения Первомайского района.

От точки 128 граница проходит в северном направлении вдоль автомобильной дороги (с.Гришино – с.Матвеевка) на протяжении 4830 м до точки 1 стык границ Калининского сельского поселения и Правдовского сельского поселения Первомайского района.

Карта (схема) границ
муниципальное образование Первомайское сельское поселение
Первомайский район

Правдовское СП

Крестьяновское СП

Первомайское СП

Гришинское СП

Масштаб 1:50000

Каталог координат границ МО
Первомайское сельское поселение
Первомайского района

Номер	X	Y
1	4402728,43	5058606,10
9	4404948,08	5058368,40
15	4405700,24	5058292,06
16	4406200,19	5058233,05
22	4406243,44	5059952,28
31	4408574,38	5060074,59
44	4410250,53	5059813,50
53	4409462,32	5055329,53
60	4411699,50	5054920,22
65	4411606,60	5053539,32
74	4411449,85	5051254,36
77	4411099,51	5051275,02
86	4408290,24	5051378,74
91	4406233,84	5051492,38
100	4406140,26	5053401,65
126	4403346,38	5053380,49
128	4403316,74	5053805,71

Муниципальное образование Абрикосовое сельское поселение

Первомайского района

Начальной точкой границы Абрикосовского сельского поселения является точка 1, расположенная на стыке границ Островского сельского поселения и Октябрьского сельского поселения Первомайского района.

От точки 1 граница проходит в восточном направлении вдоль оросительного канала на протяжении 5220 м до точки 15 стык границ Островского сельского поселения Первомайского района и Крымковского сельского поселения Джанкойского района.

От точки 15 граница проходит в южном направлении вдоль лесной полосы на протяжении 1340 м до точки 21 окраина с.Абрикосово и пересечение линий электропередачи.

От точки 21 граница проходит в юго-восточном направлении вдоль окраины с.Абрикосово по оросительному каналу на протяжении 2060 м до точки 30 стык границ Роскошненского сельского поселения и Крымковского сельского поселения Джанкойского района.

От точки 30 граница проходит в юго-западном направлении вдоль виноградников по оросительному каналу на протяжении 1850 м до точки 43 пересечение полевых дорог.

От точки 43 граница проходит в южном направлении вдоль полевой дороги на протяжении 180 м до точки 44 пересечение полевых дорог.

От точки 44граница проходит в западном направлении вдоль полевой дороги на протяжении 1870 м до точки 51 пересечение полевых дорог.

От точки 51 граница проходит в южном направлении вдоль полевой дороги на протяжении 1925 м до точки 53 подъездная дорога к с.Роскошное.

От точки 53 граница проходит в западном направлении вдоль подъездной дороги к с.Роскошное на протяжении 600 м до точки 56 стык границ Роскошненского сельского поселения Джанкойского района и Александровского сельского поселения Красногвардейского района.

От точки 56 граница проходит в западном направлении вдоль подъездной дороги к с.Роскошное на протяжении 1265 м до точки 58 пересечение автомобильных дорог.

От точки 58 граница проходит в западном направлении вдоль полевой дороги на протяжении 1105 м до точки 59 пересечение лесополосы и полевой дороги.

От точки 59 граница проходит в северном направлении вдоль лесополосы на протяжении 800 м до точки 60 стык границ Октябрьского сельского поселения Первомайского района и Александровского сельского поселения Красногвардейского района.

От точки 60 граница проходит в северном направлении вдоль лесополосы на протяжении 230 м до точки 61 сельскохозяйственные угодья.

От точки 61 граница проходит в восточном направлении по сельскохозяйственным угодьям на протяжении 600 м до точки 62 автомобильная дорога и линия электропередачи.

От точки 62 граница проходит в северо-западном направлении вдоль автомобильной дороги на протяжении 2010 м до точки 66 лесная полоса.

От точки 66 граница проходит в восточном направлении вдоль лесной полосы на протяжении 620 м до точки 69 линия электропередачи.

От точки 69 граница проходит в северном направлении вдоль линии электропередачи на протяжении 2850 м до точки 74 пересечение линии электропередачи и автомобильной дороги (с.Абрикосово – с. Крестьяновка).

От точки 74 граница проходит в северном направлении вдоль линии электропередачи на протяжении 1290 м до точки 1 стык границ Островского сельского поселения и Октябрьского сельского поселения Первомайского района.

Карта (схема) границ
муниципальное образование Абрикосовское сельское поселение
Первомайский район

Первомайский район
Островское СП

Джанкойский район
Крымковское СП

Первомайский район
Октябрьское СП

Джанкойский район
Роскошненское СП

Красногвардейский район
Александровское СП

1 15 21 30 43 44 51 53 56 58 59 61 60 62 66 69 74

Островское
Мельничное
Павловка
Абрикосово
Роскошное (Ремонтное)
Зерновое
Краснодарка

Масштаб 1:50000

Каталог координат границ МО
Абрикосовое сельское поселение
Первомайского района

Номер	X	Y
1	4419692,86	5056175,13
15	4424914,27	5056102,85
21	4425234,92	5054802,89
30	4425434,39	5052759,92
43	4424876,25	5051330,64
44	4424857,34	5051150,75
51	4422995,15	5051059,11
53	4422583,34	5049177,94
56	4421985,10	5049195,26
58	4420720,04	5049206,24
59	4419615,28	5049221,95
60	4419580,82	5050013,50
61	4419557,83	5050243,49
62	4420158,05	5050237,65
66	4419210,32	5052013,46
69	4419828,00	5052039,81
74	4419714,94	5054881,92

Муниципальное образование Алексеевское сельское поселение

Первомайского района

Начальной точкой границы Алексеевского сельского поселения является точка 1, расположенная на стыке границ Ковыльновского сельского поселения Раздольненского района и Степновского сельского поселения Первомайского района.

От точки 1 граница проходит в северо-восточном направлении вдоль полевой дороги на протяжении 5020 м до точки 18 пересечение полевых дорог.

От точки 18 граница проходит в юго-восточном направлении по сельскохозяйственным угодьям на протяжении 3430 м до точки 26 Соединительный канал.

От точки 26 граница проходит в юго-восточном направлении пересекая Соединительный канал на протяжении 230 м до точки 27 сельскохозяйственные угодья.

От точки 27 граница проходит в юго-восточном направлении по сельскохозяйственным угодьям на протяжении 1410 м до точки 32 полевая дорога.

От точки 32 граница проходит в юго-восточном направлении вдоль полевой дороги на протяжении 3050 м до точки 58 пересечение полевых дорог.

От точки 58 граница проходит в южном направлении вдоль полевой дороги и лесополосы на протяжении 4410 м до точки 66 стык границ Сарыбашского сельского поселения и Степновского сельского поселения Первомайского района.

От точки 66 граница проходит в южном направлении вдоль полевой дороги на протяжении 560 м до точки 68 пересечение полевых дорог.

От точки 68 граница проходит в северо-западном направлении вдоль полевой дороги на протяжении 2410 м до точки 97 пересечение полевой дороги и пересыхающего ручья.

От точки 97 граница проходит в северо-западном направлении вдоль полевой дороги и пересыхающего ручья на протяжении 1010 м до точки 114 сельскохозяйственные угодья.

От точки 114 граница проходит в северном направлении по сельскохозяйственным угодьям на протяжении 830 м до точки 116 пересечение полевых дорог и лесополосы.

От точки 116 граница проходит в юго-западном направлении вдоль полевой дороги на протяжении 320 м до точки 126 полевая дорога.

От точки 126 граница проходит в северо-западном направлении вдоль полевой дороги на протяжении 850 м до точки 146 пересечение полевых дорог.

От точки 146 граница проходит в южном направлении вдоль полевой дороги на протяжении 3540 м до точки 163 автомобильная дорога (с.Алексеевка – с.Сары-Баш).

От точки 163 граница проходит в южном направлении вдоль полевой дороги на протяжении 1330 м до точки 176 стык границ Сарыбашского сельского поселения и Кормовского сельского поселения Первомайского района.

От точки 176 граница проходит в западном направлении вдоль полевой дороги на протяжении 3420 м до точки 183 пересечение полевой дороги.

От точки 183граница проходит в южном направлении вдоль полевой дороги на протяжении 2470 м до точки 238 пересечение полевой дороги и лесополосы.

От точки 238 граница проходит в западном направлении вдоль лесополосы на протяжении 1550 м до точки 239 Сакский канал.

От точки 239 граница проходит в западном направлении пересечение Сакского канала на протяжении 140 м до точки 240 лесополоса.

От точки 240 граница проходит в западном направлении вдоль полевой дороги на протяжении 3300 м до точки 243 автомобильная дорога (с.Алексеевка – с.Кормовое).

От точки 243 граница проходит в западном направлении вдоль полевой дороги на протяжении 2450 м до точки 247 пересечение полевых дорог.

От точки 247 граница проходит в северном направлении вдоль полевой дороги на протяжении 2140 м до точки 277 Западно-Черноморская ветвь.

От точки 277 граница проходит в северном направлении по сельскохозяйственным угодьям на протяжении 620 м до точки 279 полевая дорога.

От точки 279 граница проходит в западном направлении вдоль полевой дороги на протяжении 5250 м до точки 294 стык границ Зиминского сельского поселения Раздольненского района и Кормовского сельского поселения Первомайского района.

От точки 294 граница проходит в северном направлении вдоль автомобильной дороги (с.Воронки – с.Овражное) на протяжении 430 м до точки 297 сельскохозяйственные угодья.

От точки 297 граница проходит в северо-восточном направлении по сельскохозяйственным угодьям на протяжении 3630 м до точки 302 подъездная дорога к с.Алексеевка.

От точки 302 граница проходит в северном направлении вдоль полевой дороги и линии электропередачи на протяжении 1790 м до точки 305 стык границ Зиминского сельского поселения и Ковыльновского сельского поселения Раздольненского района.

От точки 305 граница проходит в северном направлении вдоль лесополосы на протяжении 1440 м до точки 308 сельскохозяйственные угодья.

От точки 308 граница проходит в северном направлении по сельскохозяйственным угодьям на протяжении 1130 м до точки 309 полевая дорога.

От точки 309 граница проходит в восточном направлении вдоль полевой дороги и лесополосы на протяжении 1900 м до точки 311 полевая дорога.

От точки 311 граница проходит в северном направлении вдоль полевой дороги на протяжении 3300 м до точки 1 стык границ Ковыльновского сельского поселения Раздольненского района и Степновского сельского поселения Первомайского района.

Карта (схема) границ
муниципальное образование Алексеевское сельское поселение
Первомайский район

Калининское С

Степновское СП

Алексеевское СП

Кормовское СП

Масштаб 1:50000

Каталог координат границ МО
Алексеевское сельское поселение
Первомайского района

Номер	X	Y
1	4386073,56	5049590,88
18	4390931,35	5050867,62
26	4394000,09	5049321,08
27	4394204,42	5049207,40
32	4395499,36	5048419,36
58	4397781,10	5046591,92
66	4397823,30	5042177,26
68	4397829,99	5041611,21
97	4395487,93	5042091,80
114	4394745,03	5042779,00
116	4394832,21	5043611,89
126	4394663,73	5043361,08
146	4393893,34	5043639,69
163	4394052,58	5040117,31
176	4394073,03	5038780,95
183	4390661,13	5038943,13
238	4390306,73	5036502,45
239	4388751,56	5036578,37
240	4388614,17	5036588,18
243	4387893,67	5036624,60
247	4385444,25	5036773,47
277	4385791,57	5038889,55
279	4385882,47	5039504,44
294	4380636,55	5039742,61
297	4380717,49	5040168,95
302	4383861,42	5041750,48
305	4384001,37	5043542,52
308	4384013,81	5044983,03
309	4383906,71	5046116,91
311	4385798,32	5046295,85

Муниципальное образование Войковское сельское поселение

Первомайского района

Начальной точкой границы Войковского сельского поселения является точка 12, расположенная на стыке границ Степновского сельского поселения и Сарыбашского сельского поселения Первомайского района.

От точки 12 граница проходит в северном направлении вдоль автомобильной дороги (с.Войково – с.Гришино) на протяжении 130 м до точки 15 стык границ Степновского сельского поселения и Гвардейского сельского поселения Первомайского района.

От точки 15 граница проходит в восточном направлении вдоль полевой дороги на протяжении 2050 м до точки 24 пересечение полевых дорог и лесополосы.

От точки 24 граница проходит в южном направлении вдоль полевой дороги на протяжении 1330 м до точки 35 сельскохозяйственные угодья.

От точки 35 граница проходит в восточном направлении по сельскохозяйственным угодьям на протяжении 370 м до точки 38 лесополоса и полевая дорога.

От точки 38 граница проходит в восточном направлении вдоль полевой дороги и лесополосы на протяжении 1170 м до точки 39 полевая дорога.

От точки 39 граница проходит в южном направлении вдоль полевой дороги на протяжении 980 м до точки 40 полевая дорога

От точки 40 граница проходит в восточном направлении вдоль полевой дороги на протяжении 320 м до точки 45 стык границ Черновского сельского поселения и Гвардейского сельского поселения Первомайского района и пересечение полевых дорог.

От точки 45 граница проходит в южном направлении вдоль полевой дороги на протяжении 1980 м до точки 64 ручей Без названия.

От точки 64 граница проходит в южном направлении вдоль ручья Без названия на протяжении 700 м до точки 70 сельскохозяйственные угодья.

От точки 70 граница проходит в южном направлении по сельскохозяйственным угодьям на протяжении 1750 м до точки 77 полевая дорога

От точки 77 граница проходит в южном направлении вдоль полевой дороги на протяжении 1930 м до точки 85 автомобильная дорога (с.Черново – с.Войково).

От точки 85 граница проходит в южном направлении вдоль полевой дороги на протяжении 3170 м до точки 92 подъездная дорога к с.Свердловское.

От точки 92 граница проходит в западном направлении вдоль подъездной дороги к с.Свердловское на протяжении 2550 м до точки 101 пересечение подъездной дороги к с.Свердловское и автомобильной дороги (с.Войково – с.Каштановка).

От точки 101 граница проходит в южном направлении вдоль автомобильной дороги (с.Войково – с.Каштановка) на протяжении 290 м до точки 107 линия электропередачи.

От точки 107 граница проходит в юго-западном направлении вдоль линии электропередачи на протяжении 1410 м до точки 116 пересечение полевых дорог и линии электропередачи.

От точки 116 граница проходит в южном направлении вдоль полевой дороги на протяжении 3420 м до точки 120 автомобильная дорога (с.Открытое – с.Каштановка).

От точки 120 граница проходит в южном направлении вдоль полевой дороги на протяжении 1690 м до точки 131 лесная полоса.

От точки 131 граница проходит в южном направлении вдоль лесной полосы на протяжении 2980 м до точки 137 стык границ Черновского сельского поселения Первомайского района и Сизовского сельского поселения Сакского района.

От точки 137 граница проходит в западном направлении вдоль лесной полосы на протяжении 5900 м до точки 146 пересечение полевых дорог.

От точки 146 граница проходит в северном направлении вдоль полевой дороги на протяжении 1960 м до точки 149 пересечение полевых дорог и сельскохозяйственных угодий.

От точки 149 граница проходит в северном направлении по сельскохозяйственным угодьям на протяжении 980 м до точки 150 сельскохозяйственные угодья.

От точки 150 граница проходит в восточном направлении по сельскохозяйственным угодьям на протяжении 1200 м до точки 152 пересечение полевых дорог и линии электропередачи.

От точки 152 граница проходит в северном направлении по сельскохозяйственным угодьям на протяжении 2080 м до точки 162 пересечение полевых дорог.

От точки 162 граница проходит в юго-западном направлении по сельскохозяйственным угодьям на протяжении 3520 м до точки 169 линия электропередачи.

От точки 169 граница проходит в юго-западном направлении вдоль линии электропередачи на протяжении 350 м до точки 171 стык границ Сусанинского сельского поселения Первомайского района и Сизовского сельского поселения Сакского района.

От точки 171 граница проходит в северо-восточном направлении по сельскохозяйственным угодьям на протяжении 1370 м до точки 185 лесополоса.

От точки 185 граница проходит в северном направлении вдоль лесополосы на протяжении 2170 м до точки 194 полевая дорога и лесная полоса.

От точки 194 граница проходит в северо-восточном направлении вдоль полевой дороги и лесной полосы на протяжении 2170 м до точки 201 пересечение полевых дорог.

От точки 201 граница проходит в северном направлении вдоль полевой дороги и лесной полосы на протяжении 2990 м до точки 207 пересечение полевых дорог.

От точки 207 граница проходит в западном направлении вдоль полевой дороги на протяжении 580 м до точки 209 полевая дорога.

От точки 209 граница проходит в северном направлении вдоль полевой дороги на протяжении 1540 м до точки 225 автомобильная дорога (с.Дмитровка – с.Ровное).

От точки 225 граница проходит в северном направлении вдоль полевой дороги на протяжении 800 м до точки 231 пересечение полевых дорог.

От точки 231 граница проходит в западном направлении вдоль полевой дороги на протяжении 1490 м до точки 245 пересечение линии электропередачи.

От точки 245 граница проходит в западном направлении вдоль линии электропередачи на протяжении 2170 м до точки 250 пересечение линии электропередачи.

От точки 250 граница проходит в северном направлении по сельскохозяйственным угодьям на протяжении 150 м до точки 252 стык границ Сусанинского сельского поселения и Сарыбашского сельского поселения Первомайского района.

От точки 252 граница проходит в северо-восточном направлении вдоль оросительного канала на протяжении 3510 м до точки 266 сельскохозяйственные угодья.

От точки 266 граница проходит в северном направлении по сельскохозяйственным угодьям на протяжении 1140 м до точки 1 сельскохозяйственные угодья.

От точки 1 граница проходит в северо-западном направлении по сельскохозяйственным угодьям на протяжении 3880 м до точки 5 автомобильная дорога (с.Войково – с.Гришино).

От точки 5 граница проходит в северном направлении вдоль автомобильной дороги (с.Войково – с.Гришино) на протяжении 2920 м до точки 12 стык границ Степновского сельского поселения и Сарыбашского сельского поселения Первомайского района.

Карта (схема) границ
муниципальное образование Войковское сельское поселение
Первомайский район

Первомайский район
Гвардейское СП

Первомайский район
Сарыбашское СП

Первомайский район
Сусанинское СП

Первомайский район
Черновское СП

Сакский район
Сизовское СП

15 24 35 38 39 40 45 5 1 266 252 250 245 231 225 209 207 201 194 185 171 169 162 150 152 149 146 137 101 107 92 64 70 77 85 116 120 131

Масштаб 1:50000

Каталог координат границ МО
Войковское сельское поселение
Первомайского района

Номер	X	Y
1	4403413,68	5037490,26
5	4406899,27	5037953,37
12	4406241,19	5040797,71
15	4406232,83	5040927,20
24	4408290,02	5040981,00
35	4408371,54	5039677,98
38	4408742,78	5039679,73
39	4409914,31	5039685,34
40	4409932,12	5039101,98
45	4410253,15	5039074,31
64	4410370,07	5037120,11
70	4410417,06	5036463,41
77	4410537,23	5034714,57
85	4410688,56	5032783,60
92	4410861,43	5029637,89
101	4408321,40	5029459,45
107	4408361,31	5029167,53
116	4406959,42	5028971,56
120	4407283,64	5025570,41
131	4407477,88	5023890,26
137	4407887,04	5020931,48
146	4401989,41	5020826,56
149	4401951,04	5022780,78
150	4401933,10	5023774,09
152	4403134,32	5023798,38
162	4403109,81	5025871,76
169	4399619,64	5025453,70
171	4399281,86	5025403,03
185	4399421,01	5026640,18
194	4399642,41	5028802,72
201	4404915,01	5029356,92
207	4404790,46	5032348,60
209	4404202,98	5032337,80
225	4404148,26	5033873,88
231	4404114,18	5034675,75
245	4402646,90	5034653,58
250	4400488,16	5034608,48
252	4400490,17	5034760,92
266	4403609,97	5036359,50

Муниципальное образование Гвардейское сельское поселение

Первомайского района

Начальной точкой границы Гвардейского сельского поселения является точка 225, расположенная на стыке границ Гришинского сельского поселения и Степновского сельского поселения Первомайского района.

От точки 225 граница проходит в восточном направлении вдоль линии электропередачи на протяжении 4775 м до точки 27 пересечение линии электропередачи и автомобильной дороги.

От точки 27 граница проходит в северном направлении вдоль линии электропередачи на протяжении 3600 м до точки 38 пересечение полевой дороги и лесополосы.

От точки 38 граница проходит в восточном направлении вдоль лесополосы на протяжении 5690 м до точки 51 стык границ Гришинского сельского поселения Первомайского района и Александровского сельского поселения Красногвардейского района.

От точки 51 граница проходит в восточном направлении вдоль полевой дороги на протяжении 670 м до точки 52 пересечение полевых дорог.

От точки 52 граница проходит в южном направлении вдоль полевой дороги на протяжении 2540 м до точки 55 стык пересечение линии электропередачи и полевой дороги.

От точки 55 граница проходит в восточном направлении вдоль линии электропередачи на протяжении 3850 м до точки 58 пересечение полевых дорог и линии электропередачи.

От точки 58 граница проходит в южном направлении вдоль лесополосы на протяжении 480 м до точки 59 подъездная дорога к с.Еленовка.

От точки 59 граница проходит в восточном направлении вдоль подъездной дороги к с.Еленовка на протяжении 1070 м до точки 60 пересечение лесной полосы и линии электропередачи.

От точки 60 граница проходит в южном направлении вдоль лесной полосы на протяжении 6005 м до точки 103 стык границ Клепинского

сельского поселения и Александровского сельского поселения Красногвардейского района.

От точки 103 граница проходит в южном направлении вдоль лесополосы на протяжении 180 м до точки 104 пересечение полевых дорог и лесной полосы.

От точки 104 граница проходит в западном направлении вдоль полевой дороги на протяжении 6765 м до точки 115 стык границ Клепинского сельского поселения Красногвардейского района и Черновского сельского поселения Первомайского района.

От точки 115 граница проходит в северном направлении вдоль лесной полосы на протяжении 1050 м до точки 119 линия электропередачи.

От точки 119 граница проходит в северном направлении вдоль линии электропередачи на протяжении 1840 м до точки 140 пересечение полевой дороги и линии электропередачи.

От точки 140 граница проходит в западном направлении вдоль полевой дороги на протяжении 2160 м до точки 145 пересечение полевых дорог.

От точки 145 граница проходит в юго-западном направлении вдоль лесной полосы на протяжении 1040 м до точки 156 лесная полоса.

От точки 156 граница проходит в западном направлении вдоль лесной полосы на протяжении 2600 м до точки 189 стык границ Войковского сельского поселения и Черновского сельского поселения Первомайского района.

От точки 189 граница проходит в западном направлении вдоль полевой дороги на протяжении 320 м до точки 194 полевая дорога.

От точки 194 граница проходит в северном направлении вдоль полевой дороги на протяжении 580 м до точки 195 лесополоса.

От точки 195 граница проходит в западном направлении вдоль лесополосы на протяжении 1170 м до точки 196 сельскохозяйственные угодья.

От точки 196 граница проходит в западном направлении по сельскохозяйственным угодьям на протяжении 370 м до точки 199 полевая дорога.

От точки 199 граница проходит в северном направлении вдоль полевой дороги на протяжении 1330 м до точки 210 сельскохозяйственные угодья.

От точки 210 граница проходит в западном направлении вдоль полевой дороги на протяжении 2060 м до точки 219 стык границ Войковского сельского поселения и Степновского сельского поселения Первомайского района.

От точки 219 граница проходит в северном направлении вдоль автомобильной дороги (с.Гришино – с.Войково) на протяжении 850 м до точки 225 стык границ Гришинского сельского поселения и Степновского сельского поселения Первомайского района.

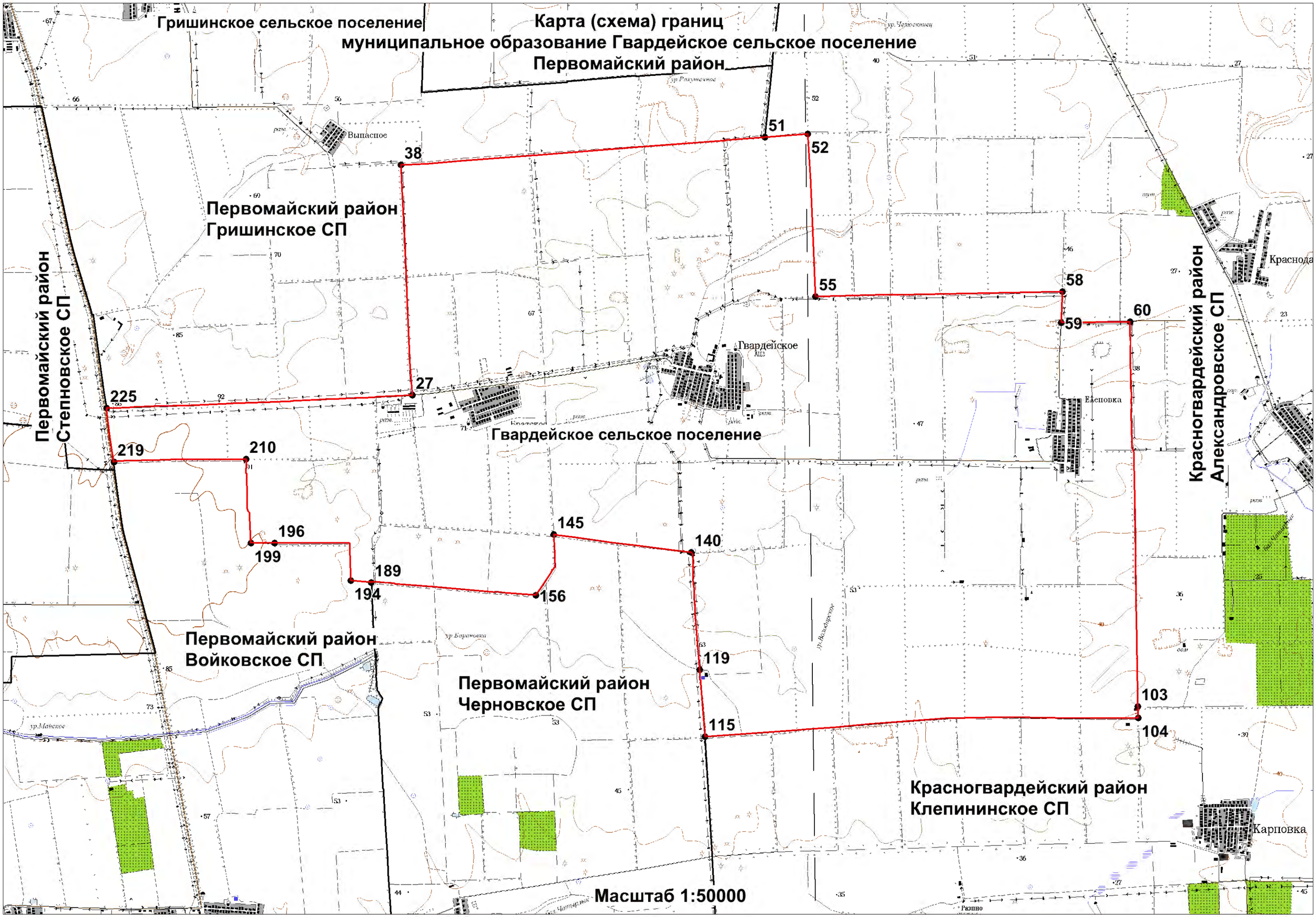

Гришинское сельское поселение
Карта (схема) границ
муниципальное образование Гвардейское сельское поселение
Первомайский район
Первомайский район
Гришинское СП
Первомайский район
Степновское СП
Красногвардейский район
Александровское СП
Гвардейское сельское поселение
Первомайский район
Войковское СП
Первомайский район
Черновское СП
Красногвардейский район
Клепининское СП
Выпасное
Гвардейское
Елеповка
Краснода
Карповка
38
51
52
55
58
59
60
27
225
219
210
196
199
189
194
156
145
140
119
115
103
104
Масштаб 1:50000

Каталог координат границ МО
Гвардейское сельское поселение
Первомайского района

Номер	X	Y
27	4410872,23	5041994,72
38	4410674,87	5045584,87
51	4416346,26	5046052,34
52	4417013,22	5046105,86
55	4417149,14	5043570,86
58	4420993,73	5043671,01
59	4420982,35	5043190,98
60	4422052,12	5043209,17
103	4422212,63	5037215,53
104	4422218,24	5037035,54
115	4415467,27	5036701,63
119	4415379,49	5037744,64
140	4415234,00	5039573,95
145	4413092,52	5039836,03
156	4412817,51	5038890,63
189	4410253,15	5039074,31
194	4409932,12	5039101,98
196	4408742,78	5039679,73
199	4408371,54	5039677,98
210	4408290,02	5040981,00
219	4406232,83	5040927,20
225	4406109,83	5041763,82

Муниципальное образование Гришинское сельское поселение

Первомайского района

Начальной точкой границы Гришинского сельского поселения является точка 1, расположенная на стыке границ Калининского сельского поселения и Степновского сельского поселения Первомайского района.

От точки 1 граница проходит в восточном направлении вдоль линии электропередачи на протяжении 1910 м до точки 7 стык границ Калининского сельского поселения и Первомайского сельского поселения Первомайского района на пересечение полевой дороги и автомобильной дороги (с.Левитановка – с.Гришино).

От точки 7 граница проходит в южном направлении вдоль автомобильной дороги (с.Левитановка – с.Гришино) на протяжении 420 м до точки 9 пересечение автомобильной дороги и линии электропередачи.

От точки 9 граница проходит в восточном направлении вдоль линии электропередачи на протяжении 2790 м до точки 35 пересечение линии электропередачи и полевой дороги.

От точки 35 граница проходит в южном направлении вдоль линии электропередачи на протяжении 1880 м до точки 44 пересечение линии электропередачи, полевой дороги и лесной полосы.

От точки 44 граница проходит в восточном направлении вдоль лесной полосы на протяжении 4910 м до точки 58 стык границ Октябрьского сельского поселения и Первомайского сельского поселения Первомайского район.

От точки 58 граница проходит в южном направлении вдоль полевой дороги на протяжении 4560 м до точки 68 пересечение полевых дорог.

От точки 68 граница проходит в восточном направлении вдоль полевой дороги и лесополосы на протяжении 3430 м до точки 82 пересечение полевой дороги и линии электропередачи.

От точки 82 граница проходит в восточном направлении вдоль полевой дороги на протяжении 2080 м до точки 90 стык границ Октябрьского сельского поселения Первомайского района и Александровского сельского поселения Красногвардейского района.

От точки 90 граница проходит в южном направлении вдоль лесополосы на протяжении 1120 м до точки 91 стык границ Гвардейского сельского поселения Первомайского района и Александровского сельского поселения Красногвардейского района.

От точки 91 граница проходит в западном направлении вдоль лесополосы на протяжении 5690 м до точки 104 пересечение полевой дороги и линии электропередачи.

От точки 104 граница проходит в южном направлении вдоль полевой дороги на протяжении 3600 м до точки 115 автомобильная дорога (с.Братское – с.Сары-Баш).

От точки 115 граница проходит в западном направлении вдоль автомобильной дороги (с.Братское – с.Сары-Баш) на протяжении 4770 м до точки 143 стык границ Гвардейского сельского поселения и Степновского сельского поселения Первомайского района на пересечении автомобильных дорог.

От точки 143 граница проходит в северном направлении вдоль автомобильной дороги (с.Гришино – с.Войково) на протяжении 4840 м до точки 159 пересечение полевой дороги и линии электропередачи.

От точки 159 граница проходит в западном направлении вдоль полевой дороги на протяжении 2840 м до точки 181 линия электропередачи.

От точки 181 граница проходит в западном направлении вдоль линии электропередачи на протяжении 660 м до точки 182 пересечение линии электропередачи и полевой дороги.

От точки 182 граница проходит в северном направлении вдоль полевой дороги на протяжении 3250 м до точки 191 пересечение автомобильной дороги (с.Гришино – с.Степное) и полевой дороги.

От точки 191 граница проходит в северном направлении вдоль полевой дороги на протяжении 4190 м до точки 1 стык границ Калининского сельского поселения и Степновского сельского поселения Первомайского района.

Карта (схема) границ
муниципальное образование Гришинское сельское поселение
Первомайский район

Первомайский район
Калининское СП

Первомайский район
Первомайское СП

Первомайский район
Октябрьское СП

Первомайский район
Степновское СП

Первомайский район
Гвардейское СП

Красногвардейский район
Александровское СП

1
7
9
35
44
58
191
182
181
159
68
82
90
91
104
115
143

Масштаб 1:50000

Каталог координат границ МО
Гришинское сельское поселение
Первомайского района

Номер	X	Y
1	4401404,20	5053832,20
7	4403316,74	5053805,71
9	4403346,38	5053380,49
35	4406140,26	5053401,65
44	4406233,84	5051492,38
58	4411099,51	5051275,02
68	4410992,34	5046717,44
82	4414380,65	5046989,66
90	4416451,89	5047170,28
91	4416346,26	5046052,34
104	4410674,87	5045584,87
115	4410872,23	5041994,72
143	4406109,83	5041763,82
159	4405070,21	5046464,11
181	4402236,40	5046453,75
182	4401570,17	5046450,57
191	4401941,01	5049673,57

Муниципальное образование Калининское сельское поселение

Первомайского района

Начальной точкой границы Калининского сельского поселения является точка 1, расположенная на стыке границ Ильинского сельского поселения Краснoперекопского района и Ручьевского сельского поселения Раздольненского района.

От точки 1 граница проходит в северо-восточном направлении по сельскохозяйственным угодьям на протяжении 470 м до точки 2 пересечение Соединительного канала, линии электропередачи и полевой дороги.

От точки 2 граница проходит в северо-восточном направлении вдоль полевой дороги и оросительного канала на протяжении 2190 м до точки 5 стык границ Ильинского сельского поселения Краснoперекопского района и Правдовского сельского поселения Первомайского района.

От точки 5 граница проходит в юго-восточном направлении вдоль полевой дороги на протяжении 3750 м до точки 48 окраина села Калинино и линии электропередачи.

От точки 48 граница проходит в юго-восточном направлении вдоль линии электропередачи на протяжении 800 м до точки 50 подъездная дорога к с.Калинино и канал «Восточно-Раздольненская Ветвь».

От точки 50 граница проходит в восточном направлении вдоль канала «Восточно-Раздольненская Ветвь» на протяжении 2090 м до точки 58 пересечение автомобильных дорог «с.Матвееевка – с.Гришино» и подъездной дороги к с.Калинино.

От точки 58 граница проходит в южном направлении вдоль автомобильной дороги «с.Матвееевка – с.Гришино» на протяжении 230 м до точки 59 стык границ Правдовского сельского поселения и Первомайского сельского поселения Первомайского района.

От точки 59 граница проходит в южном направлении вдоль автомобильной дороги «с.Матвееевка – с.Гришино» на протяжении 4840 м до точки 74 стык границ Гришинского сельского поселения и Первомайского сельского поселения Первомайского района.

От точки 74 граница проходит в западном направлении вдоль линии электропередачи на протяжении 1910 м до точки 80 стык границ

Гришинского сельского поселения и Степновского сельского поселения Первомайского района.

От точки 80 граница проходит в западном направлении вдоль линии электропередачи на протяжении 2290 м до точки 95 полевая дорога.

От точки 95 граница проходит в западном направлении вдоль полевой дороги на протяжении 3350 м до точки 107 пересечение Соединительного канала, линии электропередачи и полевой дороги.

От точки 107 граница проходит в северо-западном направлении вдоль сельскохозяйственных угодий на протяжении 1420 м до точки 111 стык границ Ручьевского сельского поселения и Степновского сельского поселения Первомайского района.

От точки 111 граница проходит в северном направлении вдоль сельскохозяйственных угодий на протяжении 2260 м до точки 114 полевая дорога.

От точки 114 граница проходит в северном направлении вдоль полевой дороги на протяжении 1470 м до точки 118 полевая дорога.

От точки 118 граница проходит в северо-восточном направлении вдоль полевой дороги на протяжении 1240 м до точки 121 р.Самарчик и Соеденительный канал.

От точки 121 граница проходит в северо-восточном направлении вдоль канала «Восточно-Раздольненская Ветвь» на протяжении 2460 м до точки 124 полевая дорога и оросительный канал.

От точки 124 граница проходит в северо-западном направлении вдоль полевой дороги на протяжении 2880 м до точки 1 стык границ Ильинского сельского поселения Краснoперекопского района и Ручьевского сельского поселения Раздольненского района.

Карта (схема) границ
муниципальное образование Калининское сельское поселение
Первомайский район

Красноперекопский район
Ильинское СП

Раздольненский район
Ручьевское СП

Первомайский район
Правдовское СП

Первомайский район
Первомайское СП

Первомайский район
Степновское СП

Первомайский район
Гришинское СП

1
2
5
124
121
118
114
111
107
95
80
74
48
50
58
59

Масштаб 1:50000

Каталог координат границ МО
Калининское сельское поселение
Первомайского района

Номер	X	Y
1	4396010,02	5062470,34
2	4396478,87	5062535,09
5	4398637,67	5062918,62
48	4400275,93	5059554,30
50	4400632,88	5058817,99
58	4402717,87	5058835,04
59	4402728,43	5058606,10
74	4403316,74	5053805,71
80	4401404,20	5053832,20
95	4399121,04	5053676,85
107	4395779,77	5053796,60
111	4394854,01	5054692,48
114	4393835,10	5056705,57
118	4393771,14	5058173,85
121	4394778,48	5058878,26
124	4397068,66	5059789,76

Муниципальное образование Кормовское сельское поселение

Первомайского района

Начальной точкой границы Кормовского сельского поселения является точка 1, расположенная на стыке границ Зиминского сельского поселения Раздольненского района и Алексеевского сельского поселения Первомайского района.

От точки 1 граница проходит в восточном направлении по сельскохозяйственным угодьям на протяжении 640 м до точки 3 линия электропередачи и полевая дорога.

От точки 3 граница проходит в восточном направлении вдоль полевой дороги на протяжении 4600 м до точки 16 сельскохозяйственные угодья.

От точки 16 граница проходит в южном направлении по сельскохозяйственным угодьям на протяжении 620 м до точки 18 Западно-Черноморская Ветвь.

От точки 18 граница проходит в южном направлении вдоль полевой дороги на протяжении 2140 м до точки 48 пересечение полевой дороги и лесной полосы.

От точки 48 граница проходит в восточном направлении вдоль полевой дороги на протяжении 2450 м до точки 52 автомобильная дорога (с.Алексеевка – с.Кормовое).

От точки 52 граница проходит в восточном направлении вдоль лесной полосы на протяжении 720 м до точки 55 Сакский канал.

От точки 55 граница проходит в восточном направлении пересечение Сакского канала на протяжении 140 м до точки 56 лесная полоса.

От точки 56 граница проходит в восточном направлении вдоль лесной полосы на протяжении 1560 м до точки 57 полевая дорога.

От точки 57 граница проходит в северном направлении вдоль полевой дороги на протяжении 2470 м до точки 112 пересечение полевых дорог.

От точки 112 граница проходит в восточном направлении вдоль полевой дороги на протяжении 2550 м до точки 115 сельскохозяйственные угодья.

От точки 115 граница проходит в восточном направлении по сельскохозяйственным угодьям на протяжении 870 м до точки 119 стык границ Сарыбашского сельского поселения и Алексеевского сельского поселения Первомайского района.

От точки 119 граница проходит в южном направлении вдоль полевой дороги на протяжении 1660 м до точки 122 пересечение полевой дороги и лесной полосы.

От точки 122 граница проходит в восточном направлении вдоль лесной полосы на протяжении 1020 м до точки 125 пересечение полевых дорог.

От точки 125 граница проходит в южном направлении вдоль полевой дороги на протяжении 3500 м до точки 131 стык границ Сарыбашского сельского поселения и Сусанинского сельского поселения Первомайского района.

От точки 131 граница проходит в западном направлении вдоль полевой дороги на протяжении 3770 м до точки 155 пересечение полевой дороги и линии электропередачи.

От точки 155 граница проходит в южном направлении вдоль линии электропередачи на протяжении 870 м до точки 157 пересечение линий электропередачи.

От точки 157 граница проходит в западном направлении вдоль оросительного канала и линии электропередачи на протяжении 440 м до точки 159 Сакский канал.

От точки 159 граница проходит в западном направлении пересекая Сакский канал на протяжении 60 м до точки 160 Сакский канал.

От точки 160 граница проходит в южном направлении вдоль Сакского канала на протяжении 1380 м до точки 164 автомобильная дорога (с.Кормовое – с.Сусанино).

От точки 164 граница проходит в южном направлении вдоль Сакского канала на протяжении 1320 м до точки 178 впадение Соеденительного канала (РЧ-2) в Сакский канал.

От точки 178 граница проходит в юго-западном направлении вдоль Соеденительного канала (РЧ-2) на протяжении 2160 м до точки 206 стык

границ Новоселовского сельского поселения Раздольненского района и Сусанинского сельского поселения Первомайского района.

От точки 206 граница проходит в северном направлении вдоль полевой дороги на протяжении 410 м до точки 207 сельскохозяйственные угодья.

От точки 207 граница проходит в западном направлении вдоль полевой дороги на протяжении 4580 м до точки 209 автомобильная дорога (с.Кормовое – с.Северное).

От точки 209 граница проходит в западном направлении пересекая автомобильную дорогу (с.Кормовое – с.Северное) на протяжении 45 м до точки 210 полевая дорога.

От точки 210 граница проходит в западном направлении вдоль полевой дороги и лесополосы на протяжении 2040 м до точки 231 автомобильная дорога (с.Тихоновка – с.Северное).

От точки 231 граница проходит в западном направлении вдоль полевой дороги и лесополосы на протяжении 2890 м до точки 233 стык границ Новоселовского сельского поселения и Зиминского сельского поселения Раздольненского района.

От точки 233 граница проходит в северном направлении вдоль полевой дороги на протяжении 9190 м до точки 238 линия электропередачи.

От точки 238 граница проходит в западном направлении по сельскохозяйственным угодьям на протяжении 790 м до точки 239 автомобильная дорога (с.Овражное – п.Воронки).

От точки 239 граница проходит в северном направлении вдоль автомобильной дороги (с.Овражное – п.Воронки) на протяжении 1380 м до точки 1 стык границ Зиминского сельского поселения Раздольненского района и Алексеевского сельского поселения Первомайского района.

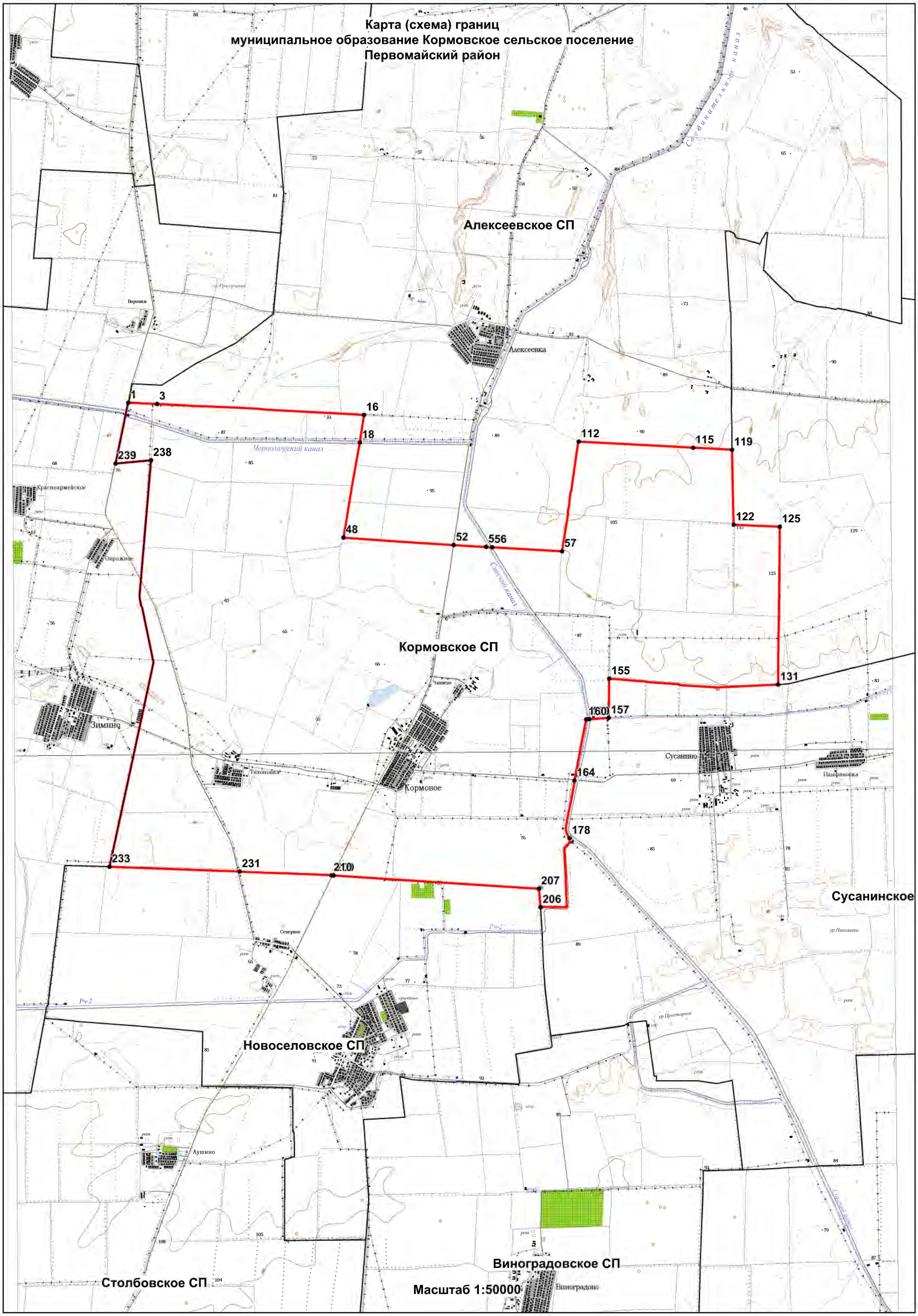
Карта (схема) границ
муниципальное образование Кормовское сельское поселение
Первомайский район
Алексеевское СП
Кормовское СП
Новоселовское СП
Столбовское СП
Виноградовское СП
Сусанинское
Алексеевка
Кормовое
Зимино
Сусанино
Панфиловка
Тихоновка
Красноармейское
Овражное
Воронки
Северное
Лушино
Виноградово
Чернозерский канал
Соединительный канал
Сивский канал
Рч-2
1
3
16
18
48
52
556
57
112
115
119
122
125
131
155
157
160
164
178
207
206
210
231
233
238
239
Масштаб 1:50000

Каталог координат границ МО
Кормовское сельское поселение
Первомайского района

Номер	X	Y
1	4380636,55	5039742,61
3	4381278,92	5039720,90
16	4385882,47	5039504,44
18	4385791,57	5038889,55
48	4385444,25	5036773,47
52	4387893,67	5036624,60
55	4388614,17	5036588,18
56	4388751,56	5036578,37
57	4390306,73	5036502,45
112	4390661,13	5038943,13
115	4393208,87	5038822,67
119	4394073,03	5038780,95
122	4394121,41	5037116,21
125	4395145,66	5037075,64
131	4395128,99	5033566,60
155	4391370,63	5033676,78
157	4391365,62	5032801,62
159	4390927,67	5032768,25
160	4390864,89	5032763,56
164	4390612,85	5031405,05
178	4390513,01	5030122,45
206	4389874,42	5028578,60
207	4389840,85	5028991,62
209	4385269,53	5029259,98
210	4385221,93	5029263,67
231	4383181,17	5029333,55
233	4380284,18	5029421,99
238	4381150,53	5038466,99
239	4380364,70	5038389,63

Муниципальное образование Крестьяновское сельское поселение

Первомайского района

Начальной точкой границы Крестьяновского сельского поселения является точка 1, расположенная стыке границ Правдовского сельского поселения Первомайского района и Братского сельского поселения Краснoперекопского района.

От точки 1 граница проходит в северо-восточном направлении вдоль оросительного канала на протяжении 1320 м до точки 2 южная окраина с.Полтавское и подъездная дорога к с.Полтавское.

От точки 2 граница проходит в северо-восточном направлении вдоль подъездной дороги к с.Полтавское на протяжении 860 м до точки 4 стык границ Орловского сельского поселения и Братского сельского поселения Краснoперекопского района.

От точки 4 граница проходит в восточном направлении вдоль автомобильной дороги на протяжении 3860 м до точки 7 линия электропередачи.

От точки 7 граница проходит в южном направлении вдоль линии электропередачи на протяжении 2110 м до точки 13 канал «Восточно-Раздольненская Ветвь».

От точки 13 граница проходит в восточном направлении вдоль полевой дороги на протяжении 880 м до точки 14 стык границ Орловского сельского поселения Краснoперекопского района и Островского сельского поселения Первомайского района.

От точки 14 граница проходит в южном направлении вдоль автомобильной дороги (с.Орловское – с.Крестьяновка) на протяжении 2290 м до точки 22 лесная полоса.

От точки 22 граница проходит в восточном направлении вдоль лесной полосы на протяжении 1350 м до точки 25 пересечение полевой дороги и лесной полосы.

От точки 25 граница проходит в южном направлении вдоль полевой дороги на протяжении 3740 м до точки 30 стык границ Октябрьского сельского поселения и Островского сельского поселения Первомайского района.

От точки 30 граница проходит в западном направлении вдоль полевой дороги на протяжении 910 м до точки 32 автомобильная дорога.

От точки 32 граница проходит в южном направлении вдоль автомобильной дороги на протяжении 1180 м до точки 37 пересечение автомобильных дорог.

От точки 37 граница проходит в западном направлении вдоль оросительного канала на протяжении 5640 м до точки 45 стык границ Октябрьского сельского поселения и Первомайского сельского поселения Первомайского района.

От точки 45 граница проходит в северо-западном направлении вдоль автомобильной дороги на протяжении 2280 м до точки 52 пересечение автомобильной дороги и лесополосы.

От точки 52 граница проходит в северном направлении вдоль лесополосы на протяжении 1580 м до точки 55 пересечение полевых дорог.

От точки 55 граница проходит в северном направлении вдоль полевой дороги на протяжении 2970 м до точки 61 линия электропередачи и оросительный канал.

От точки 61 граница проходит в западном направлении вдоль оросительного канала на протяжении 1720 м до точки 74 впадение оросительного канала в канал «Восточно-Раздольненская Ветвь», стык границ Правдовского сельского поселения и Первомайского сельского поселения Первомайского района.

От точки 74 граница проходит в северо-восточном направлении вдоль автомобильной дороги на протяжении 420 м до точки 78 садовые участки.

От точки 78 граница проходит в северном направлении вдоль садовых участков на протяжении 1280 м до точки 91 линия электропередачи.

От точки 91 граница проходит в северном направлении вдоль линии электропередачи на протяжении 575 м до точки 93 канал «Восточно-Раздольненская Ветвь».

От точки 93 граница проходит в северном направлении вдоль канала «Восточно-Раздольненская Ветвь» на протяжении 1610 м до точки 1 стык границ Правдовского сельского поселения Первомайского района и Братского сельского поселения Краснoперекопского района.

Карта (схема) границ
муниципальное образование Крестьяновское сельское поселение
Первомайский район

Красноперекопский район
Братское СП

Красноперекопский район
Орловское СП

Первомайский район
Правдовское СП

Первомайский район
Островское СП

Первомайский район
Первомайское СП

Первомайский район
Октябрьское СП

1 2 4 7 93 91 78 74 61 55 52 45 13 14 22 25 32 30 37

Орловское
Шатры
Знаменка
Мельничное (Восход)
Новая Деревня
Макаровка
Крестьяновка
ПЕРВОМАЙСКОЕ
Упорное

Масштаб 1:50000

Каталог координат границ МО
Крестьяновское сельское поселение
Первомайского района

Номер	X	Y
1	4408536,01	5063670,59
2	4409846,17	5063861,89
4	4410695,75	5064010,75
7	4414542,76	5064313,13
13	4414699,11	5062204,20
14	4415573,87	5062172,05
22	4416177,58	5059967,22
25	4417533,69	5059925,06
30	4417808,77	5056196,77
32	4416901,03	5056209,60
37	4417330,21	5055108,66
45	4411699,50	5054920,22
52	4409462,32	5055329,53
55	4409743,68	5056882,97
61	4410250,53	5059813,50
74	4408574,38	5060074,59
78	4408848,14	5060361,68
91	4408746,17	5061607,98
93	4408715,92	5062181,69

Муниципальное образование Октябрьское сельское поселение

Первомайского района

Начальной точкой границы Октябрьского сельского поселения является точка 1, расположенная на стыке границ Первомайского сельского поселения и Крестьяновского сельского поселения Первомайского района.

От точки 1 граница проходит в восточном направлении вдоль оросительного канала на протяжении 5630 м до точки 9 пересечение автомобильных дорог.

От точки 9 граница проходит в северо-западном направлении вдоль автомобильной дороги на протяжении 1180 м до точки 14 пересечение автомобильной дороги и полевой дороги.

От точки 14 граница проходит в восточном направлении вдоль полевой дороги на протяжении 900 м до точки 16 стык границ Островского сельского поселения и Крестьяновского сельского поселения Первомайского района.

От точки 16 граница проходит в восточном направлении вдоль лесной полосы и полевой дороги на протяжении 1880 м до точки 18 стык границ Островского сельского поселения и Абрикосовского сельского поселения Первомайского района.

От точки 18 граница проходит в южном направлении вдоль линии электропередачи на протяжении 1290 м до точки 25 пересечение линии электропередачи и автомобильной дороги.

От точки 25 граница проходит в южном направлении вдоль линии электропередачи на протяжении 2840 м до точки 30 лесная полоса.

От точки 30 граница проходит в западном направлении вдоль линии электропередачи на протяжении 630 м до точки 34 автомобильная дорога.

От точки 34 граница проходит в юго-восточном направлении вдоль автомобильной дороги на протяжении 2010 м до точки 37 сельскохозяйственные угодья.

От точки 37 граница проходит в западном направлении по сельскохозяйственным угодьям на протяжении 600 м до точки 38 сельскохозяйственные угодья.

От точки 38 граница проходит в южном направлении по сельскохозяйственным угодьям на протяжении 220 м до точки 39 стык границ Александровского сельского поселения Красногвардейского района и Абрикосовского сельского поселения Первомайского района.

От точки 39 граница проходит в юго-западном направлении по сельскохозяйственным угодьям на протяжении 5050 м до точки 54 стык границ Александровского сельского поселения Красногвардейского района и Гришинского сельского поселения Первомайского района.

От точки 54 граница проходит в западном направлении вдоль полевой дороги на протяжении 2130 м до точки 63 пересечение полевой дороги и линии электропередачи.

От точки 63 граница проходит в западном направлении вдоль лесной полосы на протяжении 3380 м до точки 76 полевая дорога.

От точки 76 граница проходит в северном направлении вдоль полевой дороги на протяжении 4570 м до точки 86 стык границ Первомайского сельского поселения и Гришинского сельского поселения Первомайского района.

От точки 86 граница проходит в восточном направлении вдоль лесной полосы на протяжении 350 м до точки 89 линия электропередачи.

От точки 89 граница проходит в северном направлении вдоль линии электропередачи на протяжении 2850 м до точки 93 сельскохозяйственные угодья.

От точки 93 граница проходит в северном направлении по сельскохозяйственным угодьям на протяжении 1640 м до точки 101 оросительный канал.

От точки 101 граница проходит в северном направлении вдоль оросительного канала на протяжении 1010 м до точки 1 стык границ Первомайского сельского поселения и Крестьяновского сельского поселения Первомайского района.

Карта (схема) границ
муниципальное образование Октябрьское сельское поселение
Первомайский район

Первомайский район
Островское СП

Первомайский район
Крестьяновское СП

Первомайский район
Первомайское СП

Первомайский район
Абрикосовское СП

Красногвардейский район
Александровское СП

Первомайский район
Гришинское СП

Крестьяновка
Пшеничное
Октябрьское
АЦЗ
Каменка
Гвардейское
АЦЗ
Братское
Еленовка

ур. Хорошево
ур.Щедрино
ур.Крапивное
ур.Холмистая
ур.Спокойное
ур.Ракушечное

1
95
87
80
83
70
57
48
14
16
35
18
9
36
25
29
34
30
38
39
37

Масштаб 1:50000

Каталог координат границ МО
Октябрьское сельское поселение
Первомайского района

Номер	X	Y
1	4411699,50	5054920,22
9	4417330,21	5055108,66
14	4416901,03	5056209,60
16	4417808,77	5056196,77
18	4419692,86	5056175,13
25	4419714,94	5054881,92
30	4419828,00	5052039,81
34	4419209,33	5052008,22
37	4420158,05	5050237,65
38	4419557,83	5050243,49
39	4419582,79	5050017,34
48	4416451,89	5047170,28
57	4414330,71	5046986,06
70	4410992,34	5046717,44
80	4411099,51	5051275,02
83	4411449,85	5051254,36
87	4411511,01	5052275,90
95	4411636,93	5053915,27

Муниципальное образование Островское сельское поселение

Первомайского района

Начальной точкой границы Островского сельского поселения является точка 1, расположенная на стыке границ Магазинского сельского поселения и Орловского сельского поселения Красноперекопского района.

От точки 1 граница проходит в восточном направлении вдоль оросительного канала на протяжении 4980 м до точки 6 автомобильная дорога (с.Снегиревка – с.Новоивановка).

От точки 6 граница проходит в северном направлении вдоль автомобильной дороги (с.Снегиревка – с.Новоивановка) на протяжении 1115 м до точки 7 стык границ Магазинского сельского поселения Красноперекопского района и Новокрымского сельского поселения Джанкойского района.

От точки 7 граница проходит в юго-восточном направлении вдоль автомобильной дороги (с.Новоивановка – с.Новокрымское) на протяжении 2375 м до точки 19 полевая дорога.

От точки 19 граница проходит в южном направлении вдоль полевой дороги на протяжении 1290 м до точки 28 полевая дорога и лесная полоса.

От точки 28 граница проходит в восточном направлении вдоль полевой дороги на протяжении 1190 м до точки 35 лесная полоса.

От точки 35 граница проходит в южном направлении вдоль лесной полосы на протяжении 1200 м до точки 38 пересечение полевых дорог.

От точки 38 граница проходит в южном направлении вдоль полевой дороги на протяжении 830 м до точки 42 оросительный канал.

От точки 42 граница проходит в южном направлении вдоль оросительного канала на протяжении 680 м до точки 43 пересечение оросительных каналов.

От точки 43 граница проходит в западном направлении вдоль оросительного канала на протяжении 930 м до точки 46 пересечение линий электропередачи.

От точки 46 граница проходит в южном направлении вдоль линии электропередачи на протяжении 3570 м до точки 60 стык границ

Крымковского сельского поселения и Новокрымского сельского поселения Джанкойского района и пересечение линий электропередачи.

От точки 60 граница проходит в южном направлении вдоль линии электропередачи на протяжении 2190 м до точки 72 стык границ Крымковского сельского поселения Джанкойского района и Абрикосовского сельского поселения Первомайского района.

От точки 72 граница проходит в западном направлении вдоль полевой дороги на протяжении 1250 м до точки 81 линия электропередачи и автомобильная дорога (с.Островское – с.Абрикосовое).

От точки 81 граница проходит в западном направлении вдоль лесной полосы на протяжении 3970 м до точки 86 стык границ Октябрьского сельского поселения и Абрикосовского сельского поселения Первомайского района.

От точки 86 граница проходит в западном направлении вдоль полевой дороги на протяжении 1880 м до точки 88 стык границ Октябрьского сельского поселения и Крестьянского сельского поселения Первомайского района.

От точки 88 граница проходит в северном направлении вдоль лесополосы на протяжении 3740 м до точки 93 подъездная дорога с.Островское и лесная полоса .

От точки 93 граница проходит в западном направлении вдоль подъездной дороги с.Островское на протяжении 1360 м до точки 97 пересечение линии электропередачи и автомобильной дороги.

От точки 97 граница проходит в северо-западном направлении вдоль автомобильной дороги на протяжении 2280 м до точки 104 стык границ Орловского сельского поселения Красноперекопского районаи Крестьянского сельского поселения Первомайского района.

От точки 104 граница проходит в восточном направлении вдоль полевой дороги на протяжении 2150 м до точки 109 лесополоса.

От точки 109 граница проходит в северо-восточном направлении вдоль лесополосы на протяжении 1505 м до точки 112 пересечение оросительного канала и полевых дорог.

От точки 112 граница проходит в северо-восточном направлении вдоль оросительного канала на протяжении 650 м до точки 113 пересечение оросительных каналов.

От точки 113 граница проходит в северо-восточном направлении вдоль оросительного канала на протяжении 860 м до точки 114 полевая дорога.

От точки 114 граница проходит в западном направлении вдоль полевой дороги на протяжении 720 м до точки 117 пересечение оросительных каналов.

От точки 117 граница проходит в северном направлении вдоль полевой дороги на протяжении 2000 м до точки 1 стык границ Магазинского сельского поселения и Орловского сельского поселения Краснoперекопского района.

Карта (схема) границ
муниципальное образование Островское сельское поселение
Первомайский район

Красноперекопский район
Магазинское СП

Красноперекопский район
Орловское СП

Первомайский район
Крестьяновское СП

Джанкойский район
Новокрымское СП

Джанкойский район
Крымковское СП

Первомайский район
Абрикосовое СП

Первомайский район
Октябрьское СП

Орловское

Шатры

Знаменка

Снегиревка

Мельничное

Островское

Источное

1 6 7 19 28 35 42 43 46 60 72 81 86 88 97 93 104 109 112 113 114 117

Масштаб 1:50000

Каталог координат границ МО
Островское сельское поселение
Первомайского района

Номер	X	Y
1	4417662,15	5066119,26
6	4422638,88	5066221,03
7	4422632,60	5067335,21
19	4424460,81	5065857,32
28	4424530,47	5064589,96
35	4425707,30	5064497,80
42	4425569,15	5062483,64
43	4425516,20	5061799,14
46	4424581,86	5061804,54
60	4424663,89	5058238,32
72	4424914,27	5056102,85
81	4423664,22	5056124,85
86	4419692,86	5056175,13
88	4417808,77	5056196,77
93	4417533,69	5059925,06
97	4416169,70	5059971,98
104	4415573,87	5062172,05
109	4417726,29	5062115,11
112	4418739,20	5063226,49
113	4419173,81	5063705,41
114	4418443,14	5064155,74
117	4417721,99	5064122,90

Муниципальное образование Правдовское сельское поселение

Первомайского района

Начальной точкой границы Правдовского сельского поселения является точка 1, расположенная на пересечении линии электропередачи, Раздольненского канала, лесополосы и полевой дороги.

От точки 1 граница проходит в северо-восточном направлении вдоль Раздольненского канала на протяжении 3270 м до точки 3 автомобильная дорога (с.Ильинка – с.Матвеевка).

От точки 3 граница проходит в южном направлении вдоль автомобильной дороги (с.Ильинка – с.Матвеевка) на протяжении 580 м до точки 4 сельскохозяйственные угодья.

От точки 4 граница проходит в юго-восточном направлении по сельскохозяйственным угодьям на протяжении 930 м до точки 5 стык границ Ильинского сельского поселения и Братского сельского поселения Красноперекопского района, также р.Воронцовка и Раздольненский канал.

От точки 5 граница проходит в восточном направлении вдоль Раздольненского канала на протяжении 4490 м до точки 8 канал «Восточно-Раздольненская Ветвь».

От точки 8 граница проходит в восточном направлении вдоль канала «Восточно-Раздольненская Ветвь» на протяжении 2580 м до точки 11 стык границ Крестьяновского сельского поселения Первомайского района и Братского сельского поселения Красноперекопского района.

От точки 11 граница проходит в южном направлении вдоль канала «Восточно-Раздольненская Ветвь» на протяжении 2200 м до точки 18 садовые участки.

От точки 18 граница проходит в южном направлении вдоль садовых участков на протяжении 1250 м до точки 30 линия электропередачи и автомобильная дорога.

От точки 30 граница проходит в западном направлении вдоль линии электропередачи на протяжении 420 м до точки 34 стык границ Крестьяновского сельского поселения и Первомайского сельского поселения Первомайского района.

От точки 34 граница проходит в западном направлении вдоль канала «Восточно-Раздольненская Ветвь» на протяжении 2420 м до точки 43 пересечение линий электропередачи.

От точки 43 граница проходит в южном направлении вдоль линии электропередачи на протяжении 1720 м до точки 49 пересечение полевых дорог.

От точки 49 граница проходит в западном направлении вдоль сельскохозяйственных угодий на протяжении 1420 м до точки 50 оросительный канал (мост).

От точки 50 граница проходит в западном направлении вдоль полевой дороги на протяжении 860 м до точки 57 автомобильная дорога подъезд к с.Первомайское.

От точки 57 граница проходит в западном направлении вдоль автомобильной дороги подъезд к с.Первомайское на протяжении 2120 м до точки 64 стык границ Калининского сельского поселения и Первомайского сельского поселения Первомайского района.

От точки 64 граница проходит в северном направлении вдоль автомобильной дороги на протяжении 230 м до точки 65 канал «Восточно-Раздольненская Ветвь».

От точки 65 граница проходит в западном направлении вдоль канала «Восточно-Раздольненская Ветвь» на протяжении 2090 м до точки 73 окраина с.Калинино и полевая дорога.

От точки 73 граница проходит в северо-западном направлении вдоль полевой дороги на протяжении 4570 м до точки 118 стык границ Ильинского сельского поселения Красноперекопского района и Калининского сельского поселения Первомайского района.

От точки 118 граница проходит в северном направлении вдоль оросительного канала на протяжении 3250 м до точки 1 пересечение линии электропередачи, Раздольненского канала, лесополосы и полевой дороги.

Карта (схема) границ
муниципальное образование Правдовское сельское поселение
Первомайский район

Красноперекопский район
Ильинское СП

Красноперекопский район
Братское СП

Первомайский район
Крестьяновское СП

Первомайский район
Калининское СП

Первомайский район
Первомайское СП

1
3
4
5
8
11
18
30
43
118
73
64
57
50
49

Каталог координат границ МО
Правдовское сельское поселение
Первомайского района

Номер	X	Y
1	4398639,36	5066168,95
3	4401891,62	5066515,00
4	4402013,08	5065945,03
5	4402935,89	5065817,34
8	4407404,04	5065415,74
11	4408536,01	5063670,59
18	4408768,83	5061607,36
30	4408848,14	5060361,68
34	4408574,38	5060074,59
43	4406243,44	5059952,28
49	4406200,19	5058233,05
50	4405700,24	5058292,06
57	4404840,44	5058384,39
64	4402728,43	5058606,10
65	4402717,87	5058835,04
73	4400632,88	5058817,99
118	4398637,67	5062918,62

Муниципальное образование Сарыбашское сельское поселение

Первомайского района

Начальной точкой границы Сарыбашского сельского поселения является точка 1, расположенная пересечение полевой дороги и лесополосы.

От точки 1 граница проходит в восточном направлении вдоль полевой дороги на протяжении 110 м до точки 2 пересечение полевых дорог.

От точки 2 граница проходит в юго-восточном направлении вдоль полевой дороги на протяжении 740 м до точки 21 полевая дорога.

От точки 21 граница проходит в северном направлении вдоль полевой дороги на протяжении 320 м до точки 31 сельскохозяйственные угодья.

От точки 31 граница проходит в южном направлении по сельскохозяйственным угодьям на протяжении 830 м до точки 33 пересыхающий ручей.

От точки 33 граница проходит в юго-восточном направлении вдоль пересыхающего ручья и полевой дороги на протяжении 1010 м до точки 50 полевая дорога.

От точки 50 граница проходит в юго-восточном направлении вдоль полевой дороги на протяжении 2410 м до точки 79 пересечение полевых дорог.

От точки 79 граница проходит в северном направлении вдоль полевой дороги на протяжении 560 м до точки 81 стык границ Степновского сельского поселения и Алексеевского сельского поселения Первомайского района.

От точки 81 граница проходит в восточном направлении вдоль оросительного канала на протяжении 2300 м до точки 82 линия электропередачи.

От точки 82 граница проходит в восточном направлении вдоль линии электропередачи на протяжении 5160 м до точки 95 пересечение полевых дорог и линии электропередачи.

От точки 95 граница проходит в юго-восточном направлении вдоль полевой дороги на протяжении 1470 м до точки 106 стык границ

Степновского сельского поселения и Войковского сельского поселения Первомайского района.

От точки 106 граница проходит в южном направлении вдоль автомобильной дороги (с.Гришино- с.Войково) на протяжении 2920 м до точки 113 сельскохозяйственные угодья.

От точки 113 граница проходит в западном направлении по сельскохозяйственным угодьям на протяжении 2240 м до точки 115 сельскохозяйственные угодья.

От точки 115 граница проходит в южном направлении по сельскохозяйственным угодьям на протяжении 410 м до точки 116 сельскохозяйственные угодья.

От точки 116 граница проходит в западном направлении по сельскохозяйственным угодьям на протяжении 1230 м до точки 117 сельскохозяйственные угодья.

От точки 117 граница проходит в южном направлении по сельскохозяйственным угодьям на протяжении 1150 м до точки 118 линия электропередачи и оросительный канал.

От точки 118 граница проходит в юго-западном направлении вдоль линии электропередачи на протяжении 3510 м до точки 132 стык границ Сусанинского сельского поселения и Войковского сельского поселения Первомайского района.

От точки 132 граница проходит в юго-западном направлении вдоль оросительного канала и линии электропередачи на протяжении 2330 м до точки 140 полевая дорога (мост через канал).

От точки 140 граница проходит в северном направлении вдоль линии электропередачи на протяжении 500 м до точки 147 полевая дорога.

От точки 147 граница проходит в юго-западном направлении вдоль полевой дороги на протяжении 3300 м до точки 183 стык границ Сусанинского сельского поселения и Кормовского сельского поселения Первомайского района.

От точки 183 граница проходит в северном направлении вдоль полевой дороги на протяжении 3500 м до точки 189 пересечение полевых дорог.

От точки 189 граница проходит в западном направлении вдоль полевой дороги на протяжении 1020 м до точки 192 пересечение полевых дорог.

От точки 192 граница проходит в северном направлении вдоль полевой дороги на протяжении 1660 м до точки 195 тык границ Алексеевского сельского поселения и Кормовского сельского поселения Первомайского района.

От точки 195 граница проходит в северном направлении вдоль полевой дороги на протяжении 1340 м до точки 208 автомобильная дорога (с.Сары-Баш – с.Алексеевка).

От точки 208 граница проходит в северном направлении по сельскохозяйственным угодьям на протяжении 1720 м до точки 210 полевая дорога.

От точки 210 граница проходит в северном направлении вдоль полевой дороги на протяжении 1810 м до точки 1 пересечение полевой дороги и лесополосы.

Карта (схема) границ
муниципальное образование Сарыбашское сельское поселение
Первомайский район

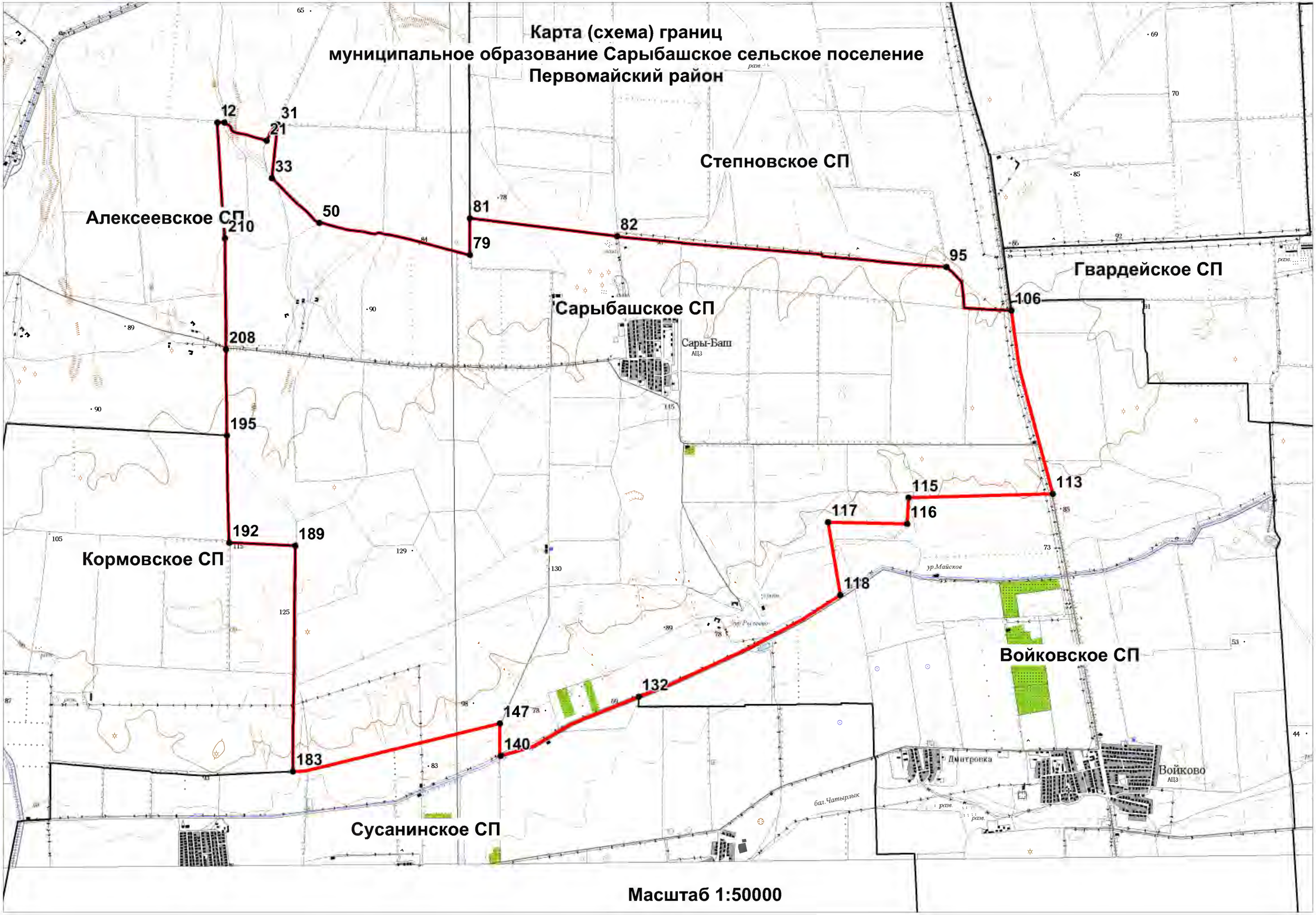

Масштаб 1:50000

Каталог координат границ МО
Сарыбашское сельское поселение
Первомайского района

Номер	X	Y
1	4393893,34	5043639,69
2	4394006,14	5043641,10
21	4394663,73	5043361,08
31	4394832,21	5043611,89
33	4394745,03	5042779,00
50	4395487,93	5042091,80
79	4397829,99	5041611,21
81	4397823,30	5042177,26
82	4400113,35	5041910,59
95	4405225,90	5041465,79
106	4406241,19	5040797,71
113	4406899,27	5037953,37
115	4404659,13	5037880,25
116	4404644,11	5037474,22
117	4403413,68	5037490,26
118	4403609,97	5036359,50
132	4400490,17	5034760,92
140	4398356,72	5033830,64
147	4398337,67	5034333,72
183	4395128,99	5033566,60
189	4395145,66	5037075,64
192	4394121,41	5037116,21
195	4394073,03	5038780,95
208	4394052,58	5040117,31
210	4394025,87	5041842,76

Муниципальное образование Стахановское сельское поселение

Первомайского района

Начальной точкой границы Стахановского сельского поселения является точка 20, расположенная на стыке границ Петровского сельского поселения Красногвардейского района и Черновского сельского поселения Первомайского района.

От точки 20 граница проходит в северо-восточном направлении вдоль полевой дороги на протяжении 1920 м до точки 24 подъездная дорога к «Христианскому кладбищу».

От точки 24 граница проходит в северо-восточном направлении вдоль подъездной дороги к «Христианскому кладбищу» на протяжении 1745 м до точки 26 полевая дорога.

От точки 26 граница проходит в северном направлении вдоль полевой дороги на протяжении 2670 м до точки 31 пересечение полевых дорог.

От точки 31 граница проходит в восточном направлении вдоль полевой дороги на протяжении 1340 м до точки 33 сельскохозяйственные угодья.

От точки 33 граница проходит в южном направлении по сельскохозяйственным угодьям на протяжении 1500 м до точки 36 пересечение полевых дорог.

От точки 36 граница проходит в юго-восточном направлении вдоль полевой дороги на протяжении 635 м до точки 37 пересечение полевых дорог.

От точки 37 граница проходит в южном направлении вдоль полевой дороги на протяжении 1820 м до точки 38 лесная полоса.

От точки 38 граница проходит в западном направлении вдоль лесной полосы на протяжении 370 м до точки 39 пересечение полевых дорог.

От точки 39 граница проходит в южном направлении вдоль полевой дороги на протяжении 4395 м до точки 47 пересечение линии электропередачи и Черноморского канала.

От точки 47 граница проходит в западном направлении вдоль Черноморского канала на протяжении 5415 м до точки 62 полевая дорога.

От точки 62 граница проходит в южном направлении вдоль полевой дороги на протяжении 2410 м до точки 66 лесная полоса и линия электропередачи.

От точки 66 граница проходит в восточном направлении вдоль линии электропередачи на протяжении 200 м до точки 67 полевая дорога.

От точки 67 граница проходит в южном направлении вдоль лесополосы на протяжении 3590 м до точки 69 пересечение полевой дороги и лесополосы.

От точки 69 граница проходит в западном направлении вдоль полевой дороги и лесополосы на протяжении 1225 м до точки 70 пересечение полевых дорог и лесной полосы.

От точки 70 граница проходит в южном направлении вдоль лесной полосы на протяжении 560 м до точки 71 пересечение полевых дорог и лесополосы.

От точки 71 граница проходит в западном направлении вдоль лесополосы на протяжении 3645 м до точки 82 стык границ Петровского сельского поселения Красногвардейского района и Сизовского сельского поселения Сакского района.

От точки 82 граница проходит в северном направлении вдоль автомобильной дороги (с.Каштановка – с.Трактовое) на протяжении 5240 м до точки 91 пересечение автомобильной дороги и Черноморского канала.

От точки 91 граница проходит в северном направлении вдоль автомобильной дороги (с.Каштановка – с.Трактовое) на протяжении 920 м до точки 92 стык границ Черновского сельского поселения Первомайского района и Сизовского сельского поселения Сакского района.

От точки 92 граница проходит в северном направлении вдоль автомобильной дороги (с.Каштановка – с.Трактовое) на протяжении 1090 м до точки 101 полевая дорога.

От точки 101 граница проходит в восточном направлении вдоль полевой дороги на протяжении 2205 м до точки 102 пересечение полевых дорог.

От точки 102 граница проходит в северном направлении вдоль полевой дороги на протяжении 2980 м до точки 1 пересечение полевых дорог.

От точки 1 граница проходит в восточном направлении вдоль полевой дороги на протяжении 3470 м до точки 13 пересечение полевых дорог и лесополосы.

От точки 13 граница проходит в северном направлении вдоль полевой дороги на протяжении 1955 м до точки 20 стык границ Петровского сельского поселения Красногвардейского района и Черновского сельского поселения Первомайского района.

Карта (схема) границ
муниципальное образование Стахановское сельское поселение
Первомайский район

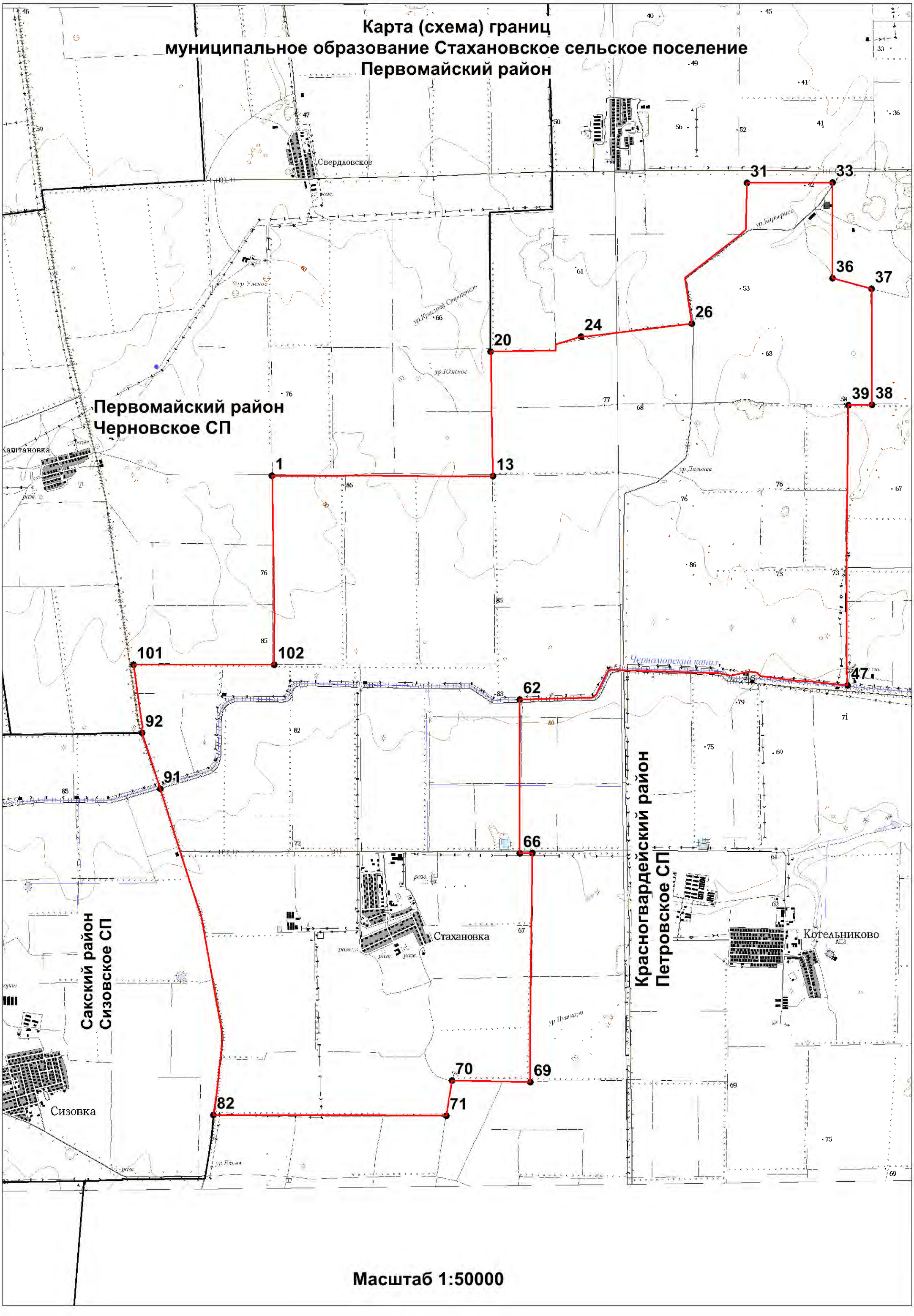

Масштаб 1:50000

Каталог координат границ МО
Стахановское сельское поселение
Первомайского района

Номер	X	Y
1	4411942,89	5025018,24
13	4415409,20	5025029,79
20	4415359,59	5026984,20
24	4416775,22	5027225,92
26	4418505,46	5027443,68
31	4419356,69	5029650,25
33	4420698,49	5029666,19
36	4420705,89	5028166,30
37	4421320,83	5028007,32
38	4421332,64	5026184,48
39	4420967,16	5026179,98
47	4420979,41	5021786,54
62	4415847,47	5021534,63
66	4415865,94	5019127,49
67	4416063,42	5019131,21
69	4416049,73	5015542,21
70	4414825,42	5015563,11
71	4414741,86	5015007,54
82	4411095,05	5014997,88
91	4410226,12	5020101,22
92	4409937,81	5020974,58
101	4409797,66	5022042,08
102	4412002,79	5022059,29

Муниципальное образование Степновское сельское поселение

Первомайского района

Начальной точкой границы Степновского сельского поселения является точка 1, расположенная на стыке границ Ковыльновского сельского поселения и Ручьевского сельского поселения Раздольненского района.

От точки 1 граница проходит в восточном направлении вдоль полевой дороги на протяжении 3720 м до точки 9 стык лесной полосы и полевой дороги.

От точки 9 граница проходит в южном направлении вдоль лесной полосы на протяжении 980 м до точки 11 пересечение полевых дорог и лесной полосы.

От точки 11 граница проходит в южном направлении вдоль полевой дороги на протяжении 2010 м до точки 12 пересечение полевых дорог.

От точки 12 граница проходит в западном направлении вдоль полевой дороги на протяжении 2970 м до точки 15 полевая дорога и оросительный канал.

От точки 15 граница проходит в южном направлении вдоль полевой дороги на протяжении 1780 м до точки 19 пересечение полевой дороги.

От точки 19 граница проходит в восточном направлении по сельскохозяйственным угодьям на протяжении 1980 м до точки 27 стык границ Калининского сельского поселения Первомайского района и Ручьевского сельского поселения Раздольненского района.

От точки 27 граница проходит в юго-восточном направлении по сельскохозяйственным угодьям на протяжении 990 м до точки 29 сельскохозяйственные угодья.

От точки 29 граница проходит в восточном направлении по сельскохозяйственным угодьям на протяжении 420 м до точки 31 пересечение полевой дороги, линии электропередачи и соединительного канала.

От точки 31 граница проходит в восточном направлении вдоль полевой дороги на протяжении 5640 м до точки 58 стык границ Калининского сельского поселения и Гришинского сельского поселения Первомайского района.

От точки 58 граница проходит в южном направлении вдоль полевой дороги на протяжении 4190 м до точки 65 пересечение автомобильной дороги с.Гришино- с.Степное.

От точки 65 граница проходит в южном направлении вдоль полевой дороги на протяжении 3250 м до точки 74 пересечение линии электропередачи и полевой дороги.

От точки 74 граница проходит в восточном направлении вдоль полевой дороги на протяжении 3510 м до точки 97 пересечение полевой дороги, линии электропередачи и автомобильной дороги (с.Гришино – с.Войково).

От точки 97 граница проходит в южном направлении вдоль автомобильной дороги (с.Гришино – с.Войково) на протяжении 4850 м до точки 114 стык границ Гвардейского сельского поселения и Гришинского сельского поселения Первомайского района.

От точки 114 граница проходит в южном направлении вдоль автомобильной дороги (с.Гришино – с.Войково) на протяжении 850 м до точки 119 стык границ Гвардейского сельского поселения и Войковского сельского поселения Первомайского района.

От точки 119 граница проходит в южном направлении вдоль автомобильной дороги (с.Гришино – с.Войково) на протяжении 130 м до точки 122 стык границ Сарыбашского сельского поселения и Войковского сельского поселения Первомайского района.

От точки 122 граница проходит в западном направлении вдоль полевой дороги на протяжении 730 м до точки 124 пересечение полевых дорог.

От точки 124 граница проходит в северо-западном направлении вдоль полевой дороги на протяжении 735 м до точки 133 пересечение полевых дорог и линии электропередачи.

От точки 133 граница проходит в западном направлении вдоль лесополосы на протяжении 1940 м до точки 139 линия электропередачи.

От точки 139 граница проходит в западном направлении вдоль линии электропередачи на протяжении 3230 м до точки 146 сельскохозяйственные угодья.

От точки 146 граница проходит в западном направлении по сельскохозяйственным угодьям на протяжении 2305 м до точки 147 стык границ Сарыбашского сельского поселения и Алексеевского сельского поселения Первомайского района.

От точки 147 граница проходит в северном направлении вдоль полевой дороги на протяжении 4415 м до точки 155 пересечение полевых дорог.

От точки 155 граница проходит в северо-западном направлении вдоль полевой дороги на протяжении 3330 м до точки 182 сельскохозяйственные угодья.

От точки 182 граница проходит в северо-западном направлении по сельскохозяйственным угодьям на протяжении 1380 м до точки 187 пересечение соединительного канала и линии электропередачи.

От точки 187 граница проходит в северо-западном направлении по сельскохозяйственным угодьям на протяжении 3460 м до точки 195 полевая дорога.

От точки 195 граница проходит в юго-западном направлении вдоль полевой дороги на протяжении 5025 м до точки 212 стык границ Ковыльновского сельского поселения Раздольненского района и Алексеевского сельского поселения Первомайского района.

От точки 212 граница проходит в северном направлении вдоль полевой дороги на протяжении 4610 м до точки 216 пересечение полевой дороги, линии электропередачи и лесополосы.

От точки 216 граница проходит в северном направлении вдоль полевой дороги на протяжении 5360 м до точки 1 стык границ Ковыльновского сельского поселения и Ручьевского сельского поселения Раздольненского района.

Карта (схема) границ
муниципальное образование Степновское сельское поселение
Первомайский район

Раздольненский район
Ковыльновское СП

Раздольненский район
Ручьевское СП

Первомайский район
Калининское СП

Первомайский район
Алексеевское СП

Первомайский район
Гришинское СП

Первомайский район
Сарыбашское СП

Первомайский район
Гвардейское СП

1 9 11 12 15 19 216 29 31 58 195 212 187 182 155 65 74 97 147 146 139 133 114 124

Масштаб 1:50000

Каталог координат границ МО
Степновское сельское поселение
Первомайского района

Номер	X	Y
1	4386042,42	5059555,59
9	4389765,89	5059600,28
11	4389788,80	5058619,08
12	4389847,35	5056612,55
15	4392820,61	5056664,97
19	4392881,10	5054887,04
27	4394854,01	5054692,48
28	4395247,29	5054031,01
30	4395722,99	5053801,18
57	4400926,80	5053807,86
62	4401800,11	5050725,96
71	4401702,34	5047465,28
94	4404647,47	5046454,30
110	4405929,29	5042989,92
116	4406169,18	5041292,78
119	4406232,83	5040927,20
121	4406225,20	5040911,61
130	4405455,19	5041241,06
136	4404208,85	5041541,76
143	4401121,83	5041809,70
144	4401122,64	5041818,06
152	4397798,60	5044784,21
181	4395499,36	5048419,36
186	4394204,42	5049207,40
195	4390931,35	5050867,62
211	4386075,87	5049591,52
216	4385871,02	5054202,12

Муниципальное образование Сусанинское сельское поселение

Первомайского района

Начальной точкой границы Сусанинского сельского поселения является точка 1, расположенная на пересечение лесной полосы и линии электропередачи.

От точки 1 граница проходит в восточном направлении вдоль лесной полосы на протяжении 2610 м до точки 23 пересечение полевых дорог.

От точки 23 граница проходит в восточном направлении вдоль полевой дороги на протяжении 1160 м до точки 25 стык границ Кормовского сельского поселения и Сарыбашского сельского поселения Первомайского района.

От точки 25 граница проходит в северо-восточном направлении вдоль полевой дороги на протяжении 2000 м до точки 53 пересечение линии электропередачи.

От точки 53 граница проходит в северо-восточном направлении вдоль полевой дороги на протяжении 1300 м до точки 61 пересечение линии электропередачи и полевой дороги.

От точки 61 граница проходит в южном направлении вдоль линии электропередачи на протяжении 500 м до точки 68 пересечение оросительного канала (мост).

От точки 68 граница проходит в северо-восточном направлении вдоль оросительного канала на протяжении 2330 м до точки 76 стык границ Войковского сельского поселения и Сарыбашского сельского поселения Первомайского района.

От точки 76 граница проходит в южном направлении по сельскохозяйственным угодьям на протяжении 150 м до точки 78 пересечение полевой дороги и линии электропередачи.

От точки 78 граница проходит в восточном направлении вдоль полевой дороги на протяжении 3670 м до точки 97 пересечение полевых дорог.

От точки 97 граница проходит в южном направлении вдоль полевой дороги на протяжении 800 м до точки 103 автомобильная дорога (с.Дмитровка – с.Ровное).

От точки 103 граница проходит в южном направлении вдоль полевой дороги на протяжении 1540 м до точки 119 полевая дорога

От точки 119 граница проходит в восточном направлении вдоль полевой дороги на протяжении 580 м до точки 121 лесная полоса.

От точки 121 граница проходит в южном направлении вдоль полевой дороги на протяжении 3000 м до точки 127 пересечение полевой дороги и лесной полосы.

От точки 127 граница проходит в западном направлении вдоль лесной полосы на протяжении 5330 м до точки 134 пересечение полевых дорог и лесной полосы.

От точки 134 граница проходит в южном направлении вдоль лесной полосы на протяжении 3540 м до точки 157 стык границ Войковского сельского поселения Первомайского района и Сизовского сельского поселения Сакского района.

От точки 157 граница проходит в западном направлении вдоль полевой дороги на протяжении 2370 м до точки 160 пересечение полевых дорог.

От точки 160 граница проходит в южном направлении вдоль лесной полосы на протяжении 1420 м до точки 163 полевая дорога.

От точки 163 граница проходит в южном направлении вдоль полевой дороги на протяжении 1010 м до точки 164 пересечение полевых дорог.

От точки 164 граница проходит в западном направлении вдоль полевой дороги на протяжении 990 м до точки 166 Сакский канал.

От точки 166 граница проходит в западном направлении пересекая Сакский канал на протяжении 140 м до точки 167 полевая дорога.

От точки 167 граница проходит в западном направлении вдоль полевой дороги на протяжении 1560 м до точки 174 стык границ Виноградовского сельского поселения и Сизовского сельского поселения Сакского района.

От точки 174 граница проходит в северном направлении по сельскохозяйственным угодьям на протяжении 2000 м до точки 175 сельскохозяйственные угодья.

От точки 175 граница проходит в западном направлении по сельскохозяйственным угодьям на протяжении 1700 м до точки 180 сельскохозяйственные угодья.

От точки 180 граница проходит в северном направлении по сельскохозяйственным угодьям на протяжении 1400 м до точки 183 полевая дорога.

От точки 183 граница проходит в западном направлении вдоль полевой дороги на протяжении 390 м до точки 184 пересечение оросительного канала (мост).

От точки 184 граница проходит в западном направлении вдоль полевой дороги на протяжении 1760 м до точки 188 стык границ Новоселовского сельского поселения Раздольненского района и Виноградовского сельского поселения Сакского района.

От точки 188 граница проходит в северном направлении вдоль лесной полосы на протяжении 2260 м до точки 193 ветвь Соединительного канала.

От точки 193 граница проходит в северном направлении вдоль ветви Соединительного канала на протяжении 600 м до точки 194 стык границ Новоселовского сельского поселения Раздольненского района и Кормовского сельского поселения Первомайского района.

От точки 194 граница проходит в северо-восточном направлении вдоль ветви Соединительного канала (Рч-2) на протяжении 2160 м до точки 222 пересечение линии электропередачи и Сакского канала.

От точки 222 граница проходит в северном направлении вдоль Сакского канала на протяжении 1320 м до точки 236 автомобильная дорога (с.Сусанино – с.Кормовое).

От точки 236 граница проходит в северном направлении вдоль Сакского канала на протяжении 1380 м до точки 240 пересечение линии электропередачи и канала.

От точки 240 граница проходит в восточном направлении вдоль оросительного канала на протяжении 500 м до точки 243 пересечение линий электропередачи.

От точки 243 граница проходит в северном направлении вдоль линии электропередачи на протяжении 870 м до точки 1 пересечение лесной полосы и линии электропередачи.

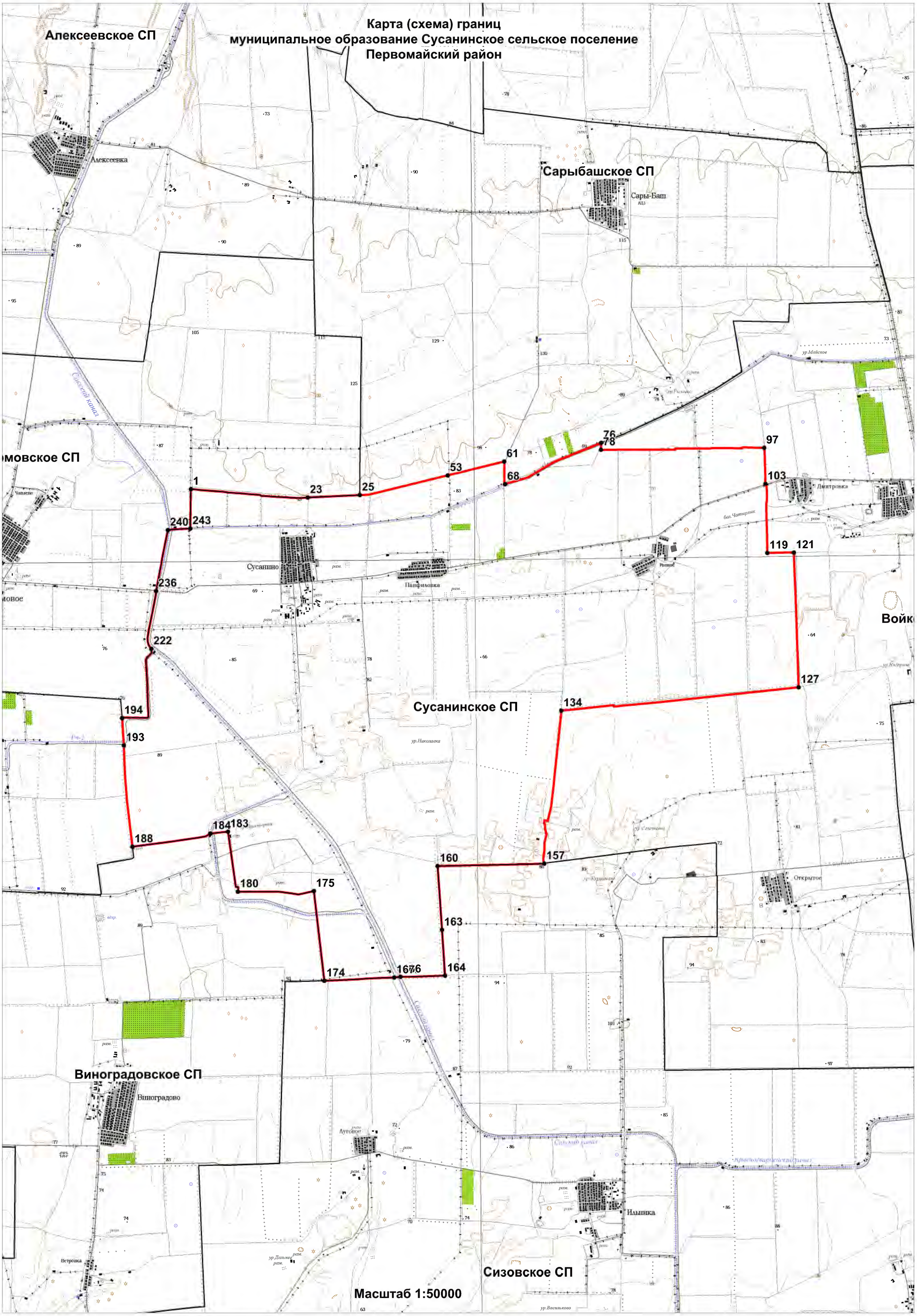
Карта (схема) границ
муниципальное образование Сусанинское сельское поселение
Первомайский район
Алексеевское СП
Алексеевка
Сарыбашское СП
Сары-Баш
Сусанинское СП
Сусанино
Панфиловка
Дмитровка
Войк
Виноградовское СП
Виноградово
Сизовское СП
Ильинка
Открытое
Масштаб 1:50000
1
23
25
53
61
68
76
78
97
103
119
121
127
134
157
160
163
164
167
176
174
175
180
183
184
188
193
194
222
236
240
243

Каталог координат границ МО
Сусанинское сельское поселение
Первомайского района

Номер	X	Y
1	4391370,63	5033676,78
23	4393972,47	5033506,45
25	4395128,99	5033566,60
53	4397080,35	5034018,12
61	4398337,67	5034333,72
68	4398356,72	5033830,64
76	4400490,17	5034760,92
78	4400488,16	5034608,48
97	4404114,18	5034675,75
103	4404148,26	5033873,88
119	4404202,98	5032337,80
121	4404790,46	5032348,60
127	4404915,01	5029356,92
134	4399642,41	5028802,72
157	4399281,86	5025403,03
160	4396911,03	5025330,20
163	4397016,60	5023913,60
164	4397090,47	5022898,65
166	4396100,32	5022865,92
167	4395959,92	5022850,08
174	4394407,15	5022767,76
175	4394164,23	5024760,19
180	4392474,33	5024736,47
183	4392245,57	5026069,51
184	4391852,06	5026025,42
188	4390122,62	5025720,66
193	4389918,33	5027974,17
194	4389874,42	5028578,60
222	4390513,01	5030122,45
236	4390612,85	5031405,05
240	4390864,89	5032763,56
243	4391365,62	5032801,62

Муниципальное образование Черновское сельское поселение

Первомайского района

Начальной точкой границы Черновского сельского поселения является точка 1, расположенная на стыке границ Войковского сельского поселения и Гвардейского сельского поселения Первомайского района.

От точки 1 граница проходит в восточном направлении вдоль полевой дороги на протяжении 1920 м до точки 17 лесная полоса.

От точки 17 граница проходит в северо-восточном направлении вдоль лесной полосы на протяжении 1710 м до точки 45 пересечение полевой дороги и лесополосы.

От точки 45 граница проходит в восточном направлении вдоль полевой дороги на протяжении 2150 м до точки 50 линия электропередачи.

От точки 50 граница проходит в южном направлении вдоль линии электропередачи на протяжении 1840 м до точки 71 лесная полоса.

От точки 71 граница проходит в южном направлении вдоль лесной полосы на протяжении 1050 м до точки 75 стык границ Клепининского сельского поселения Красногвардейского района и Гвардейского сельского поселения Первомайского района.

От точки 75 граница проходит в южном направлении вдоль линии электропередачи на протяжении 3340 м до точки 77 полевой дороги.

От точки 77 граница проходит в восточном направлении вдоль полевой дороги на протяжении 1450 м до точки 81 стык границ Клепининского сельского поселения и Петровского сельского поселения Красногвардейского района.

От точки 81 граница проходит в южном направлении вдоль линии электропередачи на протяжении 4140 м до точки 117 полевая дорога.

От точки 117 граница проходит в западном направлении вдоль полевой дороги на протяжении 560 м до точки 119 пересечение полевых дорог.

От точки 119 граница проходит в южном направлении вдоль полевой дороги на протяжении 3170 м до точки 122 стык границ Стахановского

сельского поселения Первомайского района и Петровского сельского поселения Красногвардейского района.

От точки 122 граница проходит в западном направлении вдоль полевой дороги на протяжении 1950 м до точки 128 полевая дорога.

От точки 128 граница проходит в западном направлении вдоль полевой дороги на протяжении 3480 м до точки 142 полевая дорога.

От точки 142 граница проходит в южном направлении вдоль полевой дороги на протяжении 2970 м до точки 160 пересечение полевых дорог.

От точки 160 граница проходит в западном направлении вдоль полевой дороги на протяжении 2205 м до точки 161 автомобильная дорога (с.Каштановка – с.Стахановка).

От точки 161 граница проходит в южном направлении вдоль автомобильной дороги (с.Каштановка – с.Стахановка) на протяжении 1070 м до точки 170 стык границ Стахановского сельского поселения Первомайского района и Сизовского сельского поселения Сакского района.

От точки 170 граница проходит в западном направлении вдоль лесной полосы на протяжении 2050 м до точки 173 стык границ Войковского сельского поселения Первомайского района и Сизовского сельского поселения Сакского района.

От точки 173 граница проходит в северном направлении вдоль лесной полосы на протяжении 3010 м до точки 180 пересечение полевых дорог.

От точки 180 граница проходит в северном направлении вдоль полевой дороги на протяжении 1670 м до точки 190 пересекая подъездную дорогу к с.Открытое.

От точки 190 граница проходит в северном направлении вдоль полевой дороги на протяжении 3420 м до точки 194 линия электропередачи.

От точки 194 граница проходит в северо-восточном направлении вдоль линии электропередачи на протяжении 1415 м до точки 203 автомобильная дорога (с.Войково - с.Каштановка).

От точки 203 граница проходит в северном направлении вдоль автомобильной дороги (с.Войково - с.Каштановка) на протяжении 300 м до точки 210 пересечение автомобильных дорог.

От точки 210 граница проходит в восточном направлении вдоль автомобильной дороги подъезд к с.Свердловское на протяжении 2540 м до точки 218 полевая дорога.

От точки 218 граница проходит в северном направлении вдоль полевой дороги на протяжении 3170 м до точки 224 автомобильная дорога (с.Черново – с.Войково).

От точки 224 граница проходит в северном направлении вдоль полевой дороги на протяжении 6380 м до точки 1 стык границ Войковского сельского поселения и Гвардейского сельского поселения Первомайского района.

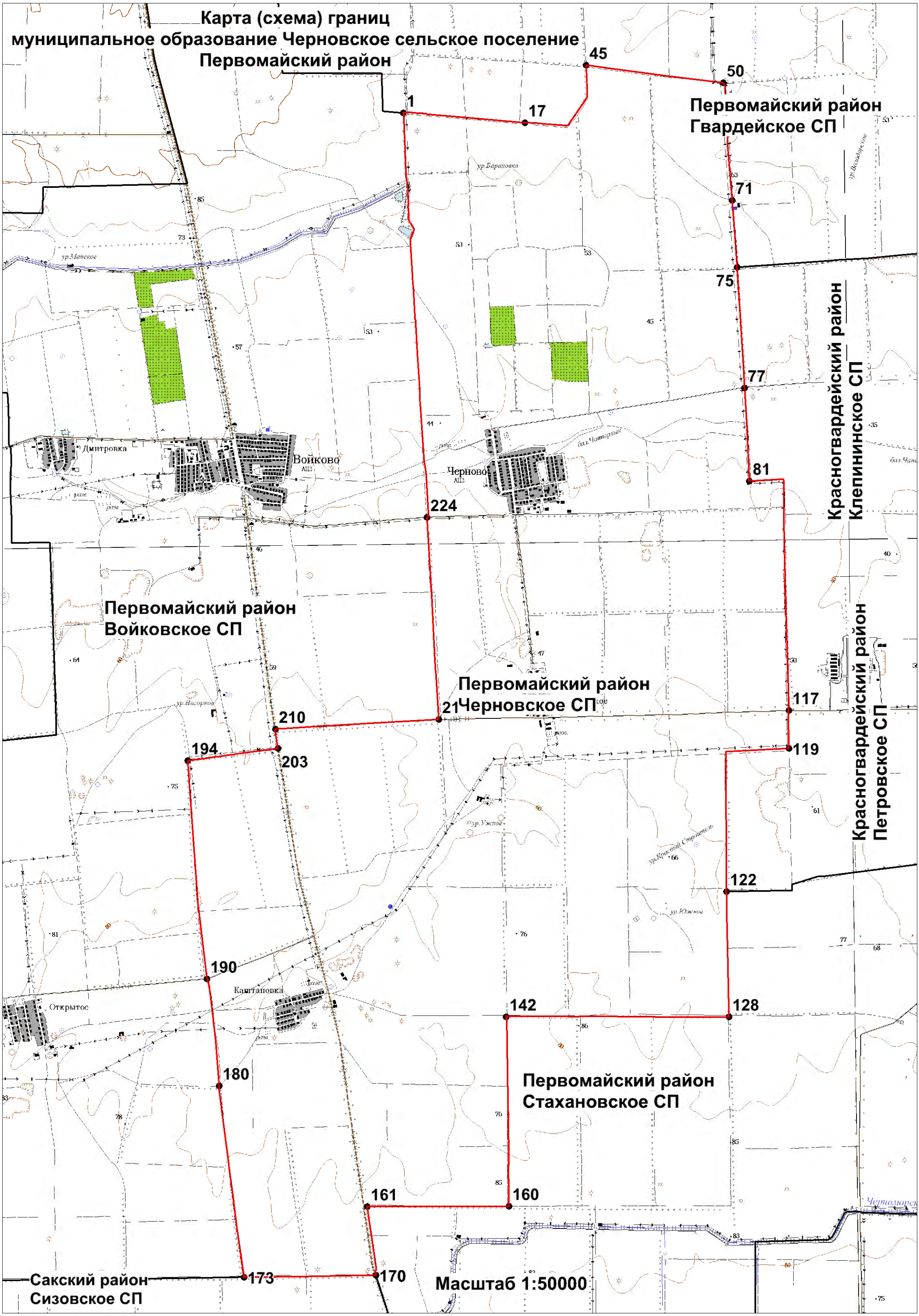
Карта (схема) границ
муниципальное образование Черновское сельское поселение
Первомайский район
Первомайский район
Гвардейское СП
Красногвардейский район
Клепининское СП
Первомайский район
Войковское СП
Первомайский район
Черновское СП
Красногвардейский район
Петровское СП
Первомайский район
Стахановское СП
Сакский район
Сизовское СП
Масштаб 1:50000
1
17
45
50
71
75
77
81
224
117
119
210
21
194
203
122
190
142
128
180
161
160
173
170
Дмитровка
Войково
Черново
Каштановка
Открытое
ур.Барановка
ур.Майское
ур.Насорное
ур.Ужное
ур.Южное
ур.Красный Строитель
бал.Чатырлык
Черноморск

Каталог координат границ МО
Черновское сельское поселение
Первомайского района

Номер	X	Y
1	4410253,15	5039074,31
17	4412149,75	5038935,57
45	4413092,52	5039836,03
50	4415234,00	5039573,95
71	4415379,49	5037744,64
75	4415467,27	5036701,63
77	4415593,20	5034825,28
81	4415673,28	5033378,87
117	4416311,70	5029812,00
119	4416317,95	5029219,17
122	4415359,59	5026984,20
128	4415409,12	5025032,82
142	4411943,08	5025009,48
160	4412002,79	5022059,29
161	4409797,66	5022042,08
170	4409937,81	5020974,58
173	4407887,04	5020931,48
180	4407480,38	5023911,04
190	4407283,64	5025570,41
194	4406959,42	5028971,56
203	4408361,31	5029167,53
210	4408325,44	5029465,98
218	4410861,43	5029637,89
224	4410660,92	5032777,76