Приложение 22
к Закону Республики Крым
от «___»_____ 202_ г. №_____

Сакский район

Муниципальное образование Сакский район

Начальной точкой границы Сакского района является точка 22 расположенная на стыке границ муниципального образования: Веселовского сельского поселения Сакского района, Красноярского сельского поселения и Новоивановского сельского поселения Черноморского район .

От точки 22 граница проходит в северо-восточном направлении на протяжении 3 002 метров по акватории озера Донузлав на территории Веселовского сельского поселения Сакского района и Красноярского сельского поселения Черноморского район до точки 30 береговая линия озера Донузлав.

От точки 30 граница проходит в юго-восточном направлении на протяжении 4 550 метров по территории сельскохозяйственных угодий, пересекая балку Каменистая до точки 48 расположенная на стыке границ муниципального образования: Веселовского, Добрушинского сельского поселения Сакского района и Красноярского сельского поселения Черноморского район.

От точки 48 граница проходит на восток на протяжении 2 049 метров по территории Добрушинского сельского поселения Сакского района и Красноярского сельского поселения Черноморского район по полевой дороге до точки 53 лесополоса.

От точки 53 граница проходит на север на протяжении 1 188 метров по лесополосе с восточной стороны песчаного карьера до точки 58 расположенной на стыке границ муниципального образования: Добрушинского сельского поселения Сакского района, Красноярского сельского поселения Черноморского район и Березовского сельского поселения Раздольненского района.

От точки 58 граница проходит в восточном направлении на протяжении 3 089 метров по территории Добрушинского сельского поселения Сакского района и Березовского сельского поселения Раздольненского района, вдоль лесополосы до точки 60 лесополоса.

От точки 60 граница проходит на север на протяжении 1 631 метров вдоль лесополосы до точки 63 сельскохозяйственные угодья

От точки 63 граница проходит в северо-западном направлении на протяжении 2 811 метров по территории сельскохозяйственных угодий, пересекая балку Каймачинская до точки 66 лесополоса

От точки 66 граница проходит в северо-западном направлении на протяжении 1 066 метров вдоль лесополосы до точки 68 расположенной на стыке границ муниципального образования: Добрушинского сельского поселения Сакского района и Березовского и Серебрянского сельского поселения Раздольненского района.

От точки 68 граница проходит на восток на протяжении 2 509 метров по территории: Добрушинского сельского поселения Сакского района и Серебрянского сельского поселения Раздольненского района вдоль линии электропередач пересекая балку Каймачинская до точки 71 полевая дорога.

От точки 71 граница проходит на юг на протяжении 1 811 метров по полевой дороге до точки 72 полевая дорога.

От точки 72 граница проходит на юго-восток на протяжении 4 381 метров по полевой дороге до точки 76 лесополоса.

От точки 76 граница проходит на север на протяжении 1 001 метров по лесополосе до точки 77 расположенной на стыке границ муниципального образования: Добрушинского сельского поселения Сакского района и Зиминского и Серебрянского сельского поселения Раздольненского района.

От точки 77 граница проходит на восток на протяжении 1 213 метров по территории: Добрушинского сельского поселения Сакского района и Зиминского сельского поселения Раздольненского района по территории сельскохозяйственных угодий до точки 78 лесополоса.

От точки 78 граница проходит на юг на протяжении 5 278 метров по лесополосе до точки 82 полевая дорога.

От точки 82 граница проходит на запад на протяжении 1 217 метров по полевой дороге до точки 83 лесополоса.

От точки 83 граница проходит в юго-западном направлении на протяжении 1 049 метров по лесополосе до точки 85 лесопосадка.

От точки 85 граница проходит в западном направлении на протяжении 949.7 метров по лесопосадке до точки 86 полевая дорога.

От точки 86 граница проходит на юг на протяжении 2 685 метров по полевой дороге, пересекая оросительный канал до точки 91 расположенной на стыке границ муниципального образования: Добрушинского, Кольцовского сельского поселения Сакского района и Зиминского сельского поселения Раздольненского района.

От точки 91 граница проходит в восточном направлении на протяжении 2 501 метров по территории Кольцовского сельского поселения Сакского района и Зиминского сельского поселения Раздольненского района по лесопосадке до точки 96 расположенной на стыке границ Кольцовского, Столбовского сельского поселения Сакского района и Зиминского сельского поселения Раздольненского района.

От точки 96 граница проходит в восточном направлении на протяжении 3 157 метров вдоль лесопосадки расположенной на стыке границ Столбовского сельского поселения Сакского района и Зиминского сельского поселения Раздольненского района проходящая через сельскохозяйственные угодья до точки 103 пересечение лесополос.

От точки 103 граница проходит в северо-восточном направлении на протяжении 1 691 метров по лесополосе до точки 104 расположенной на стыке границы Столбовское сельское поселение Сакского района, Зиминское и Новоселовское сельское поселение Раздольненского района.

От точки 104 граница проходит по территории: Столбовского сельского поселения Сакского района и Новоселовское сельское поселение Раздольненского района в восточном направлении на протяжении 3 534 метров вдоль полевой дороги до точки 110 лесополоса.

От точки 110 граница проходит в южном направлении на протяжении 1 218 метров по лесополосе до точки 112 линия электропередач.

От точки 112 граница проходит в восточном направлении на протяжении 2 012 метров вдоль линии электропередач до точки 116 лесополоса.

От точки 116 граница проходит в южном направлении на протяжении 3 580 метров по лесополосе до точки 123 линия электропередач.

От точки 123 граница проходит в восточном направлении на протяжении 1 809 метров вдоль линии электропередач до точки 127, расположенной на стыке границ Столбовского сельского поселения и Виноградовского сельского поселения Сакского района.

От точки 127 граница проходит в северном направлении по территории Виноградовского сельского поселения Сакского района и Новоселовского сельского поселения Раздольненского район по полевой дороге на протяжении 2 690 метров до точки 132 пересечение полевых дорог.

От точки 132 граница проходит в восточном направлении на протяжении 924 метров по полевой дороге проходящая через сельскохозяйственные угодья до точки 133.

От точки 133 граница проходит в северном направлении на протяжении 925 метров вдоль лесополосы до точки 134 линии электропередач.

От точки 134 граница проходит в восточном направлении на протяжении 2 679 метров по линии электропередач до точки 140 лесополоса.

От точки 140 граница проходит в северном направлении на протяжении 681.6 метров вдоль лесополосы до точки 144 полевая дорога.

От точки 144 граница проходит в северо-восточном направлении на протяжении 830 метров вдоль лесополосы до точки 146 лесополоса.

От точки 146 граница проходит в северо-западном направлении на протяжении 240 метров вдоль лесополосы до точки 147 расположенной на стыке границ Виноградовского сельского поселения Сакского района, Новоселовского сельского поселения Раздольненского района и Сусанинского сельского поселение Первомайского района.

От точки 147 граница проходит по территории Виноградовского сельского поселения Сакского района и Сусанинского сельского поселение Первомайского района в восточном направлении на протяжении 2 161 метров по полевой дороге, пересекая Сакский канал до точки 152 лесополоса.

От точки 152 граница проходит в юго-восточном направлении на протяжении 1 240 метров через сельскохозяйственные угодья до точки 153.

От точки 153 граница проходит в восточном направлении на протяжении 1 860 метров через сельскохозяйственные угодья до точки 160.

От точки 160 граница проходит в южном направлении на протяжении 2 007 метров через сельскохозяйственные угодья, далее пересекая Сакский канал вдоль лесополосы до точки 161 расположенной на стыке границ Виноградовского, Сизовского сельского поселения Сакского района и Сусанинского сельского поселение Первомайского района.

От точки 161 граница проходит в восточном направлении на протяжении 2 687 метров по территории Сизовского и Сусанинского сельского поселения Сакского района вдоль полевой дороги, пересекая Сакский канал до точки 171 пересечение полевой дороги и лесополосы.

От точки 171 граница проходит по направлению на север на протяжении 2 438 метров по лесополосе до точки 175 полевая дорога.

От точки 175 граница проходит в восточном направлении на протяжении 2 372 метров по полевой дороге проходящая вдоль линии электропередач и пересекая песчаный карьер до точки 178 расположенной на стыке границ муниципального образования Сизовского, Сусанинского сельского поселения Сакского района и Войковского сельского поселения Первомайского района.

От точки 178 граница проходит в восточном направлении на протяжении 3 865 метров по территории Сизовского сельского поселения Сакского района и Войковского сельского поселения Первомайского района по территории песчаного карьера до точки 187 сельхозугодия.

От точки 187 граница проходит в южном направлении на протяжении 2 082 метров по территории сельскохозяйственных угодий и песчаного карьера до точки 197 грунтовая дорога.

От точки 197 граница проходит на запад на протяжении 1 202 метров по грунтовой дороге по территории песчаного карьера до точки 199 песчаный карьер.

От точки 199 граница проходит на юг по территории карьера на протяжении 993.5 метров до точки 200 лесополоса.

От точки 200 граница проходит на юг на протяжении 1 955 метров вдоль лесополосы до точки 203 пересечение лесопосадки.

От точки 203 граница проходит на восток на протяжении 5 899 метров по лесопосадке до точки 212 расположенной на стыке границ муниципального образования Сизовского сельского поселения Сакского района и Войковского и Черновского сельского поселения Первомайского района.

От точки 212 граница проходит в восточном направлении на протяжении 2 051 метров по территории Сизовского сельского поселения Сакского района и Черновского, Стахановского сельского поселения

Первомайского района по лесопосадке до точки 215 расположенной на стыке границ муниципального образования Сизовского сельского поселения Сакского района и Черновского, Стахановского сельского поселения Первомайского района.

От точки 215 граница проходит в юго-восточном направлении на протяжении 6 166 метров по территории: Сизовского сельского поселения Сакского района и Стахановского сельского поселения Первомайского района, вдоль автодороги Красноперекопск – Симферополь, пересекая Сакский канал до точи 225 расположенной на стыке границ муниципального образования: Сизовского сельского поселения Сакского района, Стахановского сельского поселения Первомайского района и Краснознаменского сельского поселения Красногвардейского района.

От точки 225 граница проходит в южном направлении на протяжении 1 008 метров по территории: Сизовского сельского поселения Сакского района и Краснознаменского сельского поселения Красногвардейского района вдоль автодороги Красноперекопск - Симферополь, пересекая Сакский канал до точи 228 расположенной на пересечении автомобильных дорог.

От точки 228 граница проходит на запад на протяжении 1 286 метров вдоль автомобильной дороги ведущая в село Сизовка до точки 234 пересечение полевой и автодороги.

От точки 234 граница проходит в западном направлении по полевой дороге проходящая вдоль линии электропередач на протяжении 621.7 метров до точки 236 расположенной на стыке границ муниципального образования Сизовского, Зерновского сельского поселения Сакского район и Краснознаменского сельского поселения Красногвардейского района.

От точки 236 граница проходит на юг на протяжении 5 026 метров вдоль линии электропередач до точки 241 автомобильная дорога.

От точки 241 граница проходит в восточном направлении на протяжении 2 284 метров по автомобильной дороге до точки 245, пересечение автодороги на с. Зерновое Зерновского сельского поселения и автодороги Красноперекопск — Симферополь.

От точки 245 граница проходит в юго-восточном направлении на протяжении 5 310 метров вдоль автодороги Красноперекопск — Симферополь до точки 268 расположенной на стыке границ муниципального

образования: Зерновского сельского поселения Сакского района, Краснознаменского сельского поселения Красногвардейского района и Журавлевского сельского поселения Симферопольского района.

От точки 268 граница проходит в юго-восточном направлении на протяжении 6 180 метров по территории Зерновского сельского поселения Сакского района и Журавлевского сельского поселения Симферопольского района вдоль автодороги Красноперекопск - Симферополь до точки 275 расположенной на пересечении автодороги Красноперекопск – Симферополь и лесополосы.

От точки 275 граница проходит на запад на протяжении 4 630 метров по лесополосе до точки 281 автодорога с. Низинное – с. Крымское.

От точки 281 граница проходит на запад на протяжении 1 098 метров на восток вдоль автодороги с. Низинное – с. Крымское до точки 282 расположенной на стыке границ муниципального образования: Зерновского, Крымского сельского поселения Сакского района и Журавлевского сельского поселения Симферопольского района.

От точки 282 граница проходит в южном направлении на протяжении 2 780 метров по территории Крымского сельского поселения Сакского района и Журавлевского сельского поселения Симферопольского района вдоль лесопосадки проходящая через сельскохозяйственные угодья до точки 289 пересечение лесополос.

От точки 289 граница проходит на юго-восток на протяжении 2 440 метров по лесополосе проходящая с северной стороны железной дороги до точки 293 расположенной на стыке границ муниципального образования: Крымского сельского поселения Сакского района и Журавлевского, Родниковского сельского поселения Симферопольского района.

От точки 293 граница проходит на юг на протяжении 3 270 метров, пересекая железнодорожные пути, далее вдоль полевой дороги проходящая через сельскохозяйственные угодья до точки 297 автомобильная дорога.

От точки 297 граница проходит на запад на протяжении 1 328 метров вдоль автомобильной дороги, далее по лесополосе до точки 298 сельхозугодия.

От точки 298 граница проходит на юг на протяжении 2 940 метров вдоль лесополосы до точки 312 расположенной на стыке границ муниципального образования: Крымского сельского поселения Сакского

района и Родниковского, Скворцовского сельского поселения Симферопольского района.

От точки 312 граница проходит в юго-западном направлении на протяжении 4 045 метров по территории Крымского сельского поселения Сакского района и Скворцовского сельского поселения Симферопольского района вдоль лесопосадки до точки 319 пересечение полевых дорог.

От точки 319 граница проходит на юг на протяжении 972 метров по полевой дороге проходящая вдоль плодово-садовых участков до точки 321 пересечение полевых дорог.

От точки 321 граница проходит в западном направлении на протяжении 2 970 метров по полевой дороге проходящая вдоль плодово-садовых участков до точки 323 расположенной на стыке границ муниципального образования: Крымского, Геройского сельского поселения Сакского района и Скворцовского сельского поселения Симферопольского района.

От точки 323 граница проходит на запад на протяжении 2 970 метров вдоль линии электропередач и фруктовых садовых участков до точки 327 расположенная на стыке границ муниципального образования: Геройского, Ореховского сельского поселения Сакского района и Скворцовского муниципального образования Симферопольского района.

От точки 327 граница проходит на юг на протяжении 1 290 метров по территории Ореховского сельского поселения Сакского района и Скворцовского сельского поселения Симферопольского района по полевой дороге проходящая по правой стороне садовых участков до точки 334, расположенной на стыке границ муниципального образования: Ореховского, Ивановского сельского поселения Сакского района и Скворцовского сельского поселения Симферопольского района.

От точки 334 граница проходит на юг на протяжении 665 метров по территории Ивановского сельского поселения Сакского района и Скворцовского сельского поселения Симферопольского района по полевой дороге проходящая по правой стороне садовых участков до точки 338, полевая дорога

От точки 338 граница проходит на восток на протяжении 2 118 метров по полевой дороге, до точки 341, лесополоса.

От точки 341 граница проходит на восток на протяжении 1 930 метров по полевой дороге, до точки 344, полевая дорога.

От точки 344 граница проходит в юго-западном направлении на протяжении 2 257 метров по береговой линии водохранилища Межгорное до точки 351.

От точки 351 граница проходит в северо-западном направлении на протяжении 1 060 метров по береговой линии водохранилища Межгорное до точки 361 лесополоса.

От точки 361 граница проходит в южном направлении на протяжении 990 метров по лесополосе до точки 363 расположенной на стыке границ муниципального образования: Ивановского сельского поселения Сакского района и Скворцовского, Николаевского сельского поселения Симферопольского района.

От точки 363 граница проходит в западном направлении на протяжении 5 709 метров по полевой дороге с северной стороны плодовых садов до точки 370 полевая дорога.

От точки 370 граница проходит в южном направлении на протяжении 296 метров по полевой дороге с северной стороны плодовых садов до точки 371 лесополоса.

От точки 371 граница проходит в западном направлении на протяжении 2 460 метров по полевой дороге с северной стороны плодовых садов до точки 381 расположенной на стыке границ муниципального образования: Ивановского, Флунзенского сельского поселения Сакского района и Николаевского сельского поселения Симферопольского района.

От точки 381 граница проходит в юго-восточном направлении на протяжении 260 метров по территории Флунзенского сельского поселения Сакского района и Николаевского сельского поселения Симферопольского района по автодороге Саки - Орловка до точки 382 пересечение автодорог.

От точки 382 граница проходит в юго-западном направлении на протяжении 255.5 метров вдоль автодороги до точки 385 сельскохозяйственные угодья.

От точки 385 граница проходит в южном направлении на протяжении 2 002 метров по территории сельскохозяйственных угодий до точки 394 полевая дорога.

От точки 394 граница проходит в восточном направлении на протяжении 470 метров по полевой дороге до точки 397 лесополоса.

От точки 397 граница проходит в южном направлении на протяжении 3 590 метров вдоль лесополосы до точки 414 лесополоса.

От точки 414 граница проходит в западном направлении на протяжении 1 727 метров вдоль лесополосы до точки 417 полевая дорога.

От точки 417 граница проходит на север на протяжении 438.6 метров вдоль лесополосы до точки 418 лесополоса.

От точки 418 граница проходит на запад на протяжении 4 500 метров вдоль лесополосы до точки 444 береговая линия Чёрного моря.

От точки 444 граница проходит на северо-запад на протяжении 9 068 метров по береговой линии Чёрного моря до точки 553 расположенной на стыке границ муниципального образования: Флунзенского и Ореховско сельского поселения Сакского района.

От точки 553 граница проходит на северо-запад на протяжении 2 164 метров по территории Флунзенского и Ореховско сельского поселения Сакского района по береговой линии Чёрного моря до точки 569 расположенной на стыке границ муниципального образования: Новофедоровское и Ореховско сельского поселения Сакского района.

От точки 569 граница проходит на северо-запад на протяжении 1 910 метров по территории Новофедоровско сельского поселения Сакского района по береговой линии Чёрного моря до точки 587 расположенной на стыке границ муниципального образования: Новофедоровско сельского поселения Сакского района и городского округа Саки.

От точки 587 граница проходит на северо-восточном направлении на протяжении 257 метров по территории Новофедоровского сельского поселения Сакского района и городского округа Саки через территорию песчаного пляжа до точки 591 оросительный канал.

От точки 591 граница проходит в северо-восточном направлении на протяжении 944 метров вдоль оросительного канала до точки 594 грунтовая дорога.

От точки 594 граница проходит в северо-восточном направлении на протяжении 1 330 метров по грунтовой дороге проходящая через плодовые сады до точки 604 береговая линия озера Сакское.

От точки 604 граница проходит на восток на протяжении 1 020 метров по береговой линии озера Сакское до точки 607.

От точки 607 граница проходит на восток на протяжении 2 460 метров вдоль линии электропередач по северной стороне села Михайловка Ореховского сельского поселения до точки 618 береговая линия озера Сакское.

От точки 618 граница проходит на северо-восток на протяжении 2 057 метров по береговой линии озера Сакское до точки 632 береговая линия озера Сакское.

От точки 632 граница проходит на северо-запад на протяжении 168 метров через акваторию озера Сакское до точки 633 береговая линия озера Сакское.

От точки 633 граница проходит на северо-запад на протяжении 1 980 метров по береговой линии озера Сакское до точки 658 улица Продольная.

От точки 658 граница проходит на северо-запад на протяжении 779 метров по улице Продольная городского округа Саки до точки 661 пересечение улиц Продольная и 50 лет Победы.

От точки 661 граница проходит на северо-восток на протяжении 82 метров по улице 50 лет Победы до точки 662 пересечение переулок Звёздный и улица 50 лет Победы.

От точки 662 граница проходит на запад на протяжении 216 метров по переулку Звёздный до точки 678 пересечение переулок Звёздный и улица Дружбы Народов

От точки 678 граница проходит в северо-восточном направлении на протяжении 612 метров по улице Дружбы Народов до точки 682 пересечении улицы Дружбы Народов и Евпаторийского шоссе

От точки 682 граница проходит в юго-восточном направлении на протяжении 880 метров по Евпаторийскому шоссе до точки 691 расположенной на пересечении улицы Новая и Евпаторийского шоссе.

От точки 691 граница проходит в северном направлении на протяжении 560 метров по улице Новая до точки 693 расположенной на пересечении улиц Новая, Лучистая и Промышленная.

От точки 693 граница проходит в северо-восточном направлении на протяжении 541 метров по грунтовой дороге проходящая вдоль линии электропередач до точки 695 пересечении грунтовых дорог.

От точки 695 граница проходит в северном направлении на протяжении 1 130 метров по улице Достлук проходящая между садоводческим товариществом: Северная Сторона, Овощевод, Ореховского сельского поселение Сакского района и микрорайоном Амет-Хан Султан городского округа Саки до точки 709 расположенной на стыке границ муниципального образования Ореховского, Лесновского сельского поселения Сакского района и городской округ Саки.

От точки 709 граница проходит в юго-западном направлении на протяжении 1 447 метров по территории Ореховского, Лесновского сельского поселения Сакского района и городской округ Саки вдоль линии электропередач проходящая по северной стороне железной дороги до точки 716 сельскохозяйственные угодья.

От точки 716 граница проходит в северном направлении на протяжении 264 метров по территории сельскохозяйственных угодий до точки 720 линии электропередач.

От точки 720 граница проходит в северо-западном направлении на протяжении 1 490 метров вдоль линии электропередач до точки 729 улица Полтавская.

От точки 729 граница проходит в юго-восточном направлении на протяжении 220 метров по улице Полтавская до точки 730 железнодорожные пути.

От точки 730 граница проходит в юго-западном направлении на протяжении 6 880 метров вдоль железнодорожных путей до точки 763 полевая дорога.

От точки 763 граница проходит в юго-западном направлении на протяжении 998 метров по полевой дороге, пересекая Симферопольское шоссе до точки 777 расположенной на стыке границ муниципального образования: Лесновского сельского поселения Сакского района и городского округа Саки.

От точки 777 граница проходит на северо-запад на протяжении 1 833 метров по территории Лесновского сельского поселения Сакского района по береговой линии Чёрного моря до точки 780 расположенной на стыке границ

муниципального образования Лесновского сельского поселения Сакского района и городской округ Евпатория.

От точки 780 граница проходит в северо-восточном направлении на протяжении 510 метров по прибрежной территории, пересекая автодорогу до точки 781 железнодорожные пути.

От точки 781 граница проходит в северо-западном направлении на протяжении 4 282 метров вдоль железнодорожных путей до точки 849 грунтовая дорога.

От точки 849 граница проходит в северо-восточном направлении на протяжении 650 метров по грунтовой дороге до точки 857 береговая линия озеро Солевое.

От точки 857 граница проходит в северо-западном направлении на протяжении 2 040 метров вдоль береговой линии озеро Солевое до точки 878 грунтовая дорога.

От точки 878 граница проходит на юго-восток на протяжении 420 метров по грунтовой дороге до точки 879 автомобильная дорога.

От точки 879 граница проходит на северо-запад на протяжении 1 690 метров, по грунтовой дороге, идущая вдоль автодороги «Симферополь-Евпатория» до точки 918 расположенной на стыке границ муниципального образования: Суворовского, Лесновского сельского поселения Сакского района и городского округа Евпатория.

От точки 918 граница проходит на северо-запад на протяжении 894.5 метров, по территории Суворовского сельского поселения Сакского района и городского округа Евпатория по дамбе озера Сасык до точки 927 береговая линия озера Сасык.

От точки 927 граница проходит на северо-запад на протяжении 6 270 метров по береговой линии озера Сасык до точки 1152 территория промышленной зоны.

От точки 1152 граница проходит на юго-запад на протяжении 720 метров по территории промышленной зоны до точки 1170 железнодорожные пути.

От точки 1170 граница проходит на северо-восток на протяжении 650 метров вдоль железнодорожных путей до точки 1177 садоводческого товарищества Спутник.

От точки 1177 граница проходит на северо-запад на протяжении 2 821 метров по северной стороне территории садоводческого товарищества Спутник до точки 1194 территория промзоны.

От точки 1194 граница проходит на юг на протяжении 511.2 метров по территории промзоны до точки 1208 полевая дорога.

От точки 1208 граница проходит на запад на протяжении 328.5 метров по полевой дороге до точки 1210 пересечение Красноярского шоссе и полевой дороги.

От точки 1210 граница проходит на юг на протяжении 305 метров вдоль автодороги Красноярское шоссе до точки 1211 линия электропередач.

От точки 1211 граница проходит на запад на протяжении 1 095 метров вдоль линия электропередач по южной стороне микрорайон Исмаил Бей городского округа Евпатория до точки 1213 линия электропередач.

От точки 1213 граница проходит на юг на протяжении 787 метров по линии электропередач западной стороне микрорайон Исмаил Бей городского округа Евпатория до точки 1222 полевая дорога.

От точки 1222 граница проходит на запад на протяжении 620 метров по полевой дороге с южной стороны мусульманского кладбища до точки 1238 пересечение полевой дороги и Черноморского шоссе

От точки 1238 граница проходит в юго-восточном направлении на протяжении 1 230 метров по полевой дороге с южной стороны мусульманского кладбища до точки 1247 пересечение полевой дороги и Черноморского шоссе.

От точки 1247 граница проходит в юго-западном направлении на протяжении 874 метров по полевой дороге до точки 1253 улица Западная садоводческого товарищества Спутник-2.

От точки 1253 граница проходит в юго-западном направлении на протяжении 430 метров вдоль улицы Западная садоводческого товарищества Спутник-2 до точки 1265 сельскохозяйственные угодья.

От точки 1265 граница проходит в юго-западном направлении на протяжении 877 метров по территории сельскохозяйственных угодий с северной стороны нового кладбища до точки 1279 расположенная на стыке границ муниципального образования: Суворовского, Уютненского сельского поселения Сакского района и городского округа Евпатория.

От точки 1279 граница проходит в южном направлении на протяжении 805 метров вдоль линия электропередач до точки 1280 автодорога на городской округ Евпатория.

От точки 1280 граница проходит в южном направлении на протяжении 410 метров, пересекая автодорогу на городской округ Евпатория, до точки 1281 территории промышленной зоны

От точки 1281 граница проходит в южном направлении на протяжении 1 400 метров по территории промышленной зоны до точки 1285 сельскохозяйственные угодья.

От точки 1285 граница проходит в юго-западном направлении на протяжении 1 815 метров по территории сельскохозяйственных угодий до точки 1317 полевая дорога

От точки 1317 граница проходит в юго-западном направлении на протяжении 4 750 метров по полевой дороге по северной стороне пгт. Заозёрное г. Евпатория до точки 1379 ул. Садовая.

От точки 1379 граница проходит в западном направлении на протяжении 550 метров по ул. Садовая до точки 1385 пересечение улиц Вишнёвая, Садовая и Виноградная.

От точки 1385 граница проходит в западном направлении на протяжении 180 метров по ул. Вишнёвая до точки 1387 пересечение улиц Вишнёвая и Штормовая.

От точки 1387 граница проходит на юг на протяжении 460 метров по ул. Штормовая до точки 1395 пересечение улиц Голубая Волна, Штормовая.

От точки 1395 граница проходит на восток на протяжении 140 метров по ул. Голубая Волна до точки 1396 пересечение улиц Каламицкая, Прибрежная и ул. Аллея Дружбы

От точки 1396 граница проходит на юго-запад на протяжении 380 метров по улице Аллея Дружбы до точки 1397 пересечение грунтовой дороги и ул. Аллея Дружбы.

От точки 1397 граница проходит на юго-запад на протяжении 540 метров по грунтовой дороге до точки 1401 расположенной на стыке границ муниципального образования Уютненского сельского поселения Сакского района и городской округ Евпатория.

От точки 1401 граница проходит на северо-запад на протяжении 4 230 метров вдоль береговой линии Чёрного моря по территории Уютненского сельского поселения Сакского района до точки 1488 расположенной на стыке границ муниципального образования: Молочненского и Уютненского сельского поселения Сакского района.

От точки 1488 граница проходит на северо-запад на протяжении 10490 метров по территории Молочненского сельского поселения Сакского района по береговой линии Чёрного моря до точки 1664 расположенной на стыке границ муниципального образования Штормовского и Молочненского сельского поселения Сакского района.

От точки 1664 граница проходит в северо-западном направлении на протяжении 13 700 метров по территории Штормовского сельского поселения Сакского района по береговой линии Чёрного моря до точки 1902 расположенная на стыке границ муниципального образования: Штормовского сельского поселения Сакского района и Медведевского сельского поселения Черноморский район.

От точки 1902 граница проходит в северо-западном направлении на протяжении 1 700 метров по границе пгт. Мирный до точки 1924 береговая линия со стороны Чёрного моря.

От точки 1925 граница проходит на северо-восток на протяжении 8680 метров по территории Штормовского сельского поселения Сакского района и Медведевского сельского поселения Черноморский район по акватории озера Донузлав до точки 1936 расположенной на стыке границ муниципального образования: Штормовского сельского поселения Сакского района и Новоивановского, Медведевского сельского поселения Черноморский район.

От точки 1936 граница проходит в северо-восточном направлении на протяжении 4 143 метров по территории Штормовского сельского поселения Сакского района и Новоивановского сельского поселения Черноморский район по акватории озера Донузлав до точки 1945 расположенная на стыке границ муниципального образования: Штормовского и Веселовского сельского поселения Сакского района.

От точки 1945 граница проходит северо-восточном направлении на протяжении 13 480 метров по территории: Веселовского сельского поселения Сакского района и Новоивановского сельского поселения Черноморского района по акватории озера Донузлав до точки 22, расположенной на стыке

границ муниципального образования: Веселовского сельского поселения Сакского района, Новоивановского и Красноярского сельского поселения Черноморского район.

Внутренним контуром Сакского района является городского округа Евпатория «посёлок городского типа Мирный». Начальной точкой границы контура с точки 2380 расположенная на береговой линии озера Донузлав.

От точки 2380 граница проходит в юго-восточном направлении на протяжении 3 747 метров по береговой линии озера Донузлав до точки 2077 оросительный канал.

От точки 2077 граница проходит в юго-восточном направлении на протяжении 285 метров вдоль оросительного канала до точки 2082 автодорога.

От точки 2082 граница проходит в северо-восточном направлении на протяжении 1 926 метров вдоль автодороги до точки 2096 промышленная зона.

От точки 2096 граница проходит в северо-восточном направлении на протяжении 1 333 метров вокруг территории промышленной зоны до точки 2146 автодорога на с. Крыловка.

От точки 2146 граница проходит в юго-западном направлении на протяжении 187 метров по автодороге на с. Крыловка до точки 2148 пересечение автомобильных дорог.

От точки 2148 граница проходит в юго-западном направлении на протяжении 2 379 метров по автодороге на пгт. Мирное до точки 2158 оросительный канал.

От точки 2158 граница проходит в юго-восточном направлении на протяжении 923.6 метров вдоль оросительного канала до точки 2164 полевая дорога.

От точки 2164 граница проходит на юг на протяжении 1 156 метров по полевой дороге до точки 2170 полевая дорога.

От точки 2170 граница проходит в северо-западном направлении на протяжении 4 288 метров по полевой дороге до точки 2234 автомобильная дорога.

От точки 2234 внутренняя граница проходит в южном направлении на протяжении 746.9 метров вдоль грунтовой дороги до точки 2248 полевая дорога.

От точки 2248 внутренняя граница проходит в юго-восточном направлении на протяжении 745.1 метров по полевой дороге до точки 2266 автомобильная дорога на пгт. Мирный.

От точки 2266 внутренняя граница проходит в восточном направлении на протяжении 217.4 метров по автомобильной дороге до точки 2270 полевая дорога.

От точки 2270 внутренняя граница проходит в юго-западном направлении на протяжении 223 метров по полевой дороге до точки 2276 автодорога.

От точки 2276 внутренняя граница проходит в юго-западном направлении на протяжении 1 226 метров по автодороге до точки 2288 полевая дорога.

От точки 2288 внутренняя граница проходит в северном направлении на протяжении 1 271 метров по полевой дороге с западной стороны пгт. Мирный до точки 2312 грунтовая дорога.

От точки 2312 внутренняя граница проходит в северном направлении на протяжении 989.3 метров по грунтовой дороге до точки 2318 полевая дорога.

От точки 2318 внутренняя граница проходит в западном направлении на протяжении 361.8 метров по полевой дороге до точки 2323 автодорога.

От точки 2323 внутренняя граница проходит в северо-западном направлении на протяжении 673.5 метров, пересекая автодорогу, далее по западной границе СНТ Донузлав до точки 2331 береговая линия озера Донузлав.

От точки 2331 внутренняя граница проходит в северо-восточном направлении на протяжении 2 401 метров, по береговой линии озера Донузлав до точки 2380.

Вторым внутренним контуром Сакского района является городского округа Евпатория «посёлок городского типа Новоозёрное». Начальной точкой границы контура с точки 2649, расположенной на стыке границ

муниципального образования: Штормовского, Веселовского сельского поселения Сакского района и городской округ Евпатория.

От точки 2649 граница проходит на восток на протяжении 620 метров по береговой линии озера Донузлав до точки 2726 автомобильная дорога.

От точки 2726 граница проходит на север на протяжении 270 метров по автомобильной дороге до точки 2731 береговая линия озера Донузлав.

От точки 2731 граница проходит на северо-запад на протяжении 4 590 метров по береговой линии озера Донузлав до точки 2459 полевая дорога.

От точки 2459 граница проходит на юго-восток на протяжении 1 500 метров по полевой дороге проходящая через промышленную зону до точки 2470 автомобильная дорога.

От точки 2470 граница проходит на юго-запад на протяжении 1 856 метров по полевой дороге вокруг садоводческого товарищества «Ветерок» до точки 2504 пересечение автомобильных дорог.

От точки 2504 граница проходит на юго-запад на протяжении 890.5 метров по ул. Донузлавская с южной стороны садоводческих товариществ «Скалистый и Родники» до точки 2520 полевой дороге.

От точки 2520 граница проходит в юго–западном направлении на протяжении 860 метров по полевой дороге вокруг гаражного кооператива «Якорь» до точки 2525 ул. Донузлавская.

От точки 2525 граница проходит в западном направлении на протяжении 410 метров по ул. Донузлавская до точки 2526 полевая дорога.

От точки 2526 граница проходит на юг на протяжении 370 метров по полевой дороге до точки 2527 расположенной на стыке границ муниципального образования: Веселовского, Штормовского сельского поселения Сакского района и городской округ Евпатория.

От точки 2527 граница проходит в юго-западном направлении на протяжении 1 032 метров по территории Веселовского сельского поселения Сакского района и городской округ Евпатория через сельскохозяйственные угодья до точки 2533 автомобильная дорога.

От точки 2533 граница проходит в юго-западном направлении на протяжении 1 010 метров по автомобильной дороге до точки 2548 промышленная зона.

От точки 2548 граница проходит в северо-западном направлении на протяжении 420 метров по территории промышленной зоны до точки 2553 береговая линия озера Донузлав.

От точки 2553 граница проходит в северном направлении на протяжении 4 010 метров по береговой линии озера Донузлав до точки 2649 расположенной на стыке границ муниципального образования: Штормовского, Веселовского сельского поселения Сакского района и городской округ Евпатория.

Карта (схема) границ Сакский район

Масштаб: 1:50 000

Березовское СП Серебрянское район
Красноярское СП Черноморский район
Березовское СП Раздольненский район
Новоивановское СП Черноморский район
Добрушинское СП
Зимнинское СП Раздольненский район
Новоселовское СП Раздольненский район
Сусанинское СП Первомайский район
Черновское СП Первомайский район
Войковское СП Первомайский район
Веселовское СП
Кольцовское СП
Столбовское СП
пгт.Новоозёрное
Медведевское СП Черноморский район
пгт.Мирный
Воробьевское СП
Штормовское СП
Ромашкинское СП
Суворовское СП
Молочненское СП
Уютненское СП
ГО Евпатория
Сизовское СП
Стахановское СП Первомайский район
Вересаевское СП
Охотниковское СП
Краснознаменское СП Красногвардейский район
Зерновское СП
Митяевское СП
Крайненское СП
Лесновское СП
Журавлевское СП Симферопольский район
Крымское СП
Героевское СП
Ореховское СП
ГО Саки
Родниковское СП Симферопольский район
Новофедоровское СП
Скворцовское СП Симферопольский район
Ивановское СП
Орловское СП
Николаевское СП Симферопольский район

ЧЕРНОЕ МОРЕ

Каталог координат границ МО Сакский район

Номер	X	Y
22	4357489,73	5027540,19
30	4359018,71	5029275,61
48	4363288,66	5028099,02
53	4365328,30	5028168,42
58	4365345,28	5029356,30
60	4368433,22	5029292,82
63	4368419,13	5030923,39
66	4367361,87	5033527,96
68	4367311,89	5034591,93
71	4369812,14	5034393,02
72	4369808,32	5032582,07
76	4374173,21	5032215,59
77	4374246,41	5033214,23
78	4375457,35	5033139,47
82	4375044,98	5027877,20
83	4373829,38	5027933,38
85	4373780,51	5026885,61
86	4372830,78	5026882,13
91	4372915,92	5024228,13
96	4375412,71	5024327,25
103	4378569,59	5024377,95
104	4378862,96	5026043,61
110	4382381,88	5025769,78
112	4382367,31	5024552,16
116	4384379,58	5024533,38
123	4384227,30	5021130,46
127	4386035,92	5021153,61
132	4385969,04	5023835,05
133	4386891,57	5023892,17
134	4386771,17	5024792,47
140	4389419,21	5024641,26
144	4389345,96	5025313,61
146	4390151,89	5025482,29
147	4390122,62	5025720,66
152	4392245,57	5026069,51
153	4392428,04	5024842,38
160	4394164,23	5024760,19
161	4394407,15	5022767,76
171	4397090,47	5022898,65
175	4396911,03	5025330,20
178	4399281,86	5025403,03
187	4403109,81	5025871,76
197	4403134,32	5023798,38
199	4401933,10	5023774,09
200	4401951,04	5022780,78
203	4401989,41	5020826,56
212	4407887,04	5020931,48

215	4409937,81	5020974,58
225	4411095,05	5014997,88
228	4410963,78	5013998,72
234	4409678,60	5013991,45
236	4409075,41	5013949,39
241	4408694,27	5008938,29
245	4410975,56	5008980,36
268	4412703,95	5003968,89
275	4414489,43	4998054,17
281	4409860,77	4997961,27
282	4408763,34	4997917,61
289	4408874,04	4995138,28
293	4411276,48	4994718,58
297	4411363,11	4991450,68
298	4410036,04	4991429,67
312	4410066,86	4988493,88
319	4406085,70	4988090,28
321	4406024,01	4987120,35
323	4403058,82	4987105,15
327	4400094,57	4987078,71
334	4400103,82	4985818,17
338	4400090,78	4985154,20
341	4402207,01	4985098,65
344	4402507,54	4983195,95
351	4401458,70	4981855,63
361	4400902,20	4982182,41
363	4400921,24	4981195,25
370	4395213,53	4981101,67
371	4395217,65	4980805,70
381	4392762,73	4980773,84
382	4392917,05	4980565,19
385	4392699,15	4980434,82
394	4392771,31	4978673,88
397	4393238,63	4978678,43
414	4393310,18	4975146,37
417	4391583,19	4975121,93
418	4391572,55	4975560,35
444	4387194,63	4975526,64
553	4384502,10	4984087,92
569	4383590,23	4985958,75
587	4382707,12	4987329,42
591	4382885,69	4987513,12
604	4383806,00	4989257,30
607	4384822,64	4989332,36
618	4387206,36	4989217,38
632	4389069,70	4989655,30
633	4389026,10	4989817,20
658	4387940,29	4989991,05
661	4387669,91	4990505,48
662	4387694,97	4990583,88

678	4387481,98	4990620,52
682	4387611,02	4991216,42
691	4388371,01	4990776,33
693	4388422,03	4991333,98
695	4388929,55	4991520,26
709	4388993,41	4992636,25
716	4387575,31	4992401,27
720	4387637,15	4992658,09
729	4386156,17	4992817,58
730	4386272,94	4992630,65
763	4379588,91	4992684,69
777	4379170,20	4991842,36
780	4377886,67	4993150,39
781	4378179,96	4993566,92
849	4374725,77	4996089,23
857	4375043,54	4996607,16
875	4373360,25	4997714,27
876	4373076,27	4997407,00
915	4372084,03	4998563,07
924	4371456,55	4999193,81
1150	4369756,04	5002958,39
1167	4369202,11	5002983,74
1174	4369802,15	5003243,68
1191	4367666,20	5004035,95
1205	4367700,26	5003526,46
1207	4367372,09	5003513,50
1208	4367403,61	5003209,61
1210	4366309,41	5003180,43
1219	4366317,86	5002395,20
1235	4365709,95	5002386,56
1244	4366507,80	5001446,81
1250	4365820,34	5001133,98
1262	4365579,69	5000806,00
1276	4364704,05	5000760,89
1277	4364692,53	4999955,76
1278	4364684,09	4999546,93
1281	4364656,25	4998145,14
1314	4363730,81	4996795,88
1375	4360489,16	4994271,64
1381	4359944,02	4994200,66
1383	4359761,94	4994201,45
1391	4359670,30	4993765,65
1392	4359806,10	4993725,26
1393	4359660,55	4993374,51
1396	4359426,95	4992905,58
1484	4356549,18	4995900,65
1660	4348406,60	5001574,65
1898	4339194,50	5011424,09
1921	4338240,34	5012321,07
1932	4344524,46	5018144,56

1941	4347895,47	5019471,56
2077	4344019,43	5013477,76
2082	4344248,40	5013368,27
2096	4345957,46	5013389,07
2146	4346509,76	5013414,60
2158	4344262,71	5013365,72
2164	4345102,63	5013056,08
2170	4345104,13	5011935,29
2248	4342118,66	5010428,78
2266	4342446,27	5009982,18
2270	4342611,12	5009933,56
2276	4342458,76	5009868,97
2288	4341737,00	5009820,72
2312	4342106,33	5010609,01
2318	4342066,37	5011596,43
2323	4341736,74	5011665,81
2331	4341421,44	5012070,00
2380	4341571,23	5013880,99
2649	4348166,79	5019144,26
2731	4349463,84	5019464,52
2234	4342099,16	5011162,81
2459	4350790,49	5021219,03
2470	4351406,27	5019893,01
2504	4350618,23	5018733,45
2520	4349708,74	5018667,56
2525	4349346,99	5018670,60
2526	4348934,95	5018647,18
2527	4348935,39	5018268,39
2533	4348245,01	5017899,21
2548	4347602,97	5017127,17
2553	4347287,88	5017407,44

Муниципальное образование Новофедоровское сельское поселение Сакского района

Начальной точкой границы Новофедоровского сельского поселения является точка 290, расположенной на стыке границ муниципального образования: Ореховского, Новофедоровского сельского поселения Сакского района и городского округа Саки.

От точки 290 граница проходит в северо-восточном направлении на протяжении 366 метров по территории Ореховского и Новофедоровского сельского поселения Сакского района вдоль улицы Дегтярёва, пересекая канал до точки 294 расположенной на пересечении грунтовой дороги и улице Дегтярёва.

От точки 294 граница проходит в северо-восточном направлении на протяжении 770 метров, по грунтовой дороге проходящая по правой стороне канала до точки 4 грунтовая дорога.

От точки 4 граница проходит в северо-восточном направлении на протяжении 2 720 метров по границе пгт. Новофёдоровка и садов расположенных в Ореховском сельском поселении до точки 27 полевая дорога.

От точки 27 граница проходит на юго-восток на протяжении 1 470 метров вдоль улицы Арсенальная по границе северного сектора пгт. Новофёдоровка до точки 59 расположенной па пересечении улицы Арсенальная и Сердюкова.

От точки 59 граница проходит в юго-восточном направлении на протяжении 825 метров по автомобильной дороге до точки 69 автомобильная дорога.

От точки 69 граница проходит на юго-запад на протяжении 890 метров по границе пгт. Новофёдоровка и территории военного аэродрома до точки 115 улица Героев.

От точки 115 граница проходит на юг на протяжении 255 метров по улице Героев до точки 137.

От точки 137 граница проходит в юго-восточном направлении на протяжении 1020 метров границе садоводческого товарищества «Береговой» и территории военного аэродрома до точки 161 улица Южная,

От точки 161 граница проходит в юго-западном направлении на протяжении 620 по улице Южная до точки 173 лесопосадки.

От точки 173 граница проходит в северо-западном направлении на протяжении 965 метров по лесопосадке, а затем по затапливаемой территории водоёма до точки 184 расположенной на пересечении асфальтированной и полевой дороги.

От точки 184 граница проходит на северо-запад на протяжении 335 метров по улице Тимура Апакидзе до точки 186 садовые участки.

От точки 186 граница проходит в юго-западном направлении на протяжении 585 метров через садовые участки до точки 195 расположенной на берегу водоёма.

От точки 195 граница проходит на юг на протяжении 688 метров по береговой линии водоёма до точки 266 расположенной на береговой линии и песчаной косе водоёма.

От точки 266 граница проходит на юго-запад на протяжении 340 метров, пересекая песчаную косу до точки 268, расположенной на стыке границ муниципального образования Ореховского и Новофедоровского сельского поселения Сакского района.

От точки 268 граница проходит в северо-западном направлении на протяжении 1 911 метров по территории Новофёдоровского сельского поселения Сакского по береговой линии Чёрного моря до точки 286 расположенной на стыке границ муниципального образования Новофедоровского сельского поселения Сакского района и городского округ Саки.

От точки 286 граница проходит в северо-восточном направлении на протяжении 268 метров по территории Новофедоровского сельского поселения Сакского района и городского округ Саки через территорию песчаного пляжа до точки 290 расположенной на стыке границ муниципального образования: Ореховского, Новофедоровского сельского поселения Сакского района и городского округа Саки.

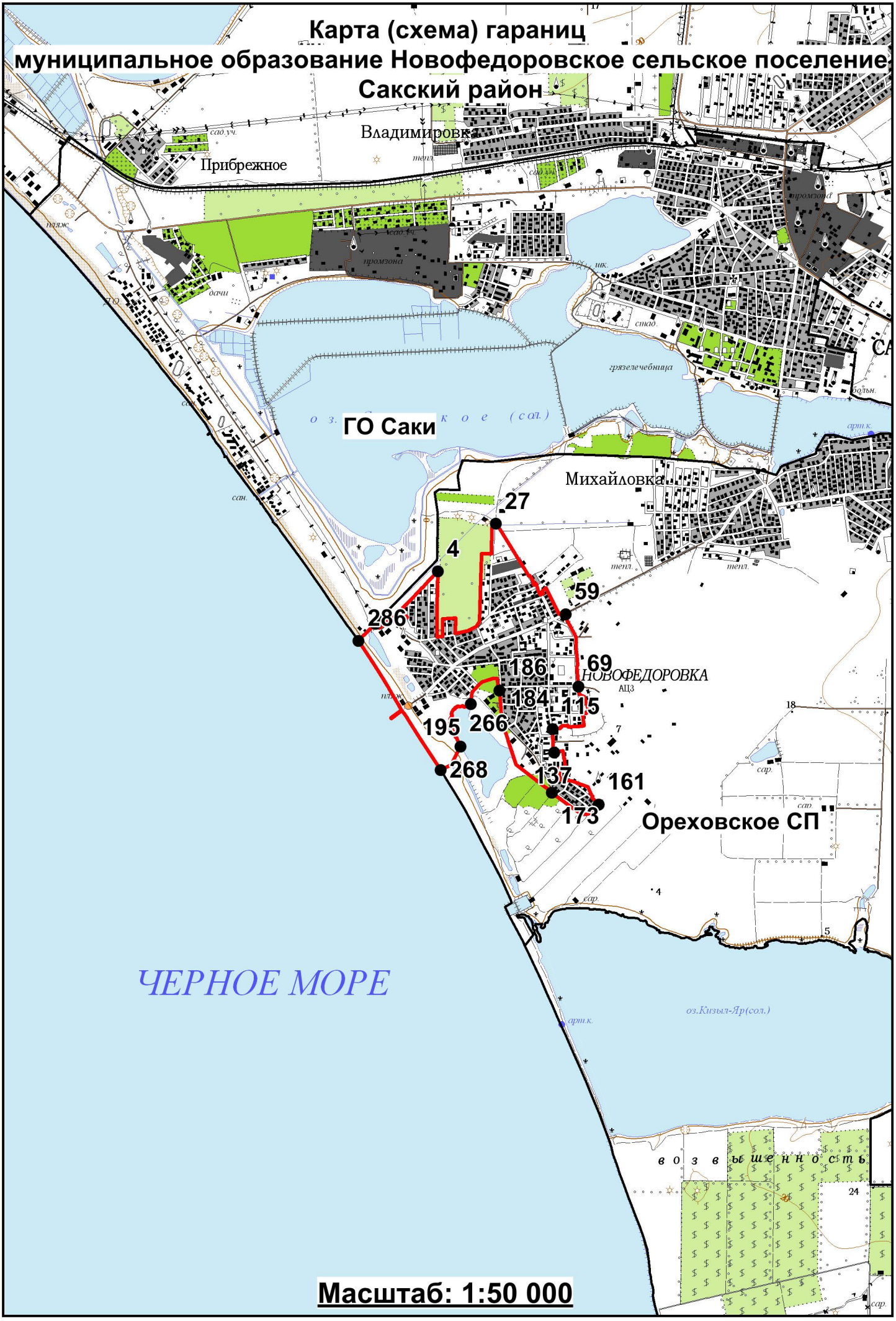
Карта (схема) гараниц
муниципальное образование Новофедоровское сельское поселение
Сакский район
Владимировка
Прибрежное
ГО Саки
Михайловка
27
4
59
286
69
186
НОВОФЕДОРОВКА
АЦЗ
184
115
195
266
268
137
161
173
Ореховское СП
ЧЕРНОЕ МОРЕ
Масштаб: 1:50 000

Каталог координат границ МО Новофёдоровское сельское поселение Сакского района

Номер	X	Y
4	4383549,78	4988073,33
27	4384164,38	4988585,56
59	4384914,33	4987627,49
69	4385054,58	4986857,58
115	4384782,64	4986400,85
137	4384800,18	4986150,91
161	4385281,55	4985597,46
173	4384779,18	4985723,77
184	4384242,34	4986475,82
186	4384214,89	4986809,76
195	4383909,23	4986663,39
266	4383801,98	4986208,26
268	4383590,23	4985958,75
286	4382707,12	4987329,42
290	4382885,69	4987513,12

Муниципальное образование Вересаевское сельское поселение

Сакского района

Начальной точкой границы Вересаевского сельского поселения является точка 3, расположенная на границе Вересаевского и Столбовского сельского поселения Сакского района, а так же на пересечении Евпаторийского шоссе и полевой дороги.

От точки 3 граница проходит в восточном направлении на протяжении 5 054 метров по лесопосадке расположенной на стыке границ муниципального образования Вересаевского, Столбовского и Охотниковского сельского поселения Сакского района до точки 10 лесопосадка.

От точки 10 граница проходит на юг на протяжении 3 107 метров по лесопосадке проходящая через сельскохозяйственные угодья до точки 16 пересечение лесополос.

От точки 16 граница проходит на восток на протяжении 399 метров вдоль лесополосы до точки 18 пересечение полевой дороги и лесополосы.

От точки 18 граница проходит в южном направлении на протяжении 1 958 метров по полевой дороге проходящая через сельскохозяйственные угодья до точки 24 пересечение полевых дорог.

От точки 24 граница проходит в западном направлении на протяжении 1 042 метров по полевой дороге проходящая через сельскохозяйственные угодья до точки 26 пересечение полевых дорог.

От точки 26 граница проходит в южном направлении на протяжении 1 756 метров по полевой дороге проходящая через сельскохозяйственные угодья до точки 28 расположенной на северной стороне автомобильной дороги связывающая с. Глинка и с. Рунное.

От точки 28 граница проходит в южном направлении на протяжении 2 208 метров пересекая автомобильную дорогу связывающая с. Глинка и с. Рунное далее по сельскохозяйственным угодьям до точки 32 расположенной на стыке границ муниципального образования Вересаевского, Суворовского и Охотниковского сельского поселения Сакского района.

От точки 32 граница проходит на запад на протяжении 3 907 метров по территории Вересаевского и Суворовского сельского поселения Сакского района через сельскохозяйственные угодья до точки 41 полевая дорога.

От точки 41 граница проходит на север на протяжении 1 454 метров по полевой дороге до точки 44 расположенной на стыке полевой дороги и виноградников, далее на протяжении 1 115 метров по полевой дороге и западной стороне виноградников граница проходит до точки 45 расположенной на южной обочине автомобильной дороги.

От точки 45 граница проходит в западном направлении на протяжении 1 677 метров по южной стороне автомобильной дороги до точки 51 пересечение полевой и автодороги.

От точки 51 граница проходит на север на протяжении 1 284 метров по левой стороне автомобильной дороги проходящая через сады-виноградники до точки 54 являющаяся пересечением автомобильной дороги и линии электропередач.

От точки 54 граница проходит на север на протяжении 2 358 метров по границе лесополосы и линии электропередач, до точки 61 расположенной на перекрестке Евпаторийского шоссе и автомобильной дороги ведущая в с. Вересаево.

От точки 61 граница проходит на северо-восток на протяжении 264.8 метров по левой обочине Евпаторийского шоссе до точки 62 расположенной на стыке границ муниципального образования Вересаевского, Суворовского и Кольцовского сельского поселения Сакского района.

От точки 62 граница проходит в северо-восточном направлении на протяжении 4 160 метров по территории Вересаевского и Кольцовского сельского поселения Сакского района по левой обочине Евпаторийского шоссе до точки 71 расположенной на стыке границ муниципального образования Вересаевского, Столбовского и Кольцовского сельского поселения Сакского района.

От точки 71 граница проходит в северо-восточном направлении на протяжении 1 700 метров по территории Вересаевского и Столбовского сельского поселения Сакского района по левой обочине Евпаторийского шоссе до точки 3 расположенной на пересечении Евпаторийского шоссе и полевой дороги.

Карта (схема) гараниц
муниципальное образование Вересаевское сельское поселение
Сакский район

Столбовское СП

Кольцовское СП^во

Суворовское СП

Охотниковское СП

Огневое

Столбовое

Вересаево

Рунное

Глинка

Победное

Туннельное

Желтокаменка

Орлянка

Охотниково

3

10

71

16

18

61

54

26

24

51

45

28

41

32

Масштаб: 1:50 000

Каталог координат границ МО
Вересаевское сельское поселение
Сакского района

Номер	X	Y
10	4382975,48	5015470,35
16	4383233,72	5012374,22
18	4383632,49	5012369,25
24	4383669,27	5010411,22
26	4382627,30	5010400,30
28	4382739,44	5008648,31
32	4382810,73	5006482,62
41	4378906,24	5006330,00
45	4378881,41	5008882,56
51	4377203,71	5008891,71
54	4377178,34	5010175,34
61	4374832,98	5010152,30
62	4375000,60	5010357,25
71	4377245,86	5013858,05

Муниципальное образование Веселовское сельское поселение Сакского района

Начальной точкой границы Веселовского сельского поселения является точка 22, расположенная на стыке границ муниципального образования: Веселовского сельского поселения Сакского района, Новоивановского и Красноярского сельского поселения Черноморского район.

От точки 22 граница проходит в северо-восточном направлении на протяжении 3 002 метров по акватории озера Донузлав на территории Веселовского сельского поселения Сакского района и Красноярского сельского поселения Черноморского район до точки 30 береговая линия озера Донузлав.

От точки 30 граница проходит в юго-восточном направлении на протяжении 4 550 метров по территории сельскохозяйственных угодий, пересекая балку Каменистая до точки 48 расположенная на стыке границ муниципального образования: Веселовского, Добрушинского сельского поселения Сакского района и Красноярского сельского поселения Черноморского район.

От точки 48 граница проходит в юго-восточном направлении на протяжении 2 659 метров по территории Веселовского и Добрушинского сельского поселения Сакского района вдоль лесопосадки до точки 56 линия электропередач.

От точки 56 граница проходит в юго-восточном направлении на протяжении 2 920 метров вдоль линия электропередач до точки 69 полевая дорога.

От точки 69 граница проходит в южном направлении на протяжении 1420 метров по полевой дороге до точки 74 лесополоса.

От точки 74 граница проходит в юго-восточном направлении на протяжении 1 378 метров по лесополосе до точки 80 автодорога «Славянское – Евпатория».

От точки 80 граница проходит на запад на протяжении 37.4 метров на юго-восток вдоль автодороги «Славянское – Евпатория» до точки 84 расположенной на стыке границ муниципального образования:

Веселовского, Кольцовского и Добрушинского сельского поселения Сакского района.

От точки 84 граница проходит на запад на протяжении 2 017 метров на юго-восток по территории Веселовского и Кольцовского сельского поселения Сакского района вдоль автодороги «Славянское – Евпатория» до точки 88 расположенной на стыке границ муниципального образования: Веселовского, Кольцовского и Добрушинского сельского поселения Сакского района.

От точки 88 граница проходит по территории Веселовского и Добрушинского сельского поселения Сакского района на запад на протяжении 3 750 метров вдоль автодороги Черноморское - Евпатория, до точки 93 полевая дорога.

От точки 93 граница проходит на юг на протяжении 1 660 метров по полевой дороге расположенной с правой стороны плодовых садов до точки 100 лесополоса.

От точки 100 граница проходит в южном направлении на протяжении 1 625 метров до точки 106 линия электропередач.

От точки 106 граница проходит в юго-восточном направлении на протяжении 2 223 метров вдоль линии электропередач до точи 110 расположенной на стыке границ муниципального образования: Веселовского, Добрушинского и Воробьевского сельского поселения Сакского района.

От точки 110 граница проходит на запад на протяжении 1 107 метров по территории Веселовского и Воробьевского сельского поселения вдоль лини электропередач до точи 114 лесополоса.

От точки 114 граница проходит на север на протяжении 623 метров по лесополосе до точки 115 полевая дорога.

От точки 115 граница проходит в западном направлении на протяжении 2 358 по полевой дороге проходящая через сельскохозяйственные угодья до точки 127 автомобильная дорога.

От точки 127 граница проходит в юго-западном направлении на протяжении 4 290 метров вдоль автомобильной дороги проходящая с правой стороны оросительного канала до точки 155 оросительный канал.

От точки 155 граница проходит на запад на протяжении 1 019 метров по северной стороне оросительного канала до точки 160 лесопосадка.

От точки 160 граница проходит на запад на протяжении 1 307 метров вдоль лесопосадки до точки 164 пересечение лесополос.

От точки 164 граница проходит на юг на протяжении 380 метров вдоль лесополосы до точки 165 пересечение полевая дорога.

От точки 165 граница проходит на запад на протяжении 3 840 метров вдоль лесополосы до точки 175 расположенной на стыке границ муниципального образования: Веселовского, Штормовского и Воробьевского сельского поселения Сакского района.

От точки 175 граница проходит на запад на протяжении 3 105 метров по территории Веселовского и Штормовского сельского поселения Сакского района вдоль лесополосы до точки 182 лесополоса.

От точки 182 граница проходит на север на протяжении 4 530 метров вдоль лесополосы до точки 195 расположенной на стыке границ муниципального образования: Веселовского, Штормовского сельского поселения Сакского района и городской округ Евпатория.

От точки 195 граница проходит на север на протяжении 380 метров по территории Веселовского сельского поселения Сакского района и городской округ Евпатория по полевой дороге до точки 196 ул. Донузлавская.

От точки 196 граница проходит на восток на протяжении 412.8 метров по улице Донузлавская до точки 197 полевая дорога.

От точки 197 граница проходит на юго-восток на протяжении 815 метров по полевой дороге вокруг гаражного кооператива «Якорь» до точки 202 ул. Донузлавская.

От точки 202 граница проходит на восток на протяжении 910 метров по ул. Донузлавская с южной стороны садоводческих товариществ «Скалистый и Родники» до точки 218 пересечение автомобильных дорог.

От точки 218 граница проходит в северо-восточном направлении на протяжении 1 030 метров по полевой дороге вокруг садоводческого товарищества «Ветерок» до точки 250 автомобильная дорога.

От точки 250 граница проходит в северо-восточном направлении на протяжении 800 метров по автомобильной дороге до точки 252 полевая дорога.

От точки 252 граница проходит в северо-западном направлении на протяжении 1 500 метров по полевой дороге проходящая через промышленную зону до точки 263 береговая линия озера Донузлав.

От точки 263 граница проходит в юго-западном направлении на протяжении 4 600 метров по береговой линии озера Донузлав до точки 393 автомобильная дорога.

От точки 393 граница проходит на юг на протяжении 285 метров по автомобильной дороге до точки 399 расположенной на стыке границ муниципального образования: Веселовского сельского поселения Сакского района и городской округ Евпатория.

От точки 399 граница проходит в юго-западном направлении на протяжении 625 метров по территории: Веселовского сельского поселения Сакского района и городской округ Евпатория по береговой линии озера Донузлав до точки 431.

От точки 431 граница проходит в северо-западном направлении на протяжении 1 267 метров по акватории озера Донузлав до точки 436 расположенной на стыке границ муниципального образования: Веселовского, Штормовского сельского поселения Сакского района и Новоивановского сельского поселения Черноморского района.

От точки 436 граница проходит в северо-восточном направлении на протяжении 13 480 метров по территории: Веселовского сельского поселения Сакского района и Новоивановского сельского поселения Черноморского района по акватории озера Донузлав до точки 22, расположенной на стыке границ муниципального образования: Веселовского сельского поселения Сакского района, Новоивановского и Красноярского сельского поселения Черноморского район.

Карта (схема) границ
муниципальное образование Веселовское сельское поселение
Сакский район

Красноярское СП

Новоивановское СП

Добрушинское СП

Кольцовское СП

Штормовское СП

Воробьевское СП

Добрушинское СП

Новоивановка

Наташино (Караево)

Вакстное

НОВООЗЕРНОЕ

Веселовка

Шаумян (Наташино)

Порфирьевка

Добрушино

Известковое

Солдатское

30 48 56 69 74 80 88 93 100 106 110 114 115 127 155 160 164 165 175 182 263 252 250 218 202 196 195 431 393 436 22

Масштаб: 1:50 000

Каталог координат границ МО
Веселовское сельское поселение
Сакского района

Номер	X	Y
22	4357489,73	5027540,19
30	4359018,71	5029275,61
48	4363288,66	5028099,02
56	4363499,29	5025453,12
69	4366379,68	5025201,35
74	4366282,10	5023788,25
80	4367525,43	5023202,59
84	4367533,96	5023166,81
88	4367822,35	5021171,34
93	4364078,22	5021167,17
100	4364050,59	5019505,47
106	4362452,96	5019325,82
110	4362865,35	5017141,40
114	4361769,22	5017046,68
115	4361683,24	5017663,76
127	4359325,48	5017638,33
155	4358301,98	5014610,94
160	4357294,54	5014529,31
164	4355998,86	5014491,20
165	4356021,26	5014083,11
175	4352226,59	5013919,88
182	4349125,70	5013767,67
196	4348934,95	5018647,18
197	4349346,99	5018670,60
202	4349708,74	5018667,56
218	4350618,23	5018733,45
250	4350748,18	5019437,90
252	4351406,27	5019893,01
263	4350791,04	5021218,82
393	4349450,35	5019467,45
399	4349444,00	5019194,86
431	4348920,48	5019136,32
436	4347895,47	5019471,56
195	4348935,39	5018268,39

Муниципальное образование Виноградовское сельское поселение Сакского района

Начальной точкой границы Виноградовского сельского поселения является точка 1, расположенная на границе Виноградовского сельского поселения Сакского района и Новоселовского сельского поселения Раздольненского района.

От точки 1 граница проходит в восточном направлении на протяжении 2 679 метров по линии электропередач до точки 7 лесополоса.

От точки 7 граница проходит в северном направлении на протяжении 681.6 метров вдоль лесополосы до точки 11 полевая дорога.

От точки 11 граница проходит в северо-восточном направлении на протяжении 830 метров вдоль лесополосы до точки 13 лесополоса.

От точки 13 граница проходит в северо-западном направлении на протяжении 240 метров вдоль лесополосы до точки 14 расположенной на стыке границ Виноградовского сельского поселения Сакского района, Новоселовского сельского поселения Раздольненского района и Сусанинского сельского поселение Первомайского района.

От точки 14 граница проходит по территории Виноградовского сельского поселения Сакского района и Сусанинского сельского поселение Первомайского района в восточном направлении на протяжении 2 161 метров по полевой дороге, пересекая Сакский канал до точки 19 лесополоса.

От точки 19 граница проходит в юго-восточном направлении на протяжении 1 240 метров через сельскохозяйственные угодья до точки 20.

От точки 20 граница проходит в восточном направлении на протяжении 1 860 метров через сельскохозяйственные угодья до точки 27

От точки 27 граница проходит в южном направлении на протяжении 2 007 метров через сельскохозяйственные угодья, далее пересекая Сакский канал вдоль лесополосы до точки 28 расположенной на стыке границ Виноградовского, Сизовского сельского поселения Сакского района и Сусанинского сельского поселение Первомайского района.

От точки 28 граница проходит в западном направлении на протяжении 873 метров вдоль линии электропередач до точки 30 пересечение полевых дорог.

От точки 30 граница проходит в южном направлении на протяжении 4 050 метров по территории Виноградовского и Сизовского сельского поселения Сакского района по полевой дороге до точки 40 пересечение полевой и автомобильной дороги.

От точки 40 граница проходит на запад на протяжении 1 798 метров по северной стороне асфальтированной автомобильной дороги до точки 43 пересечение полевой и автомобильной дороги

От точки 43 граница проходит в южном направлении на протяжении 3138 метров по лесополосе и полевой дороге проходящая через сельскохозяйственные угодья до точки 48 пересечение полевых дорог.

От точки 48 граница проходит на запад на протяжении 2 571 метров по полевой дороге, проходящей через сельскохозяйственные угодья до точки 54 автомобильная дорога.

От точки 54 граница проходит в западном направлении на протяжении 361.5 метров, пересекая автодорогу до точки 57, расположенной на стыке границ муниципального образования Виноградовское, Сизовское и Охотниковское сельское поселение Сакского района

От точки 57 граница проходит в западном направлении на протяжении 2 459 метров по территории Виноградовского и Охотниковского сельского поселения до точки 60 пересечение полевой дороги и линии злектропередач.

От точки 60 граница проходит на север на протяжении 1 587 метров вдоль линии электропередач до точки 61 расположенной на стыке границ муниципального образования Виноградовское, Столбовское и Охотниковское сельское поселение Сакского района.

От точки 61 граница проходит в восточном направлении на протяжении 1 111 метров по полевой дороге проходящая через сельскохозяйственные угодья по территории муниципального образования Виноградовского и Столбовского сельского поселение Сакского района до точки 67 пересечение полевых дорог.

От точки 67 граница проходит в северном направлении на протяжении 2 480 метров вдоль полевой дороги проходящая через сельскохозяйственные угодья до точки 71 примыкание полевой дороги к автомобильной.

От точки 71 граница проходит в западном направлении на протяжении 1 668 метров по южной стороне автомобильной дороге до точки 78 линия электропередач.

От точки 78 граница проходит в северном направлении на протяжении 2 147 метров по линии электропередач до точки 111 расположенной на стыке границ муниципального образования Виноградовского, Столбовского сельского поселения Сакского района и муниципального образования Новоселовского сельского поселения Раздольненского района.

От точки 111 граница проходит в северном направлении по территории Виноградовского сельского поселения Сакского района и Новоселовского сельского поселения Раздольненского район по полевой дороге на протяжении 2 695 метров до точки 116 пересечение полевых дорог.

От точки 116 граница проходит в восточном направлении на протяжении 924 метров по полевой дороге проходящая через сельскохозяйственные угодья до точки 117.

От точки 117 граница проходит в северном направлении на протяжении 908 метров вдоль лесополосы до точки 1, расположенная на границе Виноградовского сельского поселения Сакского района и Новоселовского сельского поселения Раздольненского района.

Карта (схема) гараниц
муниципальное образование Виноградовское сельское поселение
Сакский район

Раздольненский район
Новоселовское СП

Первомайский район
Сусанинское СП

Столбовское СП

Охотниковское СП

Сизовское СП

Виноградово

Луговое

Северное

НОВОСЕЛОВСКОЕ

Встровка

Наумовка

1
7
11
13
19
20
27
28
30
40
43
48
54
57
60
61
67
71
78
111
116
117

Масштаб: 1:50 000

Каталог координат границ МО
Виноградовское сельское поселение
Сакского района

Номер	X	Y
1	4386771,17	5024792,47
7	4389419,21	5024641,26
11	4389345,96	5025313,61
13	4390151,89	5025482,29
14	4390122,62	5025720,66
19	4392245,57	5026069,51
20	4392428,04	5024842,38
27	4394164,23	5024760,19
28	4394407,15	5022767,76
30	4393534,49	5022743,31
40	4393437,36	5018700,84
43	4391640,24	5018645,15
48	4391792,14	5015516,21
54	4389242,17	5015194,80
57	4388903,22	5015139,61
60	4386448,60	5014966,49
61	4386440,71	5016553,00
67	4387551,96	5016553,59
71	4387558,19	5019022,84
78	4385903,78	5019056,21
111	4386035,92	5021153,61
116	4385969,04	5023835,05
117	4386891,57	5023892,17

Муниципальное образование Воробьёвское сельское поселение Сакского района

Начальной точкой границы Воробьёвского сельского поселения является точка 1, расположенная на стыке границ муниципального образования: Веселовского, Штормовского и Воробьёвского сельского поселения Сакского района.

От точки 1 граница проходит в восточном направлении на протяжении 3 838 метров по территории Веселовского и Воробьёвского сельского поселения Сакского района по полевой дороге до точки 11 лесополоса.

до точки 11 граница проходит в юго-восточном направлении на протяжении 410 метров по лесополосе до точки 12 лесопосадка.

От точки 12 граница проходит на восток на протяжении 1 385 метров до точки 17 оросительный канал.

От точки 17 граница проходит в северо-восточном направлении на протяжении 940.5 метров по северной стороне оросительного канала до точки 21 автомобильная дорога.

От точки 21 граница проходит в северо-восточном направлении на протяжении 4 415 метров вдоль автомобильной дороги проходящая с правой стороны оросительного канала до точки 50 полевая дорога.

От точки 50 граница проходит в восточном направлении на протяжении 2 233 метров по полевой дороге проходящая через сельскохозяйственные угодья до точки 61 лесополоса.

От точки 61 граница проходит на юг на протяжении 623 метров по лесополосе до точки 62 линия электропередач.

От точки 62 граница проходит на восток на протяжении 1 107 метров вдоль линия электропередач точки 66 расположенной на стыке границ муниципального образования: Веселовского, Воробьевского и Добрушинского сельского поселения Сакского района.

От точки 66 граница проходит по территории Воробьевского и Добрушинского сельского поселения Сакского района в южном направлении на протяжении 578.6 метров вдоль полевой дороги, до точки 70 сельскохозяйственные угодья.

От точки 70 граница проходит на запад на протяжении 1 140 метров по сельскохозяйственным угодьям до точки 77 полевая дорога.

От точки 77 граница проходит в южном направлении на протяжении 3 874 метров по полевой дороге до точки 81 расположенной на стыке границ муниципального образования: Ромашкинского, Добрушинского и Воробьевского сельского поселения Сакского района.

От точки 81 граница проходит в западном направлении на протяжении 1 554 метров по территории Ромашкинского и Воробьевского сельского поселения Сакского района вдоль линии электропередач до точки 91 полевая дорога.

От точки 91 граница проходит в юго-западном направлении на протяжении 2 101 метров по территории до точи 101 автомобильная дорога «Черноморское - Евпатория».

От точки 101 граница проходит на юго-восток на протяжении 1 101 метров по автодороге «Черноморское - Евпатория» до точки 102 лесополоса.

От точки 102 граница проходит на юг на протяжении 349.4 по лесополосе до точки 107 лесополоса.

От точки 107 граница проходит в западном направлении на протяжении 3 339 метров вдоль лесополосы до точки 116 оросительный канал.

От точки 116 граница проходит на юг на протяжении 1 718 метров по левой стороне оросительного канала до точки 117 расположенной на стыке границ муниципального образования: Ромашкинского, Молочненского и Воробьевского сельского поселения Сакского района.

От точки 117 граница проходит на запад на протяжении 2 345 метров по территории Молочненского и Воробьевского сельского поселения Сакского района по полевой дороге до точки 126 лесополоса.

От точки 126 граница проходит на юг на протяжении 272.8 метров вдоль лесополосы до точки 128 лесополоса.

От точки 128 граница проходит на запад на протяжении 1 630 метров вдоль лесополосы до точки 129 линия электропередач.

От точки 129 граница проходит на юго-запад на протяжении 1 173 метров по линия электропередач до точки 134 автомобильная дорога.

От точки 134 граница проходит на северо-запад на протяжении 1 556 метров вдоль автомобильной дороги до точки 135 расположенной на стыке границ муниципального образования: Штормовского, Воробьевского и Молочненского сельского поселения Сакского района.

От точки 135 граница проходит на север на протяжении 2 297 метров по территории Штормовского и Воробьевского сельского поселения Сакского района по лесополосе до точки 139 пересечение полевых дорог.

От точки 139 граница проходит на восток на протяжении 664.6 метров по полевой дороге до точки 140 лесополоса.

От точки 140 граница проходит на север на протяжении 4 866 метров по лесополосе до точки 1 расположенной на стыке границ муниципального образования: Веселовского, Штормовского и Воробьёвского сельского поселения Сакского района.

Карта (схема) гарниц
муниципальное образование Воробьёвкое сельское поселение
Сакский район

Веселовское СП

Добрушинское СП

Штормовское СП

Ромашкинское СП

Молочненское СП

1 11 12 17 21 61 62 66 70 77 81 91 101 102 107 116 117 126 129 134 135 139 140

НОВООЗЕРНОЕ АЦЗ

Порфирьевка

Шаумян (Наташино)

Воробьевка АЦЗ

Известковое

Шишкино

Фурманово

Приветное

Абрикосовка

Колоски

Штормовое АЦЗ

Ромашкино АЦЗ

Масштаб: 1:50 000

Каталог координат границ МО
Воробьевское сельское поселение
Сакского района

Номер	X	Y
11	4356021,26	5014083,11
12	4355998,86	5014491,20
17	4357367,92	5014500,86
21	4358301,98	5014610,94
50	4359450,20	5017639,23
61	4361683,24	5017663,76
62	4361769,22	5017046,68
66	4362865,35	5017141,40
70	4362975,46	5016581,75
77	4361841,03	5016473,26
81	4361930,78	5012612,85
91	4360380,48	5012614,18
101	4360138,09	5010527,36
102	4360735,33	5009601,85
107	4360710,97	5009263,16
116	4357381,85	5009208,26
117	4357558,17	5007499,20
126	4355216,96	5007469,94
128	4355241,63	5007198,30
129	4353611,61	5007180,85
134	4353160,22	5006097,83
135	4351752,02	5006760,82
139	4351807,40	5009042,71
140	4352471,76	5009060,14

Муниципальное образование Геройское сельское поселение

Сакского района

Начальной точкой границы Геройского сельского поселения является точка 1, расположенная на стыке границ муниципального образования Геройского, Митяевского и Ореховского сельского поселения Сакского района.

От точки 1 граница проходит по территории Геройского и Митяевского муниципального образования Сакского района в северо-восточном направлении на протяжении 3 039 метров вдоль линии электропередач расположенной с северной стороны железной пороги до точки 7 расположенная на стыке границ муниципального образования Геройского, Митяевского и Крымского сельского поселения Сакского района.

От точки 7 граница проходит по территории Геройского и Крымского муниципального образования Сакского района в северо-восточном направлении на протяжении 4 349 метров вдоль линии электропередач расположенной с северной стороны железной дороги до точки 14.

От точки 14 граница проходит в северо-восточном направлении на протяжении 1 207 метров по полевой дороге проходящая по северной стороне вокруг села Яркое Геройского сельского поселения до точки 31 пересечение полевой и автомобильной дороги.

От точки 31 в северо-восточном направлении на протяжении 340 метров вдоль автомобильной дороги до пересечения с улицей Кирова точка 35 пересечение автомобильных дорог.

От точки 35 граница проходит в юго-восточном направлении на протяжении 370.4 метров вдоль по улице Кирова до точки 45 расположенной на левой стороне Сакского канала.

От точки 45 граница проходит в южном направлении на протяжении 7403 метров по левой стороне Сакского канала до точки 60.

От точки 60 на юг на протяжении 500 метров граница пересекает Сакский канал до точки 61 расположенной на стыке границ муниципального образования: Геройского, Крымского сельского поселения Сакского района и Скворцовского муниципального образования Симферопольского района.

От точки 61 граница проходит на запад на протяжении 2960 метров вдоль линии электропередач и фруктовых садовых участков до точки 63 расположенная на стыке границ муниципального образования: Геройского, Ореховского сельского поселения Сакского района и Скворцовского муниципального образования Симферопольского района.

От точки 63 граница проходит на запад на протяжении 2 019 метров по территории Геройского и Ореховского сельского поселения Сакского района вдоль автомобильной дороги до точки 71 пересечение полевой и автодороги.

От точки 71 граница проходит на север на протяжении 3 403 метров по полевой дороге проходящая через сельскохозяйственные угодья до точки 84 пересечение полевых дорог.

От точки 84 граница проходит на запад на протяжении 2 965 метров по полевой дороге проходящая через сельскохозяйственные угодья до точки 90 пересечение лесополосы и автодороги.

От точки 90 граница проходит на север на протяжении 3 020 метров вдоль лесополосы, пересекая железнодорожные пути до точки до точки 1 расположенной на стыке границ муниципального образования: Геройского, Митяевского и Ореховского сельского поселения Сакского района.

Карта (схема) границ
муниципальное образование Геройское сельское поселение
Сакский район

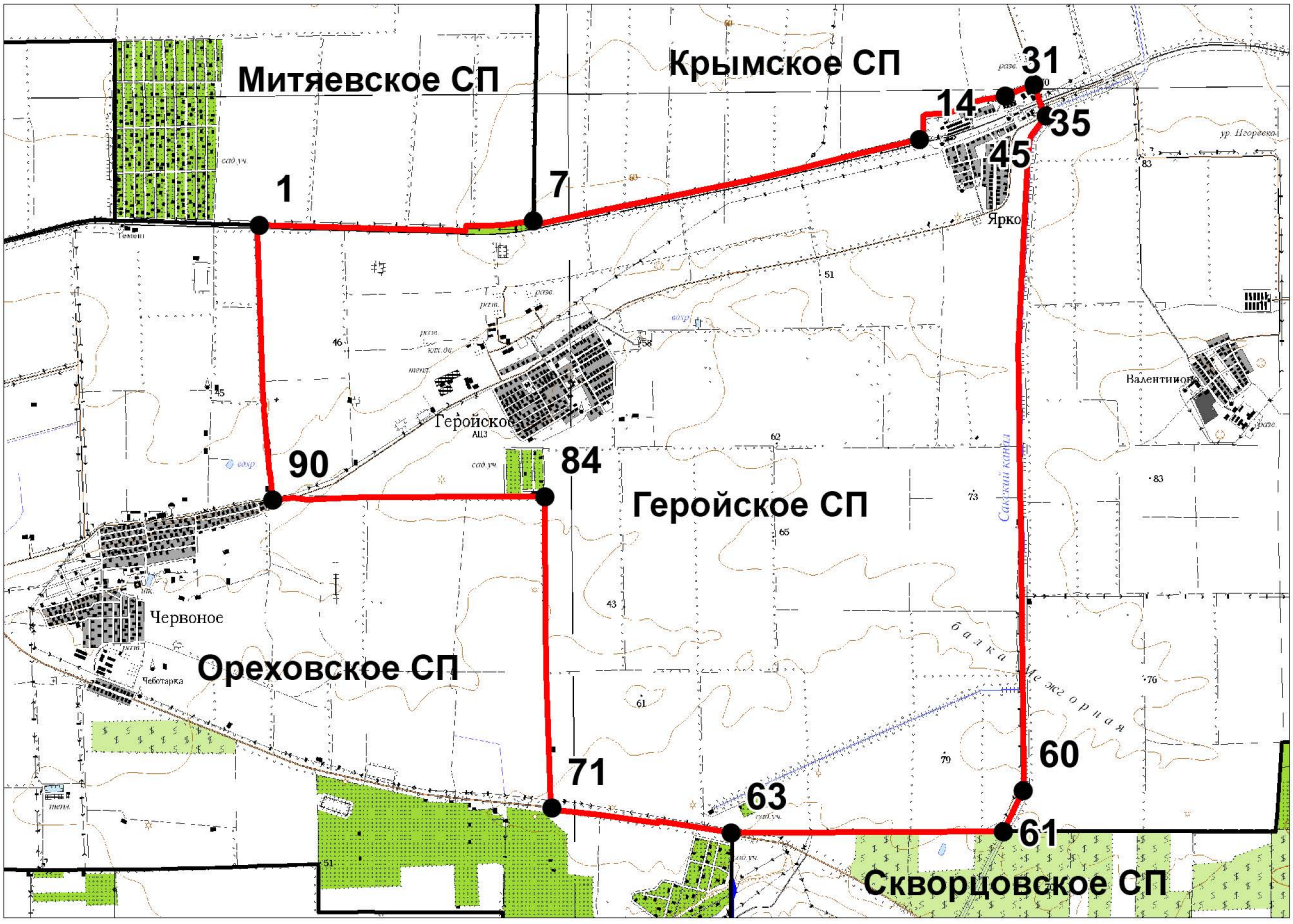

Масштаб: 1:50 000

Каталог координат границ МО
Геройское сельское поселение
Сакского района

Номер	X	Y
1	4394920,55	4993652,89
7	4397904,04	4993724,64
14	4402102,49	4994636,07
31	4403032,80	4995110,47
35	4403346,54	4995240,18
45	4403478,49	4994898,68
60	4403273,18	4987556,76
61	4403058,82	4987105,15
63	4400095,93	4987076,33
71	4398145,06	4987330,03
84	4398047,27	4990721,44
90	4395085,89	4990663,88

Муниципальное образование Добрушинское сельское поселение Сакского района

Добрушинское сельское поселение состоит из двух контуров, начальной точкой границы первого контура Добрушинского сельского поселения начинается с точки 1, расположенной на стыке границ муниципального образования: Добрушинского сельского поселения Сакского района и Березовского и Серебрянского сельского поселения Раздольненского района.

От точки 1 граница проходит на восток на протяжении 2 509 метров по территории: Добрушинского сельского поселения Сакского района и Серебрянского сельского поселения Раздольненского района вдоль линии электропередач пересекая балку Каймачинская до точки 4 полевая дорога.

От точки 4 граница проходит на юг на протяжении 1 811 метров по полевой дороге до точки 5 полевая дорога.

От точки 5 граница проходит на юго-восток на протяжении 4 381 метров по полевой дороге до точки 9 лесополоса.

От точки 9 граница проходит на север на протяжении 1 001 метров по лесополосе до точки 10 расположенной на стыке границ муниципального образования: Добрушинского сельского поселения Сакского района и Зиминского и Серебрянского сельского поселения Раздольненского района.

От точки 10 граница проходит на восток на протяжении 1 213 метров по территории: Добрушинского сельского поселения Сакского района и Зиминского сельского поселения Раздольненского района по территории сельскохозяйственных угодий до точки 11 лесополоса.

От точки 11 граница проходит на юг на протяжении 5 278 метров по лесополосе до точки 15 полевая дорога.

От точки 15 граница проходит на запад на протяжении 1 217 метров по полевой дороге до точки 16 лесополоса.

От точки 16 граница проходит в юг – западном направлении на протяжении 1 049 метров по лесополосе до точки 18 лесопосадка.

От точки 18 граница проходит в западном направлении на протяжении 949.7 метров по лесопосадке до точки 19 полевая дорога.

От точки 19 граница проходит на юг на протяжении 2 685 метров по полевой дороге, пересекая оросительный канал до точки 24 расположенной на стыке границ муниципального образования: Добрушинского, Кольцовского сельского поселения Сакского района и Зиминского сельского поселения Раздольненского района.

От точки 24 граница проходит на юг на протяжении 627.3 метров по территории Добрушинского и Кольцовского сельского поселения Сакского района по полевой дороге до точки 25 полевая дорога.

От точки 25 граница проходит в западном направлении на протяжении 4 033 метров по полевой дороге до точки 49 пересечение полевой дороги и лесополосы.

От точки 49 граница проходит в западном направлении на протяжении 1 384 метров по лесополосе вдоль Черноморского канала до точки 53 расположенной на стыке границ муниципального образования: Добрушинского, Кольцовского и Веселовского сельского поселения Сакского района.

От точки 53 граница проходит в западном направлении на протяжении 37.40 метров по территории Добрушинского и Веселовского сельского поселения Сакского района по автодороге «Славянское-Евпатория» пересекая Черноморский канала до точки 54 лесополоса.

От точки 54 граница проходит в северо-западном направлении на протяжении 1 378 метров пересекая автодорогу «Славянское - Евпатория» по лесополосе до точки 63 полевая дорога.

От точки 63 граница проходит в северо-восточном направлении на протяжении 1 420 метров по полевой дороге до точки 66 лесополоса.

От точки 66 граница проходит в юго-западном направлении на протяжении 2 924 метров вдоль лесополосы до точки 78 лесопосадка.

От точки 78 граница проходит в северо-западном направлении на протяжении 2 665 метров по лесопосадке до точки 89 расположенной на стыке границ муниципального образования: Добрушинского, Веселовского сельского поселения Сакского района и Красноярского сельского поселения Черноморского района.

От точки 89 граница проходит на восток на протяжении 2 049 метров по территории Добрушинского сельского поселения Сакского района и

Красноярского сельского поселения Черноморского район по полевой дороге до точки 94 лесополоса.

От точки 94 граница проходт на север на протяжении 1 188 метров по лесополосе с восточной стороны песчаного карьера до точки 99 расположенной на стыке границ муниципального образования: Добрушинского сельского поселения Сакского района, Красноярского сельского поселения Черноморского район и Березовского сельского поселения Раздольненского района.

От точки 99 граница проходит в восточном направлении на протяжении 3 089 метров по территории Добрушинского сельского поселения Сакского района и Березовского сельского поселения Раздольненского района, вдоль лесополосы до точки 101 лесополоса.

От точки 101 граница проходит на север на протяжении 1 631 метров вдоль лесополосы до точки 104 сельскохозяйственные угодья

От точки 104 граница проходит в северо-западном направлении на протяжении 2 811 метров по территории сельскохозяйственных угодий, пересекая балку Каймачинская до точки 107 лесополоса

От точки 107 граница проходит в северо-западном направлении на протяжении 1 066 метров вдоль лесополосы до точки 1 расположенной на стыке границ муниципального образования: Добрушинского сельского поселения Сакского района и Березовского и Серебрянского сельского поселения Раздольненского района.

Границы второго контура Добрушинского сельского поселения является точка 270, расположенная на территории муниципального образования: Веселовского и Добрушинского сельского поселения Сакского района на пересечении полевой дороги и линии электропередач.

От точки 270 граница проходит в северо-восточном направлении на протяжении 1 592 метров по территории Веселовского и Добрушинского сельского поселения Сакского района вдоль линии электропередач до точки 272 полевая дорога.

От точки 272 граница проходит на север на протяжении 1 669 метров по полевой дороге проходящая с восточной стороны плодовых садов до точки 109 автомобильная дорога «Черноморское - Евпатория до а/д Славянское-Евпатория»

От точки 109 граница проходит в восточном направлении на протяжении 3 748 метров по лесополосе вдоль автодороги «Черноморское - Евпатория до а/д Славянское-Евпатория» до точки 114 расположенной на стыке границ муниципального образования: Добрушинского, Веселовского и Кольцовского сельского поселения Сакского района.

От точки 114 граница проходит на юго-восток на протяжении 1 386 метров по границе территории: Добрушинского и Кольцовского сельского поселения Сакского района вдоль автодороги «Славянское - Евпатория» до точки 119 лесополоса.

От точки 119 граница проходит на восток на протяжении 4 362 метров по лесополосе до точки 129 сельскохозяйственные угодья.

От точки 129 граница проходит на юг на протяжении 2 581 метров по территории сельскохозяйственных угодий до точки 155 лесополоса.

От точки 155 граница проходит на запад на протяжении 998.2 метров по лесополосе до точки 161 пересечение лесополосы.

От точки 161 граница проходит в юго-западном направлении на протяжении 2 962 метров по лесополосе до точки 182 лесопосадка.

От точки 182 граница проходит в западном направлении на протяжении 927.8 метров по лесопосадке до точки 185 расположенной на стыке границ муниципального образования: Добрушинского, Суворовского и Кольцовского сельского поселения Сакского района.

От точки 185 граница проходит в западном направлении на протяжении 3 699 метров по границе территории: Добрушинского и Суворовского сельского поселения Сакского района по полевой дороге до точки 204 расположенной на стыке границ муниципального образования: Добрушинского, Суворовского и Ромашкинского сельского поселения Сакского района.

От точки 204 граница проходит в западном направлении на протяжении 1 300 метров по границе территории: Добрушинского и Ромашкинского сельского поселения Сакского района пересекая автодорогу по лесополосе до точки 208 полевая дорога.

От точки 208 граница проходит в южном направлении на протяжении 1 182 метров по полевой дороге до точки 211 автомобильная дорога на село Известное.

От точки 211 граница проходит на юго-восток на протяжении 52.34 метров вдоль автодороги на село Известное до точки 212 лесополоса.

От точки 212 граница проходит на юг на протяжении 370.1 метров по лесополосе до точки 213 линии электропередач.

От точки 213 граница проходит в западном направлении на протяжении 3 224 метров вдоль линии электропередач до точки 249 расположенной на стыке границ муниципального образования: Добрушинского, Воробьевского и Ромашкинского сельского поселения Сакского района.

От точки 249 граница проходит в северном направлении на протяжении 3 874 метров по территории Добрушинского и Воробьевского сельского поселения Сакского района по полевой дороге до точки 253 сельскохозяйственные угодья.

От точки 253 граница проходит в восточном направлении на протяжении 1 140 метров по территории сельскохозяйственных угодий до точки 260 полевая дорога.

От точки 260 граница проходит на север на протяжении 578.6 метров по полевой дороге до точки 264 расположенной на стыке границ муниципального образования: Добрушинского, Воробьевского и Веселовского сельского поселения Сакского района.

От точки 264 граница проходит на северо-запад на протяжении 2 255 метров по территории: Добрушинского и Веселовского сельского поселения Сакского района по лесополосе с западной стороны плодовых садов до точки 270 расположенной на территории муниципального образования: Веселовского и Добрушинского сельского поселения Сакского района на пересечении полевой дороги и линии электропередач.

Карта (схема) гараниц
муниципальное образование Добрушинское сельское поселение
Сакский район

Березовское СП

Красноярское СП

Красноярское

Ленское

Добрушинское СП

Веселовское СП

Зиминское СП

Наташино
(Караево)

Власпос

Елизаветово

Солдатское

Шалашин

Добрушино

Огневое

Воробьевское СП

Кольцовское СП

Суворовское СП

Ромашкинское СП

Известковое

Нива2

Кольцово

Великое

1 4 5 9 10 11 15 16 18 19 24 25 49 53 54 63 66 78 89 94 99 101 104 107 109 114 119 129 155 161 182 185 204 208 211 249 253 260 264 270 272

Масштаб: 1:50 000

Каталог координат границ МО
Добрушинское сельское поселение
Сакского района

Номер	X	Y
4	4369812,14	5034393,02
5	4369808,32	5032582,07
9	4374173,21	5032215,59
10	4374246,41	5033214,23
11	4375457,35	5033139,47
15	4375044,98	5027877,20
16	4373829,38	5027933,38
18	4373780,51	5026885,61
19	4372830,78	5026882,13
24	4372915,92	5024228,13
25	4372924,58	5023600,86
49	4368910,24	5023301,58
53	4367533,96	5023166,81
54	4367526,17	5023197,32
63	4366282,10	5023788,25
66	4366384,33	5025199,98
78	4363499,50	5025449,99
89	4363288,66	5028099,02
94	4365328,30	5028168,42
99	4365345,28	5029356,30
101	4368433,22	5029292,82
104	4368419,13	5030923,39
107	4367361,87	5033527,96
109	4364078,22	5021167,17
114	4367822,35	5021171,34
119	4367974,96	5019793,65
129	4372324,55	5019774,65
155	4372165,89	5017203,87
161	4371180,21	5017199,70
182	4371035,17	5014249,64
185	4370107,43	5014259,68
204	4366432,42	5014228,53
208	4365134,84	5014158,01
211	4365102,71	5012976,62
212	4365150,27	5012954,76
213	4365112,45	5012586,57
249	4361930,78	5012612,85
253	4361841,03	5016473,26
260	4362975,46	5016581,75
264	4362865,35	5017141,40
270	4362464,32	5019342,82
272	4364048,59	5019503,10

Муниципальное образование Зерновское сельское поселение

Сакского района

Начальной точкой границы Зерновского сельского поселения является точка 1, расположенная на пересечении полевой дороги и лесополосы на территории Сизовского и Зерновского сельского поселения Сакского района.

От точки 1 граница проходит в восточном направлении на протяжении 3 450 метров по полевой дороге до точки 5 расположенной на стыке границ муниципального образования: Сизовского, Зерновского сельского поселения Сакского района и Краснознаменского сельского поселения Красногвардейского района.

От точки 5 граница проходит на юг на протяжении 5 026 метров вдоль линии электропередач до точки 10 автомобильная дорога.

От точки 10 граница проходит в восточном направлении на протяжении 2 280 метров по автомобильной дороге до точки 13 пересечение автодороги на с. Зерновое Зерновского сельского поселения и автодороги Красноперекопск — Симферополь.

От точки 13 граница проходит в юго-восточном направлении на протяжении 5 325 метров вдоль автодороги Красноперекопск — Симферополь до точки 26 расположенной на стыке границ муниципального образования: Зерновского сельского поселения Сакского района, Краснознаменского сельского поселения Красногвардейского района и Журавлевского сельского поселения Симферопольского района.

От точки 26 граница проходит в юго-восточном направлении на протяжении 6 165 метров по территории Зерновского сельского поселения Сакского района и Журавлевского сельского поселения Симферопольского района вдоль автодороги Красноперекопск - Симферополь до точки 32 расположенной на пересечении автодороги Красноперекопск – Симферополь и лесополосы.

От точки 32 граница проходит на запад на протяжении 4 630 метров по лесополосе до точки 37 автодорога с. Низинное – с. Крымское.

От точки 37 граница проходит на запад на протяжении 1 100 метров на восток вдоль автодороги с. Низинное – с. Крымское до точки 38 расположенной на стыке границ муниципального образования: Зерновского,

Крымского сельского поселения Сакского района и Журавлевского сельского поселения Симферопольского района.

От точки 38 граница проходит на север на протяжении 430 метров по территории Зерновского и Крымского сельского поселения Сакского района вдоль автодороги с. Низинное – с. Крымское до точки 41 расположенной на стыке границ муниципального образования: Крайненского, Крымского и Зерновского сельского поселения Сакского района.

От точки 41 граница проходит на север по территории Крайненского и Зерновского сельского поселения Сакского района на протяжении 6 555 метров по грунтовой дороге расположенной с правой стороны Сакского канала до точки 56 акведук через Сакский канал.

От точки 56 пересекая Сакский канал, а затем по линии электропередач граница проходит в западном направлении на протяжении 4890 метров до точки 60 пересечение полевых дорога.

От точки 60 граница проходит в северном направлении на протяжении 2 500 метров по полевой дороге до точки 62 расположенной на стыке границ муниципального образования: Крайненского, Сизовского и Зерновского сельского поселения Сакского района.

От точки 62 граница проходит на восток на протяжении 500 метров по территории Сизовского и Зерновского сельского поселения Сакского района по полевой дороге проходящая через сельхозугодия до точи 63 полевая дорога.

От точки 63 граница проходит на север на протяжении 3990 метров по полевой дороге до точки 71 сельскохозяйственные угодья.

От точки 71 граница проходит в восточном направлении на протяжении 860 по территории сельскохозяйственных угодий до точки 75 Сакский канал.

От точки 75 граница проходит в восточном направлении на протяжении 150 метров через Сакский канал до точки 76 пересечение полевых дорог.

От точки 76 граница проходит на восток на протяжении 1 000 метров по полевой дороге до точки 77 лесопосадка.

От точки 77 граница проходит на север на протяжении 3 010 метров вдоль лесопосадки до точки 1 расположенной на пересечении полевой

дороги и лесополосы на территории Сизовского и Зерновского сельского поселения Сакского района.

Карта (схема) гараниц
муниципальное образование Зерновское сельское поселение
Сакский район

Сизовское СП

Краснознаменское СП
Красногвардейского района

Крайненское СП

Крымское СП

Журавлевское СП
Симферопольского района

Водопойное

Рогово

Трактовое

Симоненко

Зерновое

Крайнее

Крымское

Низинное

Сторожевое

Сакский канал

1 5 10 13 26 32 37 38 41 56 60 62 63 71 75 76 77

Масштаб: 1:50 000

Каталог координат границ МО
Зерновское сельское поселение
Сакского района

Номер	X	Y
1	4405625,94	5013895,38
5	4409075,41	5013949,39
10	4408694,27	5008938,29
13	4410973,22	5008980,56
26	4412707,05	5003955,07
32	4414489,43	4998054,17
37	4409860,77	4997961,27
38	4408763,34	4997917,61
41	4408331,48	4997887,31
56	4408195,46	5004434,14
60	4403304,51	5004364,35
62	4403226,45	5006845,93
63	4403724,36	5006860,81
71	4403671,14	5010840,91
75	4404519,38	5010861,78
76	4404670,17	5010860,97
77	4405672,79	5010884,04

Муниципальное образование Ивановское сельское поселение

Сакского района

Начальной точкой границы Ивановского сельского поселения является точка 6, расположенная на территории муниципального образования: Ореховского и Ивановского сельского поселения Сакского района на пересечении автомобильной дороги и дороги «Саки - Орловка».

От точки 6 граница проходит в восточном направлении на протяжении 5 304 метров, пересекая автодорогу «Саки - Орловка» по полевой дороге до точки 50 лесополоса.

От точки 50 граница проходит на юг на протяжении 527 метров по лесополосе, до точки 52 пересечение лесополосы и полевой дороги.

От точки 52 граница проходит в восточном направлении на протяжении 2 005 метров по полевой дороге до точки 60 линия электропередач.

От точки 60 граница проходит на юг на протяжении 220 метров по линии электропередач до точки 61 линия электропередач.

От точки 61 граница проходит на восток на протяжении 520 метров вдоль линии электропередач проходящая с южной стороны садов виноградников до точки 67 сельскохозяйственные угодья.

От точки 67 граница проходит на юг на протяжении 195 метров по территории сельскохозяйственных угодий до точки 68 сельскохозяйственные угодья.

От точки 68 граница проходит на восток на протяжении 1 944 метров по территории сельскохозяйственных угодий до точки 69 расположенной на стыке границ муниципального образования: Ивановского, Ореховского сельского поселения Сакского района и Скворцовского сельского поселения Симферопольского района.

От точки 69 граница проходит на юг на протяжении 665 метров по территории Ивановского сельского поселения Сакского района и Скворцовского сельского поселения Симферопольского района вдоль автодороги на очистные сооружения до точки 72 линия электропередачи.

От точки 72 граница проходит в восточном направлении на протяжении 2 117 линия электропередач до точки 75 лесополоса.

От точки 75 граница проходит в юго-восточном направлении на протяжении 1 927 метров по лесополосе до точки 78 сельскохозяйственные угодья.

От точки 78 граница проходит в юго-западном направлении на протяжении 1 352 метров по территории сельскохозяйственных угодий, пересекая Таксабинскую балку до точки 82 полевая дорога.

От точки 82 граница проходит в западном направлении на протяжении 830 метров по полевой дороге до точки 83 редколесье.

От точки 83 граница проходит в северо-западном направлении на протяжении 1 025 метров по редколесью до точки 93 лесополоса.

От точки 93 граница проходит в южном направлении на протяжении 990 метров по лесополосе до точки 95 расположенная на стыке границ муниципального образования: Ивановского сельского поселения Сакского района и Скворцовского, Николаевского сельского поселения Симферопольского района.

От точки 95 граница проходит на запад на протяжении 5 710 метров по территории Ивановского сельского поселения Сакского района и Николаевского сельского поселения Симферопольского района вдоль лесополосы до точки 102 полевая дорога.

От точки 102 граница проходит на юг на протяжении 300 метров по полевой дороге до точки 104 лесополоса.

От точки 104 граница проходит в западном направлении на 2 460 метров по лесополосе до точки 108 расположенная на стыке границ муниципального образования: Ивановского, Фрунзенского сельского поселения Сакского района и Николаевского сельского поселения Симферопольского района.

От точки 108 граница проходит в северо-западном направлении на протяжении 1 080 метров по территории Ивановского и Фрунзенского сельского поселения Сакского района вдоль автомобильной дороги «Саки-Орловка» до точки 111 лесопосадка.

От точки 111 граница проходит в западном направлении на протяжении 3 910 метров по лесопосадки до точки 119 полевая дорога.

От точки 119 граница проходит на север на протяжении 710 метров по полевой дороге проходящая с восточной стороны садов виноградников до точки 121 полевая дорога вдоль озера Кизыл-Яр.

От точки 121 граница проходит в северо-восточном направлении на протяжении 980 метров по полевой дороге проходящая вдоль озера Кизыл-Яр до точки 133.

От точки 133 граница проходит в северном направлении на протяжении 1 172 метров по акватории озера Кизыл-Яр до точки 134 расположенная на стыке границ муниципального образования: Ивановского, Фрунзенского и Ореховского сельского поселения Сакского района.

От точки 134 граница проходит в северном направлении на протяжении 2 727 метров по территории Ивановского и Ореховского сельского поселения Сакского района по полевой дороге до точки 1 сельскохозяйственные угодья.

От точки 1 граница проходит в северо-восточном направлении на протяжении 440 метров по территории сельскохозяйственных угодий до точки 4 линия электропередач.

От точки 4 граница проходит в восточном направлении на протяжении 820 метров вдоль линии электропередач до точки 6 расположенная на территории муниципального образования: Ореховского и Ивановского сельского поселения Сакского района на пересечении автомобильной дороги и дороги «Саки-Орловка».

Карта (схема) гараниц
муниципальное образование Ивановское сельское поселение
Сакский район

Ореховское СП

Скворцовское СП
Симферопольский район

Николаевское СП
Симферопольский район

Фрунзенское СП

1
4
6
50
52
60
61
67
69
72
75
78
82
83
93
95
102
104
108
111
119
121
133
134

Ивановка
Чеботарка
Черное
Фрунзе
Тепловка
Передовое
Ключевое
Петровка
Александровка
Жаворонки

оз.Кизыл-Яр(сол.)
оз.Богайлы
вдхр.Межгорное
возвышенность Красная Горка
балка Межгорная

Масштаб: 1:50 000

Каталог координат границ МО
Ивановское сельское поселение
Сакского района

Номер	X	Y
1	4986561,21	4389134,43
4	4986634,20	4389516,84
6	4986634,25	4390336,67
50	4986701,79	4395601,27
54	4986177,30	4395617,55
62	4986186,31	4397622,37
63	4985964,58	4397628,38
69	4985972,05	4398149,88
70	4985733,82	4398161,07
74	4985763,62	4400104,97
77	4985154,20	4400090,76
80	4985098,65	4402207,01
82	4983209,40	4402508,54
88	4981862,42	4402286,21
89	4981855,63	4401458,70
99	4982182,41	4400902,20
101	4981195,25	4400921,24
108	4981101,67	4395213,53
109	4980805,70	4395217,65
119	4980773,84	4392762,73
122	4981633,10	4392118,28
130	4981559,59	4388204,26
132	4982267,10	4388200,87
144	4982663,42	4389061,81
145	4983834,93	4389090,11

Муниципальное образование Кольцовское сельское поселение

Сакского района

Начальной точкой границы Кольцовского сельского поселения является точка 1, расположенная на границе Кольцовского и Добрушинского сельского поселения Сакского района.

От точки 1 граница проходит в восточном направлении на протяжении 1 366 метров вдоль лесопосадки расположенной с южного берега Черноморского канала до точки 5 пересечение полевых дорог.

От точки 5 граница проходит в восточном направлении на протяжении 3 970 метров по полевой дороге до точки 28 пересечение полевых дорог.

От точки 28 граница проходит в северном направлении на протяжении 627.3 метров по полевой дороге до точки 29 расположенной на стыке границ Кольцовского, Добрушинского сельского поселения Сакского района и Зиминского сельского поселения Раздольненского района.

От точки 29 граница проходит в восточном направлении на протяжении 2 501 метров по территории Кольцовского сельского поселения Сакского района и Зиминского сельского поселения Раздольненского района по лесопосадке до точки 34 расположенной на стыке границ Кольцовского, Столбовского сельского поселения Сакского района и Зиминского сельского поселения Раздольненского района.

От точки 34 граница проходит в южном направлении на протяжении 4 360 метров по территории Кольцовского и Столбовского сельского поселения Сакского района вдоль полевой дороги до точки 70 пересечение лесополосы.

От точки 70 в юго-западном направлении на протяжении 4 485 метров граница проходит по лесопосадке до точки 94 пересечение лесополосы.

От точки 94 граница проходит в восточном направлении на протяжении 1 597 метров вдоль лесопосадки проходящая через сельскохозяйственные угодья до точки 96 пересечение лесополосы.

От точки 96 граница проходит в южном направлении на протяжении 1 737 метров по лесопосадке до точки 104 пересечение лесополосы и полевой дороги.

От точки 104 граница проходит на восток на протяжении 475 метров по полевой дороге до точки 108 расположенной на стыке границ Кольцовского, Столбовского и Вересаевского сельского поселения Сакского района.

От точки 108 граница проходит в юго-западном направлении на протяжении 4 174 метров по территории муниципального образования Кольцовского и Вересаевского сельского поселения Сакского района вдоль Евпаторийского шоссе до точки 117 пресечение автодороги и линии электропередач.

От точки 117 граница проходит на запад на протяжении 4 810 метров вдоль линии электропередач до точки 128 пресечение полевой дороги и линии электропередач.

От точки 128 граница проходит на север на протяжении 4 016 метров по полевой дороге, проходящая через сельскохозяйственные угодья до точки 136 расположенной на стыке границ муниципального образования Кольцовского, Суворовского и Добрушинского сельского поселения Сакского района.

От точки 136 граница проходит по территории Кольцовского и Добрушинского сельского поселения Сакского района в восточном направлении на протяжении 947 метров по лесопосадке до точки 141 пересечение полевой дороги и лесополосы.

От точки 141 граница проходит на север на протяжении 2 974 метров вдоль лесополосы до точки 163 пересечение лесополосы.

От точки 163 граница проходит на восток на протяжении 968 метров по лесополосе до точки 166 пересечение полевой дороги и лесополосы.

От точки 166 граница проходит в северном направлении на протяжении 2 610 метров по полевой дороге проходящая через сельскохозяйственные угодья до точки 193 пересечение полевой дороги и лесополосы.

От точки 193 граница проходит в западном направлении на протяжении 4 333 метров по лесополосе до точки 202 пересечение автодороги и лесополосы.

От точки 202 граница проходит в северо-западном направлении на протяжении 1 386 метров вдоль автомобильной дороги до точки 207

расположенной на стыке границ муниципального образования Кольцовского, Веселовское и Добрушинского сельского поселения Сакского района.

От точки 207 граница проходит по территории Кольцовского и Веселовского сельского поселения Сакского района в северо-западном направлении на протяжении 2 017 метров вдоль автомобильной дороги до точки 211 расположенной на стыке границ муниципального образования Кольцовского, Веселовское и Добрушинского сельского поселения Сакского района.

От точки 211 граница проходит на восток на протяжении 80 метров вдоль лесопосадки расположенной с южной стороны Черноморского канала по территории Кольцовского и Добрушинского сельского поселения Сакского района до точки 1.

Карта (схема) гараниц
муниципальное образование Кольцовское сельское поселение
Сакский район

Зиминское СП

Добрушинское СП

Веселовское СП

Столбовское СП

Кольцовское СП

Суворовское СП

Вересаевское СП

1
5
29
28
34
211
207
202
193
70
163
166
94
96
136
141
104
108
128
117

Елизаветово
Рч-2
ур.Панино
ур.Лепетиха
Тренево
ур. Красновка
Огневое
Добрушино
АЦЗ
разв.Богатое
Нива
Кольцово
АЦЗ
Великое
Вересаево
АЦЗ
Победное
ур.Пятихатка
Балка Таганская

Масштаб: 1:50 000

Каталог координат границ МО
Кольцовское сельское поселение
Сакского района

Номер	X	Y
5	4368965,76	5023331,13
28	4372924,58	5023600,86
29	4372915,92	5024228,13
34	4375412,71	5024327,25
70	4375499,14	5020007,55
94	4375094,88	5015549,94
96	4376690,81	5015592,01
104	4376773,81	5013858,99
108	4377245,86	5013858,05
117	4375000,60	5010357,25
128	4370203,16	5010260,56
136	4370107,43	5014259,68
141	4371044,27	5014260,33
163	4371198,16	5017212,10
166	4372165,89	5017203,87
193	4372302,35	5019794,20
202	4367974,96	5019793,65
207	4367822,35	5021171,34
211	4367533,96	5023166,81

Муниципальное образование Крайненское сельское поселение Сакского района

Начальной точкой границы Крайненского сельского поселения является точка 1, расположенная на пересечении полевых дорог на территории Сизовского и Крайненского сельского поселения Сакского района.

От точки 1 граница проходит в восточном направлении на протяжении 1 722 метров по полевой дороге до точки 7 пересечение лесополосы.

От точки 7 граница проходит на север на протяжении 1 028 метров по лесополосе до точки 9 лесополоса.

От точки 9 граница проходит в восточном направлении на протяжении 4 000 метров по лесополосе до точки 19 лесополоса.

От точки 19 граница проходит в юго-западном направлении на протяжении 4 299 метров вдоль лесополосы, пересекая автомобильную дорогу на с. Водопойное до точки 31 полевая дорога.

От точки 31 граница проходит в восточном направлении на протяжении 3 350 метров по полевой дороге проходящая через сельскохозяйственные угодья до точки 36 расположенной на стыке границ муниципального образования: Сизовского, Крайненского и Зерновского сельского поселения Сакского района.

От точки 36 граница проходит на юг на протяжении 2 483 метров по территории Крайненского и Зерновского сельского поселения Сакского района по лесополосе до точки 38 линия электропередач.

От точки 38 граница проходит на протяжении 4 892 метров на восток вдоль линия электропередач пересекая Сакский канал до точки 42 Сакский канал.

От точки 42 граница проходит на юг на протяжении 6 556 метров по правой стороне Сакского канала до точки 57 расположенной на стыке границ муниципального образования: Крайненского, Крымского и Зерновского сельского поселения Сакского района.

От точки 57 граница проходит на запад на протяжении 1 421 метров по территории Крайненского и Крымского сельского поселения Сакского

района по автодороге между с. Крымское – с. Низинное до точки 60 пересечение полевой и автомобильной дороги.

От точки 60 граница проходит в северном направлении на протяжении 1590 метров по полевой дороге до точки 61 лесополоса.

От точки 61 граница проходит в западном направлении на протяжении 3 760 метров по лесополосе до точки 67 пересечение полевой и автомобильной дороги.

От точки 67 граница проходит на запад на протяжении 1 217 метров по полевой дороге проходящая через урочище Гнездовка до точки 71 сельхозугодия.

От точки 71 граница проходит на север на протяжении 957.5 метров вдоль через урочище Гнездовка до точки 72 лесополоса.

От точки 72 граница проходит в западном направлении на протяжении 2 560 метров по лесополосе проходящая через урочище Гнездовка до точки 79 пересечение лесополосы.

От точки 79 граница проходит в южном направлении на протяжении 3 495 метров по лесополосе до точки 95 пересечение полевых дорог.

От точки 95 граница проходит на запад на протяжении 1 523 метров по полевой дороге до точки 102 расположенной на стыке границ муниципального образования: Крайненского, Крымского и Митяевского сельского поселения Сакского района.

От точки 102 граница проходит на север на протяжении 2 019 метров по территории Крайненского и Митяевского сельского поселения Сакского района по лесополосе до точки 124 лесополоса.

От точки 124 граница проходит на запад на протяжении 1 007 метров по лесополосе до точки 130 полевая дорога.

От точки 130 граница проходит на север на протяжении 3 275 метров по полевой дороге проходящая вдоль плодовых садов до точки 140 лесополоса.

От точки 140 граница проходит в северо-западном направлении на протяжении 1 180 метров по лесополосе, до точки 149 автомобильная дорога на село Митяево Митяевского сельское поселение.

От точки 149 граница проходит в западном направлении на протяжении 440 метров вдоль автомобильной дороги на село Митяево до точки 150 пересечение полевой и автомобильной дороги.

От точки 150 граница проходит в северо-восточном направлении на протяжении 1 256 метров по полевой дороге до точки 153 пересечение полевой дороги и лесополосы.

От точки 153 граница проходит в восточном направлении на протяжении 1 873 метров по лесополосе до точки 156 автомобильная дорога.

От точки 156 граница проходит на север на протяжении 2 669 метров вдоль автомобильной дороги с. Трудовое – с. Водопойное до точки 159 пересечение автодороги и лесополосы.

От точки 159 граница проходит в западном направлении на протяжении 1 397 метров вдоль лесополосы проходящая через сельскохозяйственные угодья до точки 166 песчаный карьер.

От точки 166 граница проходит в северо-западном направлении на протяжении 1 705 метров по территории песчаного карьера до точки 170 расположенной на стыке границ муниципального образования: Крайненского, Сизовского и Митяевского сельского поселения Сакского района.

От точки 170 граница проходит на север на протяжении 2 641 метров по территории Сизовского и Крайненского сельского поселения Сакского района по полевой дороге проходящая через балку Любимовка и Листовская до точки 1.

Карта (схема) гарниц
муниципальное образование Крайненское сельское поселение
Сакский район

Сизовское СП

Зерновское СП

Митяевское СП

Крымское СП

Сизовка
Рогово
Трактовое
Симоненко
Зерновое
Водопойное
Карьерное
Громовка
Паумовка
Листовое
Журавли
Долинка
Митяево
Трудовое
Вершинное
Крайнее
Куриковка
Низинное
Шелковичное
Крымское
Сторожевое

1 7 9 19 31 36 38 42 57 60 61 67 72 79 95 102 124 130 140 149 150 153 156 159 166 170

Масштаб: 1:50 000

Каталог координат границ МО
Крайненское сельское поселение
Сакского района

Номер	X	Y
7	4396578,99	5009667,24
9	4396621,70	5010693,79
19	4400616,64	5010855,54
31	4399876,93	5006781,01
36	4403226,45	5006845,93
38	4403304,51	5004364,35
42	4408195,46	5004434,14
57	4408331,48	4997887,31
60	4406912,93	4997811,91
61	4406883,91	4999400,67
67	4403125,57	4999325,85
71	4401908,58	4999342,64
72	4401894,27	5000300,02
79	4399340,79	5000266,19
95	4399431,01	4996777,23
102	4397930,27	4996700,92
124	4397903,46	4998720,00
130	4396896,72	4998710,09
140	4396810,49	5001984,72
149	4396336,76	5002768,87
150	4395893,43	5002764,38
153	4396173,11	5003970,51
156	4398045,70	5004013,05
159	4397907,56	5006677,97
166	4396510,78	5006681,65
170	4395073,91	5006982,51

Муниципальное образование Крымское сельское поселение

Сакского района

Начальной точкой границы Крымского сельского поселения является точка 1, расположенная на пресечении полевых дорог на территории Крымского и Крайненского муниципального образования Сакского района.

От точки 1 граница проходит в восточном направлении на протяжении 2 560 метров вдоль лесополосы до точки 8 урочище «Гнездовка».

От точки 8 граница проходит в южном направлении на протяжении 955 метров через урочище «Гнездовка» до точки 9 полевая дорога.

От точки 9 граница проходит в юго-восточном направлении на протяжении 6 570 метров по полевой дороге, проходящей через сельскохозяйственные угодья до точки 20 автомобильная дорога

От точки 20 граница проходит на восток на протяжении 1 220 метров вдоль автодороги проходящая с северной стороны Сакского канала до точки 22 пересечение автомобильной и полевой дороги.

От точки 22 граница проходит в восточном направлении на протяжении 200 метров по мосту через Сакский канал до точки 23 расположенной на стыке границ муниципального образования: Крайненского, Зерновского и Крымского сельского поселения Сакского района.

От точки 23 граница проходит на восток на протяжении 430 метров по территории Крымского и Зерновского муниципального образования вдоль автодороги до точки 26 расположенная на стыке границ муниципального образования: Крымского, Зерновского сельского поселения Сакского района и Журавлевского сельского поселения Симферопольского района.

От точки 26 граница проходит в южном направлении на протяжении 2 780 метров по территории Крымского сельского поселения Сакского района и Журавлевского сельского поселения Симферопольского района вдоль лесопосадки проходящая через сельскохозяйственные угодья до точки 32 пересечение лесополос.

От точки 32 граница проходит на юго-восток на протяжении 2 440 метров по лесополосе проходящая с северной стороны железной дороги до точки 34 расположенной на стыке границ муниципального образования:

Крымского сельского поселения Сакского района и Журавлевского, Родниковского сельского поселения Симферопольского района.

От точки 34 граница проходит на юг на протяжении 3 420 метров, пересекая железнодорожные пути, далее вдоль полевой дороги проходящая через сельскохозяйственные угодья до точки 40 автомобильная дорога.

От точки 40 граница проходит на запад на протяжении 1 490 метров вдоль автомобильной дороги, далее по лесополосе до точки 41 сельхозугодия.

От точки 41 граница проходит на юг на протяжении 2 940 метров вдоль лесополосы до точки 55 расположенной на стыке границ муниципального образования: Крымского сельского поселения Сакского района и Родниковского, Скворцовского сельского поселения Симферопольского района.

От точки 55 граница проходит в юго-западном направлении на протяжении 4 050 метров по территории Крымского сельского поселения Сакского района и Скворцовского сельского поселения Симферопольского района вдоль лесопосадки до точки 62 пересечение полевых дорог.

От точки 62 граница проходит на юг на протяжении 970 метров по полевой дороге проходящая вдоль плодово-садовых участков до точки 64 пересечение полевых дорог.

От точки 64 граница проходит в западном направлении на протяжении 2 962 метров по полевой дороге проходящая вдоль плодово-садовых участков до точки 66 расположенной на стыке границ муниципального образования: Крымского, Геройского сельского поселения Сакского района и Скворцовского сельского поселения Симферопольского района.

От точки 66 граница проходит по территории Крымского и Геройского сельского поселения Сакского района в северном направлении на протяжении 7 900 метров по левой стороне Сакского канала до точки 82 полевая дорога.

От точки 82 граница проходит в северо-западном направлении на протяжении 65 метров по полевой дороге до точки 84 пересечение полевой дороги и улице Кирова село Яркое Геройского сельского поселения Сакского района.

От точки 84 граница проходит в северо-западном направлении на протяжении 305 метров по улице Кирова села Яркое Геройского сельского поселения до точки 92 пересечение автомобильных дорог.

От точки 92 граница проходит в юго-западном направлении на протяжении 350 метров по автомобильной дороге до точки 97 пересечение полевой и автомобильной дороги.

От точки 97 граница проходит в юго-западном направлении на протяжении 1 180 метров по полевой дороге проходящая по северной стороне вокруг села Яркое Геройского сельского поселения до точки 112 пересечение полевой дороги и лесополосы.

От точки 112 граница проходит в юго-западном направлении на протяжении 4 380 метров по лесополосе расположенной с северной стороны железной дороги до точки 120 расположенной на стыке границ муниципального образования Геройского, Митяевского и Крымского сельского поселения Сакского района.

От точки 120 граница проходит по территории Митяевского и Крымского сельского поселения Сакского района в южном направлении на протяжении 2 980 метров по лесополосе до точки 123 расположенной на стыке границ муниципального образования Крайненского, Митяевского и Крымского сельского поселения Сакского района.

От точки 123 граница проходит по территории Крайненского и Крымского сельского поселения Сакского района в восточном направлении на протяжении 1 523 метров по лесополосе до точки 130 пересечение полевой дороги и лесополосы.

От точки 130 граница проходит на север на протяжении 3 495 метров по полевой дороге через сельскохозяйственные угодья до точки 1 пересечение полевых дорог.

Карта (схема) гарниц
муниципальное образование Крымское сельское поселение Сакский район

Крайненское СП

Зерновское СП

Митяевское СП

Журавлевское СП
Симферопольский район

Геройское СП

Родниковское СП
Симферопольский район

Скворцовское СП
Симферопольский район

1 8 9 20 22 23 26 32 34 40 41 55 62 64 66 82 84 92 97 112 120 123 130

Крымское · Сторожевое · Степное · Яркое · Геройское · Валентиновка · Межгорное · Червоное · Чебатарка · Митяевское

Масштаб: 1:50 000

Каталог координат границ МО
Крымское сельское поселение
Сакского района

Номер	X	Y
1	4399340,79	5000266,19
8	4401894,27	5000300,02
9	4401908,58	4999342,64
20	4406912,93	4997811,91
22	4408129,31	4997876,12
23	4408331,48	4997887,31
26	4408763,34	4997917,61
32	4408874,04	4995138,28
34	4411279,36	4994727,70
40	4411525,70	4991463,66
41	4410036,04	4991429,66
55	4410068,44	4988488,95
62	4406085,70	4988090,28
64	4406024,01	4987120,35
66	4403058,82	4987105,15
82	4403478,49	4994898,68
84	4403438,87	4994951,39
92	4403346,54	4995240,18
97	4403026,24	4995104,94
112	4402133,72	4994646,24
120	4397904,04	4993724,64
123	4397930,27	4996700,92
130	4399431,01	4996777,23

Муниципальное образование Лесновское сельское поселение

Сакского района

Начальной точкой границы Лесновского сельского поселения является точка 22, расположенная на повороте дамбы акватории озера Сасык и стыке границ муниципального образования Охотниковского, Лесновского и Суворовского сельского поселения Сакского района.

От точки 22 граница проходит в юго-восточном направлении на протяжении 4 400 метров по территории: Охотниковского и Лесновского сельского поселения Сакского района по дамбе акватории озеро Сасык до точки 30, расположенной на берегу мыс Красный и начала дамбы через озеро Сасык.

От точки 30 граница проходит в северо-восточном направлении на протяжении 13 330 метров по береговой линии озера Сасык, до точки 544 железная дорога.

От точки 544 граница проходит в юго-восточном направлении на протяжении 180 метров вдоль железнодорожных путей точки 553.

От точки 553 граница проходит в юго-восточном направлении на протяжении 1 861 метров, пересекая лиман озера Сасык до точки 554.

От точки 554 граница проходит в северо-восточном направлении на протяжении 1 455 вдоль канала до точки 557 расположенной на стыке границ муниципального образования Охотниковского, Митяевского и Лесновского сельского поселения Сакского района.

От точки 557 граница проходит в южном направлении на протяжении 453.6 метров по территории Митяевского и Лесновского сельского поселения Сакского района вдоль канала до точки 558 береговая линия урочище Приозёрное.

От точки 558 граница проходит в южном направлении на протяжении 1 795 метров по полевой дороге до точки 559 лесополоса.

От точки 559 граница проходит на восток на протяжении 3 226 метров по лесополосе через сельскохозяйственные угодья до точки 560 пересечение лесополос.

От точки 560 граница проходит в южном направлении на протяжении 4 290 метров, вдоль лесополосы пересекая автодорогу на село Щелковичное до точки 580 полевая дорога.

От точки 580 граница проходит в восточном направлении на протяжении 1 882 метров по полевой дороге до точки 586 лесополоса.

От точки 586 граница проходит на юг на протяжении 1 963 метров по лесополосе проходящая с западной стороны садоводческих товариществ до точки 590 линии электропередач.

От точки 590 граница проходит в юго-западном направлении на протяжении 4 498 вдоль линии электропередач проходящая по северной стороне железной дороги до точки 606 расположенной на стыке границ муниципального образования Ореховского, Лесновского сельского поселения Сакского района и городской округ Саки.

От точки 606 граница проходит в юго-западном направлении на протяжении 1 450 по территории Лесновского сельского поселения Сакского района и городской округ Саки вдоль линии электропередач проходящая по северной стороне железной дороги до точки 613 территория промышленной зоны.

От точки 613 граница проходит в северо-западном направлении на протяжении 264 метров по территории промышленной зоны до точки 617 линии электропередач.

От точки 617 граница проходит в западном направлении на протяжении 1 490 метров вдоль линии электропередач до точки 626 улица Полтавская.

От точки 626 граница проходит в юго-восточном направлении на протяжении 220 метров по улице Полтавская до точки 627 железнодорожные пути.

От точки 627 граница проходит в юго-западном направлении на протяжении 6 900 метров вдоль железнодорожных путей до точки 660 полевая дорога.

От точки 660 граница проходит на юг на протяжении 1000 метров по полевой дороге, пересекая Симферопольское шоссе до точки 674 расположенной на стыке границ муниципального образования Лесновского сельского поселения Сакского района и городской округ Саки.

От точки 674 граница проходит на северо-запад на протяжении 1 833 метров по территории Лесновского сельского поселения Сакского района по береговой линии Чёрного моря до точки 677 расположенной на стыке границ муниципального образования Лесновского сельского поселения Сакского района и городской округ Евпатория.

От точки 677 граница проходит в северо-восточном направлении на протяжении 510 метров по прибрежной территории, пересекая автодорогу до точки 678 железнодорожные пути.

От точки 678 граница проходит в северо-западном направлении на протяжении 4 280 метров вдоль железнодорожных путей до точки 746 грунтовая дорога.

От точки 746 граница проходит в северо-восточном направлении на протяжении 656 метров по грунтовой дороге до точки 755 береговая линия озеро Солевое.

От точки 755 граница проходит в северо-западном направлении на протяжении 2 035 метров вдоль береговой линии озеро Солевое до точки 775 грунтовая дорога.

От точки 775 граница проходит на юго-запад на протяжении 420 метров по грунтовой дороге до точки 776 автомобильная дорога.

От точки 776 граница проходит на северо-запад на протяжении 1 689 метров, по грунтовой дороге, идущая вдоль автодороги «Симферополь-Евпатория» до точки 815 расположенной на стыке границ муниципального образования: Суворовского, Лесновского сельского поселения Сакского района и городского округа Евпатория.

От точки 815 граница проходит на северо-восток на протяжении 4 835 метров, по территории Суворовского и Лесновского сельского поселения Сакского района по дамбе акватории озера Сасык до точки 25 расположенной на повороте дамбы акватории озера Сасык и стыке границ муниципального образования Охотниковского, Лесновского и Суворовского сельского поселения Сакского района.

Карта (схема) гараниц
муниципальное образование Лесновское сельское поселение
Сакский район

Суворовское СП

Охотниковское СП

Митяевское СП

Ореховское СП

ГО Евпатория

ГО Саки

Каменоломня

Желтокаменка

Лиманное

Орлянка

Охотниково

Журавли

Листовое

Долинка

Митяево

Куликовка

Гаршина

Щелковичное

Прибрежное

Владимировка

Лесновка

Орехово

САКИ

Михайловка

Чеботарка

Червоное

Геройское

Темиш

м.Красный

ЕВПАТОРИЙСКАЯ БУХТА

оз. Сакское (сак.)

556 548 560 561 557 562 569 583 589 593 609 629 631 620 616 677 680 681 665 33 25 815 775 776 749

Масштаб: 1:50 000

Каталог координат границ МО
Лесновское сельское поселение
Сакского района

Номер	X	Y
33	4380754,15	4999100,42
548	4385671,15	5002186,56
556	4385731,85	5002065,42
557	4387351,97	5001149,88
560	4388072,42	5002060,54
561	4388083,72	5001607,06
562	4388116,33	4999812,20
569	4391340,05	4999874,23
583	4391462,32	4995612,70
589	4393342,04	4995654,13
593	4393356,45	4993691,29
609	4388993,41	4992636,25
616	4387575,31	4992401,27
620	4387637,15	4992658,09
629	4386156,17	4992817,58
631	4386269,48	4992625,79
665	4379547,79	4992617,90
677	4379170,20	4991842,36
680	4377886,67	4993150,39
681	4378179,96	4993566,92
749	4374725,77	4996089,23
758	4375045,25	4996611,25
775	4373360,25	4997714,27
776	4373076,27	4997407,00
815	4372084,03	4998563,07

Муниципальное образование Митяевское сельское поселение

Сакского района

Начальной точкой границы Митяевского сельского поселения является точка 2, расположенной на стыке границ муниципального образования Охотниковского, Сизовского и Митяевского сельского поселения Сакского района.

От точки 2 граница проходит в восточном направлении на протяжении 4 713 метров по территории Сизовского и Митяевского сельского поселения Сакского района по полевой дороге проходящая вдоль линии электропередач до точки 18 пересечение полевых дорог.

От точки 18 в восточном направлении на протяжении 3 513 метров по полевой дороге через сельскохозяйственные угодья пересекая балку Листовская и Любимовка до точки 37 расположенной на стыке границ муниципального образования Крайненского, Сизовского и Митяевского сельского поселения Сакского района.

От точки 37 граница проходит в южном направлении на протяжении 291.9 метров по полевой дороге проходящая через сельскохозяйственные угодья до точки 39 территория песчаного карьера.

От точки 39 граница проходит на восток на протяжении 1 414 метров по территории песчаного карьера до точки 41 лесопосадка.

От точки 41 граница проходит на восток на протяжении 1 397 метров по лесопосадке проходящая через сельскохозяйственные угодья до точки 48 пересечение лесополосы и автодороги.

От точки 48 граница проходит в южном направлении на протяжении 2 669 метров вдоль автомобильной дороги ведущая к с. Трудовое Крайненского сельского поселения Сакского района до точки 51 расположенной на пересечении автомобильной и полевой дороги.

От точки 51 граница проходит в западном направлении на протяжении 1 873 метров по полевой дороге проходящая через сельскохозяйственные угодья до точки 53 пересечение полевых дорог.

От точки 53 граница проходит в в юго-западном направлении на протяжении 1 256 метров по полевой дороге до точки 57 пересечение полевой и автомобильной дороги.

От точки 57 граница проходит на восток на протяжении 443.3 метров вдоль автомобильной дороги (с. Митяево – с. Трудовое) до точки 58 примыкание лесополосы к автодороге.

От точки 58 граница проходит в южном направлении на протяжении 1 179 метров вдоль лесопосадки до точки 66 пересечение полевых дорог.

От точки 66 граница проходит в южном направлении на протяжении 3 279 метров вдоль полевой дороги до точки 76 пересечение полевой дороги и лесополосы.

От точки 76 граница проходит в восточном направлении вдоль лесополосы на протяжении 1 010 метров до точки 83 лесополоса.

От точки 83 на юг на протяжении 2 020 метров по лесополосе через сельскохозяйственные угодья до точки 105, расположенной на стыке границ муниципального образования Крайненского, Митяевского и Крымское сельского поселения Сакского района.

От точки 105 на юг на протяжении 2 980 метров по лесополосе через сельскохозяйственные угодья до точки 108, расположенной на стыке границ муниципального образования Геройскго, Митяевского и Крымское сельского поселения Сакского района.

От точки 108 граница проходит в западном направлении на протяжении 3 039 метров по территории Геройскго и Митяевского сельского поселения Сакского района по лесопосадке расположенной с северной стороны железной дороги до точки 114, расположенной на стыке границ муниципального образования Геройскго, Митяевского и Ореховское сельского поселения Сакского района.

От точки 114 граница проходит в западном направлении на протяжении 1 565 метров по территории Ореховского и Митяевского сельского поселения Сакского района по лесопосадке расположенной с северной стороны железной дороги до точки 121, расположенной на стыке границ муниципального образования Лесновского, Митяевского и Ореховское сельского поселения Сакского района.

От точки 121 граница проходит в северном направлении на протяжении 1 963 метров по территории Лесновского и Митяевского сельского поселения Сакского района по лесополосе проходящая вдоль фруктовых садов до точки 125 расположенной на пересечении лесополосы и территории фруктовых садов.

От точки 125 граница проходит на запад на протяжении 1 882 метров по территории по лесополосе проходящая через сельскохозяйственные угодья до точки 131 пересечение полевой и автодороги.

От точки 131 на протяжении 4 290 метров граница пересекает автомобильную дорогу (с. Шелковичное – с. Лесновка) далее по полевой дороге до точки 145 расположенная на пересечении полевых дорог.

От точки 145 граница проходит на запад на протяжении 3 226 метров по полевой дороге проходящая через сельскохозяйственные угодья до точки 151 пересечение полевых дорог.

От точки 151 граница проходит на север на протяжении 1 795 метров по полевой дороге проходящая через сельскохозяйственные угодья до точки 153 расположенная на береговой линии лимана озера Сасык.

От точки 153 в северном направлении на протяжении 454 метров вдоль канала до точки 154, расположенной на стыке границ муниципального образования Лесновского, Митяевского и Охотниковское сельского поселения Сакского района.

От точки 154 граница проходит в северо-восточном направлении на протяжении 2 338 метров через сельскохозяйственные угодья пересекая линию электропередач до точки 162 линия электропередачи.

От точки 162 граница проходит в северо-восточном направлении на протяжении 836 метров вдоль линии электропередач до точки 165 автомобильная дорога.

От точки 165 в западном направлении на протяжении 2 948 метров вдоль автомобильной дороге (с. Журавли – с. Громовка) до точки 170 пересечение автомобильных дорог.

От точки 170 граница проходит в северо-восточном направлении на протяжении 2 470 метров вдоль автомобильной и железной дороги проходящая вблизи с. Громовка до точки 2 расположенной на стыке границ муниципального образования Охотниковского, Сизовского и Митяевского сельского поселения Сакского района.

Карта (схема) гараниц
муниципальное образование Митяевское сельское поселение
Сакский район

Сизовское СП

Крайненское СП

Охотниковское СП

Лесновское СП

Ореховское СП

Геройское СП

Крымское СП

Карьерное

Громовка

Листовое

Журавли

Долинка

Митяево

Куликовка

Шелковичное

Лесновка

Геройское

2 18 37 41 48 165 170 162 53 51 154 153 57 58 66 151 145 76 83 131 125 121 114 108 105

Масштаб: 1:50 000

Каталог координат границ МО
Митяевское сельское поселение
Сакского района

Номер	X	Y
18	4391570,36	5006907,93
37	4395073,91	5006982,51
39	4395096,82	5006691,54
41	4396510,78	5006681,65
48	4397907,56	5006677,97
51	4398045,70	5004013,05
53	4396204,43	5003972,32
57	4395893,43	5002764,38
58	4396336,76	5002768,87
66	4396793,76	5001984,69
76	4396896,64	4998714,21
83	4397903,46	4998720,00
105	4397930,27	4996700,92
108	4397904,04	4993724,64
114	4394920,55	4993652,89
121	4393356,45	4993691,29
125	4393342,04	4995654,13
131	4391462,32	4995612,70
145	4391340,05	4999874,23
151	4388142,56	4999813,58
153	4388083,72	5001607,06
154	4388072,42	5002060,54
162	4388267,97	5004313,41
165	4388803,25	5004952,18
170	4385958,93	5004541,72

Муниципальное образование Молочненского сельское поселение Сакского района

Начальной точкой границы Молочненского сельского поселения является точка 1, расположенной на стыке границ муниципального образования Воробьевского, Молочненского и Штормовского сельского поселения Сакского района.

От точки 1 граница проходит в юго-восточном направлении на протяжении 1 556 метров по территории Воробьевского и Молочненского сельского поселения Сакского района вдоль автомобильной дороги на ГО Евпатория до точки 2 полевая дорога.

От точки 2 граница проходит в северо-восточном направлении на протяжении 1 173 метров, по полевой дороге до точки 7 лесополоса.

От точки 7 граница проходит в восточном направлении на протяжении 1 630 метров по лесополосе до точки 8 полевая дорога.

От точки 8 граница проходит на восток на протяжении 2 618 метров по полевой дороге до точки 19 расположенной на стыке границ муниципального образования Воробьевского, Молочненского и Ромашкинского сельского поселения Сакского района.

От точки 19 граница проходит в южном направлении на протяжении 2031 метров по территории Молочненского и Ромашкинского сельского поселения Сакского района вдоль оросительного канала до точки 21 лесополоса.

От точки 21граница проходит на юг на протяжении 1 495 метров по лесополосе до точки 26 полевая дорога.

От точки 26 граница проходит в юго-восточном направлении на протяжении 1 553 метров по полевой дороге до точки 32 расположенной на стыке границ муниципального образования Уютненского, Молочненского и Ромашкинского сельского поселения Сакского района.

От точки 32 граница проходит в южном направлении на протяжении 434.5 метров по территории по территории Молочненского и Уютненского сельского поселения Сакского района вдоль автомобильной дороги на с. Ромашкино до точки 33 пересечение лесополосы и автодороги,

Карта (схема) гараниц
муниципальное образование Молочненское сельское поселение
Сакский район

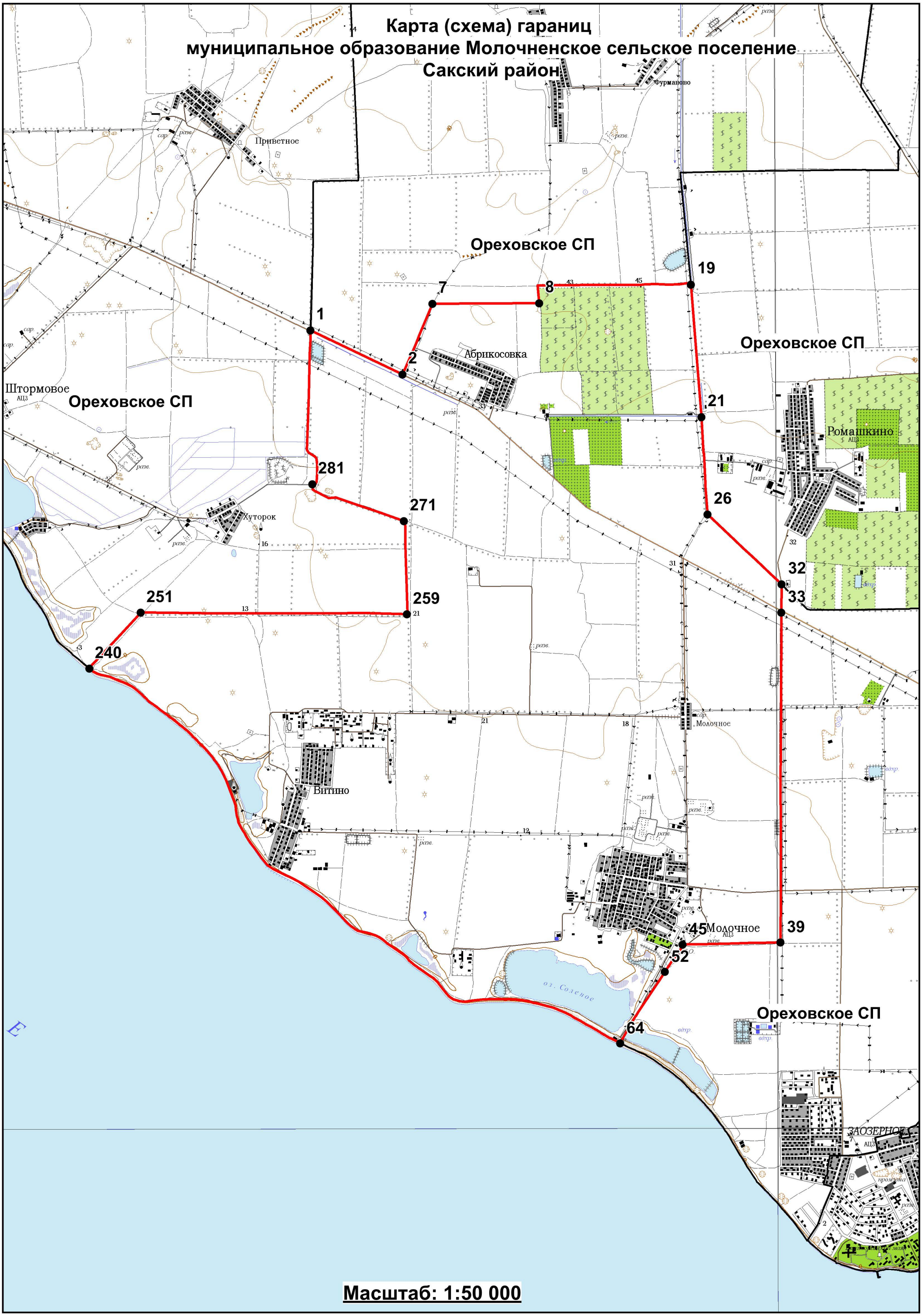

Масштаб: 1:50 000

Каталог координат границ МО
Молочненское сельское поселение
Сакского района

Номер	X	Y
2	4353160,22	5006097,83
7	4353611,61	5007180,85
8	4355241,63	5007198,30
19	4357558,17	5007499,20
21	4357729,98	5005475,67
26	4357831,84	5003987,02
32	4358968,91	5002929,93
33	4358968,75	5002495,42
39	4358986,35	4997456,23
45	4357494,46	4997415,37
52	4357224,96	4996995,39
64	4356549,18	4995900,65
240	4348406,60	5001574,65
251	4349188,16	5002434,48
259	4353252,39	5002434,72
271	4353197,88	5003859,17
281	4351793,58	5004412,14

Муниципальное образование Ореховское сельское поселение Сакского района

Начальной точкой границы Ореховского сельского поселения является точка 1, расположенной на береговой линии озера Сакское на территории Ореховского сельского поселения Сакского района и городского округа Саки.

От точки 1 граница проходит в восточном направлении на протяжении 1022 метров по береговой линии озера Сакское до точки 4 оросительный канал.

От точки 4 граница проходит в юго-восточном направлении на протяжении 140 метров по сельскохозяйственным угодьям до точки 5 линия электропередач.

От точки 5 граница проходит по направлению на восток на протяжении 2313 метров, вдоль линии электропередач по северной стороне села Михайловка Ореховского сельского поселения до точки 15 расположенной на берегу озера Сакское.

От точки 15 граница проходит на северо-восток на протяжении 2 057 метров по береговой линии озера Сакское, расположенное в северной части села Михайловка до точки 29 береговая линия.

От точки 29 граница проходит в северном направлении на протяжении 130 метров через акваторию озера Сакское до точки 30 расположенной на берегу озера Сакское.

От точки 30 граница проходит в северо-западном направлении на протяжении 1981 метров по береговой линии озера Сакское расположенной в южной части городского округа Саки до точки 55 улица Продольная.

От точки 55 граница проходит на запад на протяжении 778 метров по улице Продольная городского округа Саки до точки 58 пересечение улиц Продольная и 50 лет Победы.

От точки 58 граница проходит на север на протяжении 82 метров по улице 50 лет Победы до точки 59 пересечение переулок Звёздный и улица 50 лет Победы.

От точки 59 граница проходит на запад на протяжении 215 метров по переулку Звёздный до точки 75 пересечение переулок Звёздный и улица Дружбы Народов,

От точки 75 граница проходит в северном направлении на протяжении 612 по улице Дружбы Народов до точки 79 расположенной на пересечении улицы Дружбы Народов и Евпаторийского шоссе.

От точки 79 граница проходит в юго-восточном направлении на протяжении 880 метров по Евпаторийскому шоссе до точки 88 расположенной на пересечении улицы Новая и Евпаторийского шоссе.

От точки 88 граница проходит на север на протяжении 595 метров по улиц Новая до точки 90 расположенной на пересечении улиц Новая, Лучистая и Промышленная.

От точки 90 граница проходит в северо-восточном направлении на протяжении 557 метров по грунтовой дороге проходящая вдоль линии электропередач до точки 92 расположенной на пересечении грунтовых дорог.

От точки 92 граница проходит на юг на протяжении 1 049 метров по улице Достлук проходящая между садоводческим товариществом: Северная Сторона, Овощевод, Ореховского сельского поселение Сакского района и микрорайоном Амет-Хан Султан городского округа Саки до точки 104 расположенной на пересечении полевых дорог.

От точки 104 граница проходит на север на протяжении 60 метров, пересекая железнодорожные пути до точки 106, расположенной на стыке границ муниципального образования Ореховского, Лесновского сельского поселения Сакского района и городской округ Саки.

От точки 106 граница проходит в северо-восточном направлении на протяжении 4 498 метров по территории Ореховского и Лесновского сельского поселения Сакского района вдоль линии электропередач проходящая по северной стороне железной дороги до точки 122 расположенная на стыке границ муниципального образования Лесновского, Митяевского и Ореховского сельского поселения Сакского района.

От точки 122 граница проходит на восток на протяжении 1 565 метров по территории Митяевского и Лесновского сельского поселения Сакского района по лесопосадке проходящая вдоль северной стороны железной дороги до точки 129 расположенной на стыке границ муниципального образования

Ореховского, Геройского и Митяевского сельского поселения Сакского района.

От точки 129 граница проходит на юг на протяжении 3 020 метров по территории Ореховского и Геройского муниципального образования, пересекая железнодорожные пути, а затем по лесополосе проходящая через сельскохозяйственные угодья до точки 138 полевая дорога.

От точки 138 граница проходит в восточном направлении на протяжении 2 965 метров по полевой дороге проходящая через сельскохозяйственные угодья до точки 144 пересечение полевых дорог.

От точки 144 граница проходит южном направлении на протяжении 3 431 метров по полевой дороге до точки 160 автомобильная дорога.

От точки 160 граница проходит в восточном направлении на протяжении 1 991 метров по лесопосадке проходящая вдоль автомобильной дороги до точки до точки 165, расположенной на стыке границ муниципального образования: Ореховского, Геройского сельского поселения Сакского района и Скворцовского сельского поселения Симферопольского района.

От точки 165 граница проходит на юг на протяжении 1 260 метров по территории Ореховского сельского поселения Сакского района и Скворцовского сельского поселения Симферопольского района по полевой дороге проходящая по правой стороне садовых участков до точки 169, расположенной на стыке границ муниципального образования: Ореховского, Ивановского сельского поселения Сакского района и Скворцовского сельского поселения Симферопольского района.

От точки 169 граница проходит в западном направлении на протяжении 1 944 метров по территории Ореховского и Ивановского сельского поселения Сакского района через сельскохозяйственные угодья до точки 170 сельскохозяйственные угодья,

От точки 170 граница проходит на север на протяжении 200 метров по сельскохозяйственным угодьям до точки 171 линия электропередач.

От точки 171граница проходит на запад на протяжении 521 метров по вдоль линии электропередач до точки 177 лесополоса.

От точки 177 граница проходит на север на протяжении 220 метров вдоль лесопосадки до точки 178 полевая дорога.

От точки 178 граница проходит на запад на протяжении 2 010 метров по полевой дороге до точки 186 лесополоса.

От точки 186 граница проходит на север вдоль лесополосы на протяжении 527 метров до точки 188 лесопосадка.

От точки 188 граница проходит на запад на протяжении 5 304 метров вдоль лесопосадки проходящая через сельскохозяйственные угодья до точки 232 расположенной на пересечении автомобильных дорог.

От точки 232 граница проходит на запад на протяжении 1 260 метров вдоль автомобильной дороги и линии электропередач до точки 237 полевая дорога.

От точки 237 граница проходит на юг вдоль полевой дороги на протяжении 2 727 метров до точки 241 расположенной на берегу озера Кизыл-Яр и стыке границ муниципального образования: Ореховского, Ивановского и Фрунзенского сельского поселения Сакского района.

От точки 241 граница проходит в северо-западном направлении на протяжении 7 961 метров по территории: Ореховского и Фрунзенского сельского поселения по береговой линии озера Кизыл-Яр до точки 701.

От точки 701 граница проходит по направлению на юго-запад на протяжении 145 метров, пересекая песчаную косу между озером Кизыл-Яр и Каламитским заливом до точки 702 расположенной на стыке границ муниципального образования: Ореховского и Фрунзенского сельского поселения Сакского района.

От точки 702 граница проходит в северо-западном направлении на протяжении 2 165 метров по береговой линии Каламитского залива до точки 718 расположенной на стыке границ муниципального образования: Ореховского и Новофедоровского сельского поселения Сакского района.

От точки 718 граница проходит в северо-восточном направлении по территории Ореховского и Новофедоровского сельского поселения на протяжении 345 метров песчаную косу до точки 720 расположенной на берегу водоёма.

От точки 720 граница проходит в северо-западном направлении на протяжении 680 метров по береговой линии водоёма до точки 790.

От точки 790 граница проходит в северо-восточном направлении на протяжении 594 метров через лесопарковую территорию до точки 800 улица Тимура Апакидзе.

От точки 800 граница проходит на юг на протяжении 335 метров по улице Тимура Апакидзе до точки 802 расположенной на пересечении асфальтированной и полевой дороги.

От точки 802 граница проходит в юго-восточном направлении на протяжении 965 метров по затапливаемой территории водоёма, далее через лесопосадки до точки 813 улица Южная.

От точки 813 граница проходит в юго-восточном направлении на протяжении 620 метров по улице Южная до точки 825.

От точки 825 граница проходит в северо-западном направлении на протяжении 550 метров по границе садоводческого товарищества «Береговой» и территории военного аэродрома до точки 831 улица Героев.

От точки 831 граница проходит на север на протяжении 130 метров по улице Героев до точки 834.

От точки 834 граница проходит далее в северо-восточном направлении на протяжении 1480 метров по границе пгт. Новофёдоровка и территории военного аэродрома до точки 917 автомобильная дорога.

От точки 917 граница проходит на северо-запад на протяжении 800 метров по автомобильной дороге до точки 927 расположенной па пересечении улицы Арсенальная и Сердюкова.

От точки 927 граница проходит в северо-восточном направлении на протяжении 1 467 метров вдоль улицы Арсенальная по границе северного сектора пгт. Новофёдоровка до точки 959 полевая дорога.

От точки 959 граница проходит в северо-западном направлении на протяжении 2691 метров по границе пгт. Новофёдоровка и садов расположенных в Ореховском сельском поселении до точки 981 грунтовая дорога.

От точки 981 граница проходит в юго-западном направлении на протяжении 803 метров по грунтовой дороге проходящая по правой стороне канала до точки 991 расположенной на пересечении грунтовой дороги и улице Дегтярёва.

От точки 991 граница проходит в юго-западном направлении на протяжении 366 метров вдоль улице Дегтярёва, а затем пересекая канал до точки 995 расположенной на стыке границ муниципального образования: Ореховского, Новофедоровского сельского поселения Сакского района и городского округа Саки.

От точки 995 граница проходит в северо-восточном направлении на протяжении 944 метров по территории Новофедоровского сельского поселения Сакского района и городского округа Саки вдоль оросительного канала до точки 998 грунтовая дорога.

От точки 998 граница проходит на север на протяжении 1 330 метров по грунтовой дороге проходящая через плодовые сады до точки 1, расположенной на береговой линии озера Сакское на территории Ореховского сельского поселения Сакского района и городского округа Саки.

От точки 33 граница проходит в южном направлении на протяжении 5 039 по лесополосе до точки 39 полевая дорога.

От точки 39 граница проходит в западном направлении на протяжении 1 493 метров по полевой дороге до точки 45 полевая дорога.

От точки 45 граница проходит на юго-запад на протяжении 501.3 метров по полевой дороге до точки 52 лесополоса.

От точки 52 граница проходит в юго-западном направлении на протяжении 1 287 метров по лесополосе, вдоль автомобильной дороги до точки 64 расположенной на стыке границ муниципального образования Уютненского и Молочненского сельского поселения Сакского района.

От точки 64 граница проходит на северо-запад на протяжении 10 490 метров по территории Молочненского сельского поселения Сакского района по береговой линии Чёрного моря до точки 240 расположенной на стыке границ муниципального образования Штормовского и Молочненского сельского поселения Сакского района.

От точки 240 граница проходит в северо-восточном направлении на протяжении 1 162 метров, по территории Штормовского и Молочненского сельского поселения Сакского района по полевой дороге до точки 251, лесополоса.

От точки 251 граница проходит на восток на протяжении 4 064 метров по лесополосе до точки 259 пересечение лесополос.

От точки 259 граница проходит в северном направлении на протяжении 1 441 метров по лесополосе до точки 271 полевая дорога.

От точки 271 граница проходит в северо-западном направлении на протяжении 1 568 метров по полевой дороге до точки 281 автомобильная дорога.

От точки 281 граница проходит в северном направлении на протяжении 2 468 метров по автомобильной дороге на с. Хуторок до точки 1 расположенной на стыке границ муниципального образования Воробьевского, Молочненского и Штормовского сельского поселения Сакского района.

Карта (схема) гарниц
муниципальное образование Ореховское сельское поселение
Сакский район

Митяевское СП
Лесновское СП
Владимировка
Темеш
Орехово
АЦ3
ГО Саки
САКИ
АЦ2
Героевское
АЦ3
Червоное
Чеботарка
Михайловка
Новофедоровское СП
НОВОФЕДОРОВКА
АЦ3
Ивановка
Ивановское СП
Героевское СП
Симферопольский район
Скворцовского СП
Фрунзенское СП
Жаворонки
Красная Горка
оз. Сакское (сол.)
оз.Кизыл-Яр(сол.)
вдхр.Межгорное
возвышенность
Масштаб: 1:50 000

122 129 106 104 92 90 79 88 59 58 55 5 29 30 15 4 1 959 998 981 927 991 917 800 802 790 718 813 825 701 702 237 232 138 144 160 165 169 170 177 178 186 188 241

Каталог координат границ МО
Ореховское сельское поселение
Сакского района

Номер	X	Y
1	4383806,00	4989257,30
4	4384822,64	4989332,36
5	4384971,73	4989330,84
15	4387206,36	4989217,38
29	4389069,70	4989655,30
30	4389026,10	4989817,20
55	4387940,29	4989991,05
58	4387669,91	4990505,48
59	4387694,97	4990583,88
75	4387481,98	4990620,52
79	4387611,02	4991216,42
88	4388371,01	4990776,33
90	4388422,03	4991333,98
92	4388929,55	4991520,26
104	4388992,57	4992576,65
106	4388993,41	4992636,25
122	4393356,45	4993691,29
129	4394920,55	4993652,89
138	4395085,89	4990663,88
144	4398047,27	4990721,44
160	4398136,27	4987309,32
165	4400095,93	4987076,33
169	4400103,82	4985818,17
170	4398160,51	4985775,87
171	4398149,88	4985972,05
177	4397628,38	4985964,58
178	4397622,37	4986186,31
186	4395617,55	4986177,30
188	4395601,27	4986701,79
232	4390336,67	4986634,25
237	4389134,43	4986561,21
241	4389090,11	4983834,93
701	4384590,25	4984202,21
702	4384502,10	4984087,92
718	4383590,23	4985958,75
720	4383801,98	4986208,26
790	4383899,75	4986662,65
800	4384214,89	4986809,76
802	4384242,34	4986475,82
813	4384779,18	4985723,77
825	4385281,55	4985597,46
831	4384862,65	4985858,36
834	4384859,92	4985984,20
917	4385054,58	4986857,58
927	4384914,35	4987627,51
959	4384164,38	4988585,56

981	4383548,98	4988040,80
991	4383153,99	4987500,80
995	4382885,69	4987513,12
998	4383540,40	4988193,20

Муниципальное образование Охотниковское сельское поселение Сакского района

Начальной точкой границы Охотниковского сельского поселения является точка 1, расположенная на стыке границ Охотниковского, Вересаевского и Столбовского сельского поселения Сакского района.

От точки 1 граница проходит в восточном направлении на протяжении 507.3 метров по территории Столбовского и Охотниковского сельского поселения Сакского района вдоль полевой дороги до точки 3 пересечение полевых дорог.

От точки 3 граница проходит по направлению на север на протяжении 942.7 метров по полевой дороге до точки 11 пересечение полевых дорог.

От точки 11 граница проходит в восточном направлении на протяжении 2 928 метров по полевой дороге проходящая через сельскохозяйственные угодья до точки 15 расположенной на стыке границ муниципального образования Охотниковского, Виноградовского и Столбовского сельского поселения Сакского района.

От точки 15 граница проходит в южном направлении на протяжении 1 598 метров по территории Виноградовского и Охотниковского сельского поселения Сакского района вдоль линии электропередач до точки 17 сельхозугодия.

От точки 17 граница проходит в восточном направлении на протяжении 2 460 метров по территории сельскохозяйственных угодий до точки 20 расположенной на стыке границ муниципального образования Охотниковского, Виноградовского и Сизовского сельского поселения Сакского района.

От точки 20 граница проходит в южном направлении на протяжении 1 182 метров по границе земельного участка с кадастровым номером 90:11:190801:40 до точки 22 карьер.

От точки 22 граница проходит в юго-восточном направлении по краю карьера на протяжении 1 548 метров до точки 29

От точки 29 граница проходит в юго-восточном направлении на протяжении 638.9 метров, по краю карьера пересекая автомобильную дорогу до точки 31 автодорога.

От точки 31 граница проходит в юго-западном направлении на протяжении 1 271 метров по железнодорожным путям до точки 42 расположенной на пересечении железной и автомобильной дороги вблизи села Наумовка Охотниковского сельского поселения Сакского района.

От точки 42 граница проходит в юго-западном направлении на протяжении 5 749 метров вдоль железной и автомобильной дороги связывающая с. Наумовка, с. Карьерное и с. Громовка Охотниковского сельского поселения Сакского района до точки 59 расположенной на стыке границ муниципального образования Охотниковского, Сизовского и Митяевского сельского поселения Сакского района.

От точки 59 граница проходит в юго-западном направлении на протяжении 2 470 метров по территории: Охотниковского и Митяевского сельского поселения вдоль железной и автомобильной дороги до точки 69 расположенной на пересечении автомобильных дорог.

От точки 69 граница проходит в северо-восточном направлении на протяжении 2 948 метров вдоль автомобильной дороги ведущая на с. Журавли Митяевского сельского поселения до точки 74 линии электропередач.

От точки 74 граница проходит в юго-западном направлении вдоль линии электропередач на протяжении 836.4 метров до точки 77 линии электропередач.

От точки 77 граница проходит в юго-восточном направлении на протяжении 2 948 метров, далее пересекая линию электропередач, граница проходит через лиман озера Сасык на протяжении 2 338 метров до точки 85, расположенной на стыке границ муниципального образования Охотниковского, Митяевского и Лесновского сельского поселения Сакского района.

От точки 85 граница проходит в западном направлении на протяжении 501.6 метров вдоль канала до точки 86 канал.

От точки 86 граница проходит в западном направлении на протяжении 953.4 метров, пересекая лиман озера Сасык до точки 88.

От точки 88 граница проходит в северо-западном направлении, на протяжении 1 861 метров через озеро Сасык пересекая автомобильную дорогу с. Охотниково – с. Гаршино до точки 90 железная дорога.

От точки 90 граница проходит в северо-западном направлении, на протяжении 177.6 метров пересекая железнодорожные пути, а затем на северо-запад на протяжении 165.3 метров вдоль железнодорожных путей до точки 98 расположенной на береговой линии озера Сасык.

От точки 98 граница проходит в юго-западном направлении на протяжении 13 350 метров по береговой линии озера Сасык, до точки 612 расположенной на берегу мыс Красный и начала дамбы через озеро Сасык.

От точки 612 граница проходит в северо-западном направлении на протяжении 4 377 метров по дамбе проходящая через озеро Сасык до точки 620 расположенной на повороте дамбы и стыке границ муниципального образования Охотниковского, Лесновского и Суворовского сельского поселения Сакского района.

От точки 620 граница проходит в северо-восточном направлении на протяжении 469.9 метров по территории Охотниковского и Суворовского сельского поселения Сакского района через акваторию озера Сасык до точки 622 расположенной на береговой линии озера.

От точки 622 граница проходит в северо-восточном направлении на протяжении 11 320 метров по береговой линии озера Сасык до точки 1224 сельскохозяйственные угодья.

От точки 1224 граница проходит в северо-западном направлении на протяжении 1 551 метров через сельскохозяйственные угодья до точки 1227 расположенной на стыке границ муниципального образования Охотниковского, Суворовского и Вересаевского сельского поселения Сакского района.

От точки 1227 граница проходит в южном направлении через сельскохозяйственные угодья, затем пересекая автомобильную дорогу с. Глинка – с. Рунное Охотниковского сельского поселения Сакского района на протяжении 3 964 метров на юг до точки 1233 расположенной на пересечении полевых дорог.

От точки 1233 граница проходит на восток на протяжении 1 042 метров по полевой дороги до точки 1235 расположенной на пересечении полевой дороги и линии электропередач.

От точки 1235 граница проходит на север на протяжении 1 960 метров через сельскохозяйственные угодья до точки 1241 пересечение полевых дорог.

От точки 1241 граница проходит в западном направлении на протяжении 400 метров по полевой дороге до точки 1243 лесополоса.

От точки 1243 граница проходит в северном направлении на протяжении 3 107 метров вдоль лесополосы проходящая через сельскохозяйственные угодья до точки 1 расположенной на стыке границ муниципального образования Охотниковского, Вересаевского и Столбовского сельского поселения Сакского района.

Карта (схема) гараниц
муниципальное образование Охотниковское сельское поселение
Сакский район

Столбовское СП
Виноградовское СП
Вересаевское СП
Сизовское СП
Суворовское СП
Лесновское СП
Митяевское СП

11
15
1
3
17
20
22
29
31
42
1 241
1 233
1 235
59
1 227
1 224
74
69
77
90
86
85
88
622
620
612

Столбовое
Кольцово
Вересаево
Желтокаменка
Тлинка
Рунное
Карьерное
Наумовка
Громовка
Журавли
Долинка
Охотниково
Орлянка
Куликовка
Гаршино
м.Красный

Масштаб: 1:50 000

Каталог координат границ МО
Охотнинское сельское поселение
Сакского района

Номер	X	Y
1	4382975,48	5015470,35
3	4383481,65	5015497,76
11	4383504,05	5016432,71
15	4386429,86	5016548,81
17	4386448,60	5014966,49
20	4388903,22	5015139,61
22	4389053,00	5013990,37
29	4390214,82	5012961,89
31	4390473,42	5012563,85
42	4389816,72	5011483,63
59	4386860,83	5006760,25
69	4385958,93	5004541,72
74	4388803,25	5004952,18
77	4388267,97	5004313,41
85	4388072,42	5002060,54
86	4387570,93	5002053,38
88	4387351,97	5001149,88
90	4385720,61	5002060,14
98	4385661,42	5002194,80
612	4380754,15	4999100,42
620	4376486,07	5000153,31
622	4376718,74	5000557,38
1224	4383262,66	5005201,77
1227	4382810,73	5006482,62
1233	4382627,30	5010400,30
1235	4383669,27	5010411,22
1241	4383632,49	5012369,25
1243	4383233,72	5012374,22

Муниципальное образование Ромашкинское сельское поселение Сакского района

Начальной точкой границы Ромашкинского сельского поселения является точка 1, расположенная на территории муниципального образования: Ромашкинского и Воробьёвского сельского поселения Сакского района на пересечении полевой дороги и лесопосадки.

От точки 1 граница проходит в восточном направлении на протяжении 1 554 метров по лесопосадке до точки 11 расположенной на стыке границ муниципального образования: Ромашкинского, Добрушинского и Воробьёвского сельского поселения Сакского района.

От точки 11 граница проходит на восток на протяжении 3 224 метров по территории Ромашкинского и Добрушинского сельского поселения Сакского района по линии электропередач до точки 47 лесополоса.

От точки 47 граница проходит в северном направлении на протяжении 370.1 метров по лесополосе до точки 48 автомобильная дорога на с. Известковое Добрушинского сельского поселения.

От точки 48 граница проходит на северо-запад на протяжении 52.34 метров вдоль автомобильной дороги на с. Известковое до точки 49 полевая дорога.

От точки 49 граница проходит на север на протяжении 1 182 метров по полевой дороге, пересекая автомобильную дорогу до точки 52 лесополоса.

От точки 52 граница проходит на восток на протяжении 1 300 метров по лесополосе, пересекая балку Пятихатка, до точки 56 расположенной на стыке границ муниципального образования: Ромашкинского, Добрушинского и Суворовского сельского поселения Сакского района.

От точки 56 граница проходит на юго-запад на протяжении 4 055 метров по территории: Ромашкинского и Суворовского сельского поселения Сакского района вдоль автомобильной дороги на с. Великое Суворовского сельского поселения до точки 71 полевая дорога.

От точки 71 граница проходит в западном направлении на протяжении 607.9 метров вдоль полевой дороги проходящая по северной стороне садоводческого товарищества «Ленок», до точки 88 полевая дорога.

От точки 88 граница проходит в юго-восточном направлении на протяжении 682 метров по полевой дороге проходящая по западной стороне садоводческого товарищества «Ленок» до точки 106 сельскохозяйственные угодья.

От точки 106 граница проходит в южном направлении на протяжении 755.9 метров по территории сельскохозяйственных угодий до точки 108 пересечение полевых дорог.

От точки 108 граница проходит в западном направлении на протяжении 988 метров по полевой дороге до точки 118 лесополоса.

От точки 118 граница проходит в южном направлении на протяжении 5 042 метров по лесополосе до точки 136 расположенной на стыке границ муниципального образования: Ромашкинского, Суворовского и Уютненского сельского поселения Сакского района

От точки 136 граница проходит на запад на протяжении 2 551 метров по территории: Ромашкинского и Уютненского сельского поселения Сакского района по полевой дороге пересекая автодорогу «Черноморское - Евпатория» до точки 157 пересечение полевых дорог.

От точки 157 граница проходит на юг на протяжении 1 493 метров по полевой дороге расположенной в восточной стороне садов виноградников до точки 159 лесополоса.

От точки 159 граница проходит в западном направлении на протяжении 2 821 метров вдоль лесополосы расположенной в южной стороне садов виноградников до точки 168 лесополоса.

От точки 168 граница проходит в северо-западном направлении на протяжении 546 метров по лесополосе до точки 171 расположенной на стыке границ муниципального образования: Ромашкинского, Уютненского и Молочненского сельского поселения Сакского района.

От точки 171 граница проходит в северо-западном направлении на протяжении 1 554 метров по территории Ромашкинского и Молочненского сельского поселения Сакского района по полевой дороге до точки 178 лесополоса.

От точки 178 граница проходит на север на протяжении 1 495 метров вдоль лесополосы до точки 183 оросительный канал.

От точки 183 граница проходит на север на протяжении 2 031 метров вдоль оросительного канала до точки 185 расположенной на стыке границ муниципального образования: Ромашкинского, Молочненского и Воробьевского сельского поселения Сакского района.

От точки 185 граница проходит на север на протяжении 1 718 метров по территории Ромашкинского и Воробьевского сельского поселения Сакского района вдоль оросительного канала до точки 186 полевая дорога.

От точки 186 граница проходит на восток на протяжении 3 339 метров вдоль полевой дороги до точки 195 лесополоса.

От точки 195 граница проходит на север на протяжении 349.4 метров по лесополосе до точки 200 автомобильная дорога «Черноморское - Евпатория».

От точки 200 граница проходит в северо-западном направлении на протяжении 1 101 метров вдоль автомобильной дороги «Черноморское - Евпатория» до точки 201 пересечение автомобильной и полевой дороги.

От точки 201 граница проходит в северо-восточном направлении на протяжении 2 101 метров по полевой дороге до точки 1 расположенной на территории муниципального образования: Ромашкинского и Воробьёвского сельского поселения Сакского района на пересечении полевой дороги и лесопосадки.

Карта (схема) гараниц
муниципальное образование Ромашкинское сельское поселение
Сакский район

Добрушинское СП

Воробьевское СП

Суворовское СП

Молочненское СП

Уютненское СП

ЕВПАТОРИЯ

Шаумян (Наташино)

Порфирьевка

Воробьевo АЦЗ

Шишкино

Фурманово

Известковое

Великое

Колоски

Ромашкино АЦЗ

Суворовское АЦЗ

Молочное

Уютное АЦЗ

52 56 48 47 1 11 201 200 195 186 185 183 178 171 168 157 159 136 118 108 88 71

Масштаб: 1:50 000

Каталог координат границ МО
Ромашкинское сельское поселение
Сакского района

Номер	X	Y
1	4360380,48	5012614,18
11	4361930,78	5012612,85
47	4365112,45	5012586,57
48	4365150,27	5012954,76
49	4365102,71	5012976,62
52	4365134,84	5014158,01
56	4366432,42	5014228,53
71	4366077,58	5010275,65
88	4365495,61	5010411,76
106	4365660,62	5009966,65
108	4365704,44	5009212,29
118	4364721,49	5009163,21
136	4364736,29	5004128,15
157	4362190,45	5004088,70
159	4362180,28	5002595,35
168	4359361,06	5002548,11
171	4358970,00	5002928,93
178	4357831,84	5003987,02
183	4357729,98	5005475,67
185	4357558,17	5007499,20
186	4357381,85	5009208,26
195	4360710,97	5009263,16
200	4360735,33	5009601,85
201	4360138,09	5010527,36

Муниципальное образование Сизовское сельское поселение

Сакского района

Начальной точкой границы Сизовского сельского поселения является точка 3, расположенная на стыке границ Сизовского, Виноградовского и Сусанинского сельского поселения Сакского района.

От точки 3 граница проходит в восточном направлении на протяжении 2 687 метров по территории Сизовского и Сусанинского сельского поселения Сакского района вдоль полевой дороги, пересекая Сакский канал до точки 13 пересечение полевой дороги и лесополосы.

От точки 13 граница проходит по направлению на север на протяжении 2 438 метров по лесополосе до точки 17 полевая дорога.

От точки 17 граница проходит в восточном направлении на протяжении 2 372 метров по полевой дороге проходящая вдоль линии электропередач и пересекая песчаный карьер до точки 20 расположенной на стыке границ муниципального образования Сизовского, Сусанинского сельского поселения Сакского района и Войковского сельского поселения Первомайского района.

От точки 20 граница проходит в восточном направлении на протяжении 3 865 метров по территории Сизовского сельского поселения Сакского района и Войковского сельского поселения Первомайского района по территории песчаного карьера до точки 29 сельхозугодия.

От точки 29 граница проходит в южном направлении на протяжении 2082 метров по территории сельскохозяйственных угодий и песчаного карьера до точки 39 грунтовая дорога.

От точки 39 граница проходит на запад на протяжении 1 202 метров по грунтовой дороге по территории песчаного карьера до точки 41 песчаный карьер.

От точки 41 граница проходит на юг по территории карьера на протяжении 994 метров до точки 42 лесополоса.

От точки 42 граница проходит на юг на протяжении 1 955 метров вдоль лесополосы до точки 45 пересечение лесопосадки.

От точки 45 граница проходит на восток на протяжении 5 899 метров по лесопосадке до точки 54 расположенной на стыке границ

муниципального образования Сизовского сельского поселения Сакского района и Войковского и Черновского сельского поселения Первомайского района.

От точки 54 граница проходит в восточном направлении на протяжении 2 010 метров по территории Сизовского сельского поселения Сакского района, Черновского и Стахановского сельского поселения Первомайского района по лесопосадке до точки 56 расположенной на стыке границ муниципального образования Сизовского сельского поселения Сакского района и Черновского, Стахановского сельского поселения Первомайского района.

От точки 56 граница проходит в юго-восточном направлении на протяжении 6 205 метров по территории: Сизовского сельского поселения Сакского района и Стахановского сельского поселения Первомайского района, вдоль автодороги Красноперекопск – Симферополь, пересекая Сакский канал до точки 67 расположенной на стыке границ муниципального образования: Сизовского сельского поселения Сакского района, Стахановского сельского поселения Первомайского района и Краснознаменского сельского поселения Красногвардейского района.

От точки 67 граница проходит в южном направлении на протяжении 1 008 метров по территории: Сизовского сельского поселения Сакского района и Краснознаменского сельского поселения Красногвардейского района вдоль автодороги Красноперекопск - Симферополь, пересекая Сакский канал до точки 70 расположенной на пересечении автомобильных дорог.

От точки 70 граница проходит на запад на протяжении 1 286 метров вдоль автомобильной дороги ведущая на село Сизовка до точки 76 пересечение полевой и автодороги.

От точки 76 граница проходит в западном направлении по полевой дороге проходящая вдоль линии электропередач на протяжении 621.7 метров до точки 78 расположенной на стыке границ муниципального образования Сизовского, Зерновского сельского поселения Сакского района и Краснознаменского сельского поселения Красногвардейского района.

От точки 78 граница проходит в западном направлении на протяжении 3 450 метров по территории Сизовского и Зерновского сельского поселения Сакского района и по полевой дороге проходящая через

сельскохозяйственные угодья до точки 82 пересечение полевой дороги и лесополосы.

От точки 82 граница проходит на юг на протяжении 3 012 метров вдоль лесопосадки до точки 84 пересечение полевых дорог.

От точки 84 граница проходит в западном направлении на протяжении 2 012 метров, по полевой дороге, пересекая Сакский канал до точки 90 пересечение полевых дорог.

От точки 90 граница проходит на юг на протяжении 3 992 метров вдоль полевой дороги, пересекая автомобильную дорогу к с. Зерновое до точки 98 пересечение полевой дороги и лесополосы.

От точки 98 граница проходит в западном направлении на протяжении 498 метров по лесополосе, до точки 99 расположенной на стыке границ муниципального образования Сизовского, Крайненского и Зерновского сельского поселения Сакского района

От точки 99 граница проходит в западном направлении на протяжении 3 350 метров по территории Сизовского и Крайненского сельского поселения Сакского района по лесополосе, до точки 104 пересечение лесополос.

От точки 104 граница проходит в северо-восточном направлении на протяжении 4 300 метров по лесополосе до точки 115 пересечение лесополосы и лесопосадки.

От точки 115 граница проходит в западном направлении на протяжении 4 000 метров по лесопосадке до точки 125 пересечение полевых дорог.

От точки 125 граница проходит на юг на протяжении 1 040 метров по полевой дороге до точки 128 пересечение полевой дороги и лесополосы.

От точки 128 граница проходит в западном направлении на протяжении 1 722 метров вдоль лесополосы проходящая через сельскохозяйственные угодья до точки 134 сельскохозяйственные угодья.

От точки 134 граница проходит в южном направлении на протяжении 2 641 метров через сельскохозяйственные угодья, до точки 137 расположенной на стыке границ муниципального образования Сизовского, Крайненского и Митяевского сельского поселения Сакского района.

От точки 137 граница проходит на запад на протяжении 8 227 метров по территории Сизовского и Митяевского сельского поселения Сакского района по полевой дороге проходящая через сельскохозяйственные угодья, пересекая балки: Листовская и Барановская до точки 171 расположенной на стыке границ муниципального образования Сизовского, Охотниковского и Митяевского сельского поселения Сакского района.

От точки 171граница проходит на северо-восток на протяжении 6 130 метров по территории Сизовского и Охотниковского сельского поселения Сакского района вдоль автодороги с. Карьерное – с. Наумовка до точки 189 пересечение автомобильной и железной дороги.

От точки 189 граница проходит в северо-восточном направлении на протяжении 1 271 метров вдоль железнодорожных путей до точки 200 сельхозугодия.

От точки 200 граница проходит в северо-западном направлении на протяжении 770 метров через сельскохозяйственные угодья пересекая автодорогу до точки 204 песчаный карьер.

От точки 204 граница проходит в северо-западном направлении на протяжении 1 410 метров через территорию песчаного карьера до точки 208 сельхозугодия.

От точки 208 граница проходит в северо-западном направлении на протяжении 1 181 метров по территории сельхозугодий до точки 211 полевая дорога.

От точки 211 граница проходит в северо-восточном направлении на протяжении 380 метров по полевой дороге, пересекая автодорогу до точки 215 лесополоса.

От точки 215 граница проходит в северо-восточном направлении на протяжении 2 549 метров по лесополосе, проходящая по краю песчаного карьера до точки 220 пересечение полевых дорог.

От точки 220 граница проходит на север на протяжении 3 130 метров по полевой дороге, до точки 225 пересечение полевой и автомобильной дорог.

От точки 225 граница проходит на восток на протяжении 1 798 метров по автомобильной дороге, до точки 228 пересечение полевой и автомобильной дорог.

От точки 228 граница проходит на север на протяжении 4 050 метров по полевой дороге, проходящая через сельскохозяйственные угодья до точки 1 лесопосадка.

От точки 1 граница проходит на восток на протяжении 873 метров по лесопосадке, проходящая через сельскохозяйственные угодья до точки 3, расположенная на стыке границ Сизовского, Виноградовского и Сусанинского сельского поселения Сакского района.

Карта (схема) гараниц
муниципальное образование Сизовское сельское поселение
Сакский район

Войковское СП

Сусанинское СП

Черновское СП

Новоселовское СП

Виноградовское СП

Голубовское СП

Стахановское СП

Сизовское СП

Охотниковское СП

Зерновское СП

Крайненское СП

Митяевское СП

20 29 17 41 1 3 42 39 13 54 56 45 225 228 67 211 215 220 82 76 208 70 204 200 189 125 115 90 84 128 137 104 98 171

Масштаб: 1:50 000

Каталог координат границ МО
Сизовское сельское поселение
Сакского района

Номер	X	Y
1	4393534,49	5022743,31
3	4394407,15	5022767,76
13	4397090,47	5022898,65
17	4396911,03	5025330,20
20	4399281,86	5025403,03
29	4403109,81	5025871,76
39	4403134,32	5023798,38
41	4401933,10	5023774,09
42	4401951,04	5022780,78
45	4401989,41	5020826,56
54	4407887,04	5020931,48
56	4409898,14	5020973,88
67	4411095,05	5014997,88
70	4410963,78	5013998,72
76	4409678,60	5013991,45
78	4409075,41	5013949,39
82	4405625,94	5013895,38
84	4405672,79	5010884,04
90	4403671,14	5010840,91
98	4403724,36	5006860,81
99	4403226,45	5006845,93
104	4399876,93	5006781,01
115	4400616,76	5010851,40
125	4396633,19	5010696,75
128	4396578,99	5009667,24
134	4394858,25	5009614,29
137	4395073,91	5006982,51
171	4386864,10	5006760,34
189	4389816,72	5011483,63
200	4390473,42	5012563,85
204	4390063,36	5013214,80
208	4389056,22	5013966,06
211	4388903,22	5015139,61
215	4389262,15	5015201,43
220	4391792,14	5015516,21
225	4391640,24	5018645,15
228	4393437,36	5018700,84

Муниципальное образование Столбовское сельское поселение Сакского района

Начальной точкой границы Столбовского сельского поселения является точка 1, расположенная на стыке границ Кольцовского сельского поселения Сакского района и Зиминского сельского поселения Раздольненского района.

От точки 1 граница проходит в восточном направлении на протяжении 3 157 метров вдоль лесопосадки расположенной на стыке границ Столбовского сельского поселения Сакского района и Зиминского сельского поселения Раздольненского района проходящая через сельскохозяйственные угодья до точки 7 пересечение лесополос.

От точки 7 граница проходит в северо-восточном направлении на протяжении 1 691 метров по лесополосе до точки 8 расположенной на стыке границы Столбовское сельское поселение Сакского района, Зиминское и Новоселовское сельское поселение Раздольненского района.

От точки 8 граница проходит по территории: Столбовского сельского поселения Сакского района и Новоселовское сельское поселение Раздольненского района в восточном направлении на протяжении 3 534 метров вдоль полевой дороги до точки 14 лесополоса.

От точки 14 граница проходит в южном направлении на протяжении 1 218 метров по лесополосе до точки 16 линия электропередач.

От точки 16 граница проходит в восточном направлении на протяжении 2 012 метров вдоль линии электропередач до точки 20 лесополоса.

От точки 20 граница проходит в южном направлении на протяжении 3 587 метров по лесополосе до точки 27 линия электропередач.

От точки 27 граница проходит в восточном направлении на протяжении 1 809 метров вдоль линии электропередач до точки 31, расположенной на стыке границ Столбовского сельского поселения и Виноградовского сельского поселения Сакского района.

От точки 31 граница проходит в южном направлении на протяжении 2 147 метров вдоль линии электропередач до точки 64 автомобильная дорога.

От точки 64 граница проходит в восточном направлении на протяжении 1 668 метров вдоль автомобильной дороги до точки 70 расположенной на стыке границы земельного участка 90:11:200401:342 и сельскохозяйственных угодий.

От точки 70 граница проходит в южном направлении на протяжении 2 480 метров вдоль полевой дороги проходящая через сельскохозяйственные угодья до точки 75 пересечение полевых дорог.

От точки 75 граница проходит в западном направлении на протяжении 1 111 метров по полевой дороге, проходящей через сельскохозяйственные угодья до точки 81 расположенной на стыке границ Столбовского, Виноградовского и Охотниковского сельского поселения Сакского района.

От точки 81 граница проходит в западном направлении на протяжении 2 940 метров вдоль полевой дороги и лесополосы проходящей через сельскохозяйственные угодья до точки 86 пересечение полевых дорог.

От точки 86 граница проходит в южном направлении на протяжении 943 метров вдоль полевой дороги и лесополосы проходящей через сельскохозяйственные угодья до точки 94 пересечение полевых дорог.

От точки 94 граница проходит в западном направлении на протяжении 506.9 метров по полевой дороге до точки 96 расположенной на стыке границ Столбовского, Вересаевского и Охотниковского сельского поселения Сакского района.

От точки 96 граница проходит в западном направлении на протяжении 5 054 метров по лесополосе проходящая по границе Столбовского и Вересаевского сельское поселение до точки 103 Евпаторийское шоссе.

От точки 103 граница проходит в юго-западном направлении на протяжении 1 697 метров вдоль Евпаторийского шоссе до точки 106 расположенной на стыке границ Столбовского, Вересаевского и Кольцовского сельского поселения Сакского района.

От точки 106 граница проходит в западном направлении на протяжении 474 метров вдоль лесопосадки по границе территории Столбовского и Кольцовского сельского поселения Сакского района до точки 110 пересечение полевой дороги и лесополосы.

От точки 110 граница проходит в северном направлении на протяжении 1 737 метров вдоль лесополосы до точки 117.

От точки 117 граница проходит в западном направлении на протяжении 1 597 метров вдоль лесополосы до точки 120 пересечение лесополосы.

От точки 120 граница проходит в северном направлении на протяжении 8 844 метров вдоль полевой дороги проходящая через сельскохозяйственные угодья на границе Столбовского и Кольцовского сельского поселения Сакского района до точки 1 расположенной на стыке границ Столбовского, Кольцовского сельского поселения Сакского района и Зиминского сельского поселения Раздольненского района.

Карта (схема) гараниц
муниципальное образование Столбовское сельское поселение
Сакский район

Раздольненский район
Новосёловское СП

Раздольненский район
Зиминское СП

Кольцовское СП

Виноградовское СП

Вересаевское СП

Охотниковское СП

1 7 8 14 16 20 27 31 64 70 75 81 86 94 96 103 106 110 117 120

Масштаб: 1:50 000

Каталог координат границ МО
Столбовское сельское поселение
Сакского района

Номер	X	Y
7	4378569,59	5024377,95
8	4378862,96	5026043,61
14	4382381,88	5025769,78
16	4382367,31	5024552,16
20	4384379,58	5024533,38
27	4384227,30	5021130,46
31	4386035,92	5021153,61
64	4385903,78	5019056,21
70	4387558,17	5019033,72
75	4387551,96	5016553,59
81	4386440,71	5016553,00
86	4383504,05	5016432,71
94	4383481,65	5015497,76
96	4382975,48	5015470,35
103	4377934,93	5015408,47
106	4377245,86	5013858,05
110	4376773,81	5013858,99
117	4376691,12	5015585,98
120	4375094,88	5015549,94

Муниципальное образование Суворовское сельское поселение Сакского района

Начальной точкой границы Суворовского сельского поселения является точка 2, расположенная на стыке границ муниципального образования: Суворовского, Ромашкинского и Добрушинского сельского поселения Сакского района на пересечении автомобильной и полевой дороги.

От точки 2 граница проходит в восточном направлении на протяжении 3 699 метров по территории: Суворовского и Добрушинского сельского поселения Сакского района по полевой дороге до точки 21, расположенной на стыке границ муниципального образования: Суворовского, Кольцовского и Добрушинского сельского поселения Сакского района.

От точки 21 граница проходит на юг на протяжении 4 016 метров по территории Суворовского и Кольцовского сельского поселения Сакского района вдоль лесополосы до точки 29 линии электропередач.

От точки 29 граница проходит в восточном направлении на протяжении 4 810 метров вдоль линии электропередач до точки 40 расположенной на стыке границ муниципального образования: Суворовского, Кольцовского и Вересаевского сельского поселения Сакского района.

От точки 40 граница проходит на юг на протяжении 264.8 метров по территории Суворовского и Вересаевского сельского поселения Сакского района вдоль автомобильной дороги «Раздольное - Евпатория» до точки 41 расположенной на пересечении автомобильных дорог.

От точки 41 граница проходит на восток на протяжении 2 358 метров по лесополосе вдоль автомобильной дороги на с. Вересаево, до точки 48 пересечение автомобильных дорог.

От точки 48 граница проходит на восток на протяжении 2 961 метров, по автомобильной дороге на село Глинка до точки 55 полевая дорога.

От точки 55 граница проходит на юг на протяжении 2 569 метров по полевой дороге до точки 61 сельскохозяйственные угодья.

От точки 61 граница проходит в восточном направлении на протяжении 3 907 метров по территории сельскохозяйственных угодий, до

точки 70 расположенной на стыке границ муниципального образования: Суворовского, Охотниковского и Вересаевского сельского поселения Сакского района.

От точки 70 граница проходит в восточном направлении на протяжении 269 метров по территории Суворовского и Охотниковского сельского поселения Сакского района по полевой дороге до точки 71 сельскохозяйственные угодья.

От точки 71 граница проходит в юго-восточном направлении на протяжении 1 282 метров по территории сельскохозяйственных угодий до точки 72 береговая линия озера Сасык.

От точки 72 граница проходит в юго-западном направлении на протяжении 11 790 метров по береговой линии озера Сасык до точки 677 расположенной на повороте дамбы акватории озера Сасык и стыке границ муниципального образования Охотниковского, Лесновского и Суворовского сельского поселения Сакского района.

От точки 677 граница проходит в юго-западном направлении на протяжении 4 835 метров по дамбе акватории озеро Сасык, Лесновского и Суворовского сельского поселения Сакского района до точки 710 расположенной на стыке границ муниципального образования: Суворовского, Лесновского сельского поселения Сакского района и городского округа Евпатория.

От точки 710 граница проходит на северо-запад на протяжении 894.5 метров по территории Суворовского сельского поселения Сакского района и городского округа Евпатория по дамбе до точки 719 береговая линия озера Сасык.

От точки 719 граница проходит в северо-западном направлении на протяжении 6 279 метров по береговой линии озера Сасык до точки 944 территория промышленной зоны.

От точки 944 граница проходит в северо-западном направлении на протяжении 691.3 метров по территории промышленной зоны до точки 962 железнодорожные пути.

От точки 962 граница проходит в северо-восточном направлении на протяжении 654.1 метров вдоль железнодорожных путей до точки 969.

От точки 969 граница проходит в северо-западном направлении на протяжении 3 623 метров по границе территории садоводческого товарищества Спутник до точки 1001 автодорога Красноярское шоссе.

От точки 1001 граница проходит на запад на протяжении 38.14 метров, пересекая Красноярское шоссе до точки 1002.

От точки 1002 граница проходит на юг на протяжении 308.5 метров вдоль автодороги Красноярское шоссе до точки 1003 линия электропередач.

От точки 1003 граница проходит на запад на протяжении 1 095 метров вдоль линия электропередач по южной стороне микрорайон Исмаил Бей городского округа Евпатория до точки 1005 пересечение линии электропередач.

От точки 1005 граница проходит в южном направлении на протяжении 786.4 метров вдоль линия электропередач по западной стороне микрорайон Исмаил Бей городского округа Евпатория до точки 1014 полевая дорога.

От точки 1014 граница проходит на запад на протяжении 618.1 метров по полевой дороге, идущая с южной стороны мусульманского кладбища Исмаил Бей, до точки 1030 Черноморское шоссе.

От точки 1030 граница проходит в юго-восточном направлении на протяжении 1 281 метров вдоль Черноморского шоссе, до точки 1039 пересечение автомобильной и полевой дороги.

От точки 1039 граница проходит в южном направлении на протяжении 250 метров по полевой дороге до точки 1040 пересечение полевых дорог.

От точки 1040 граница проходит в западном направлении на протяжении 630 метров по полевой дороге до точки 1044 улица Западная садоводческого товарищества Спутник-2.

От точки 1044 граница проходит в юго-западном направлении на протяжении 435.3 метров вдоль улицы Западная садоводческого товарищества Спутник-2 до точки 1057 сельскохозяйственные угодья.

От точки 1057 граница проходит на запад на протяжении 874.7 метров по территории сельскохозяйственных угодий с северной стороны нового кладбища до точки 1071 расположенной на стыке границ муниципального

образования: Суворовского, Уютненского сельского поселения Сакского района и городского округа Евпатория.

От точки 1071 граница проходит на север на протяжении 2 211 метров по территории Суворовского и Уютненского сельского поселения Сакского района по линии электропередач до точки 1079 лесополоса.

От точки 1079 граница проходит на север на протяжении 1 161 метров, по лесополосе пересекая Черноморское шоссе до точки 1083 расположенной на стыке границ муниципального образования: Суворовского, Уютненского и Ромашкинского сельского поселения Сакского района.

От точки 1083 граница проходит на север на протяжении 5 035 метров, по территории Суворовского и Ромашкинского сельского поселения Сакского района по лесополосе до точки 1101 пересечение полевых дорог.

От точки 1101 граница проходит в восточном направлении на протяжении 988.3 метров, по полевой дороге до точки 1111 сельхозугодия.

От точки 1111 граница проходит на север на протяжении 755.9 метров, по территории сельхозугодий до точки 1113 полевая дорога.

От точки 1113 граница проходит на север на протяжении 701.8 метров, по полевой дороге с западной стороны садоводческого товарищества «Ленок» до точки 1131 пересечение полевых дорог.

От точки 1131 граница проходит на восток на протяжении 570.4 метров, по полевой дороге с северной стороны садоводческого товарищества «Ленок» до точки 1145 автомобильная дорога.

От точки 1145 граница проходит на северо-восток на протяжении 4 073 метров, вдоль автомобильной дороги на село Добрушино Добрушинского сельского поселения, до точки 2 расположенной на стыке границ муниципального образования: Суворовского, Ромашкинского и Добрушинского сельского поселения Сакского района на пересечении автомобильной и полевой дороги.

Карта (схема) гараниц
муниципальное образование Суворовское сельское поселение
Сакский район

Добрушинское СП

Кольцовское СП

Вересаевское СП

Фрунзенское СП

Уютненское СП

Лесновское СП

Охотниковское СП

ГО Евпатория

2
21
29
40
48
55
61
70
72
677
719
710
1 131
1 113
1 111
1 101
1 083
1 001
1 005
1 079
944
1 014
1 039
1 071
1 057

Масштаб: 1:50 000

Каталог координат границ МО
Суворовское сельское посление
Сакского района

Номер	X	Y
2	4366432,42	5014228,53
21	4370107,43	5014259,68
29	4370203,16	5010260,56
40	4375000,60	5010357,25
41	4374832,98	5010152,30
48	4377178,34	5010175,34
55	4378880,39	5008897,30
61	4378906,24	5006330,00
70	4382810,73	5006482,62
71	4383079,60	5006489,93
72	4383289,11	5005225,24
677	4376486,07	5000153,31
710	4372084,03	4998563,07
719	4371456,55	4999193,81
944	4369751,03	5002948,63
962	4369202,11	5002983,74
969	4369802,15	5003243,68
1001	4367410,20	5003511,80
1002	4367372,09	5003513,50
1003	4367403,61	5003209,61
1057	4365579,69	5000806,00
1071	4364704,05	5000760,89
1079	4364731,03	5002966,83
1083	4364736,29	5004128,15
1101	4364721,49	5009163,21
1111	4365704,44	5009212,29
1113	4365660,62	5009966,65
1131	4365495,61	5010411,76
1145	4366036,21	5010286,78
1005	4366309,41	5003180,43
1014	4366317,86	5002395,20
1030	4365709,95	5002386,56
1039	4366507,80	5001446,81
1040	4366429,22	5001215,19
1044	4365825,07	5001132,92

Муниципальное образование Уютненское сельское поселение Сакского района

Начальной точкой границы Уютненского сельского поселения является точка 1, расположенная на стыке границ муниципального образования: Уютненского, Ромашкинского и Молочненского сельского поселения Сакского района на пересечении автомобильной дороги на с. Ромашкино и лесополосы.

От точки 1 граница проходит в юго-восточном направлении на протяжении 3 369 метров по территории: Уютненского и Ромашкинского сельского поселения Сакского района по лесополосе, идущей по южной стороне садов виноградников до точки 13 полевая дорога.

От точки 13 граница проходит на север на протяжении 1 493 метров по полевой дороге, идущей по восточной стороне садов виноградников до точки 16 лесополоса.

От точки 16 граница проходит в восточном направлении на протяжении 2 111 метров по лесополосе до точки 35 линия электропередач.

От точки 35 граница проходит на восток на протяжении 439.6 метров вдоль линия электропередач пересекая автомобильную дорогу «Черноморское - Евпатория» до точки 37 расположенной на стыке границ муниципального образования: Ромашкинского, Уютненского и Суворовского сельского поселения Сакского района.

От точки 37 граница проходит на юг на протяжении 1 161 метров по территории Уютненского и Суворовского сельского поселения Сакского района по лесополосе, пересекая автомобильную дорогу «Черноморское - Евпатория» до точки 41 линия электропередач.

От точки 41 граница проходит на юг на протяжении 2 211 метров по линии электропередач до точки 49 расположенной на стыке границ муниципального образования: Уютненского, Суворовского сельского поселения Сакского района и городского округа Евпатория.

От точки 49 граница проходит на юг на протяжении 810 метров по территории: Уютненского сельского поселения Сакского района и городского округа Евпатория вдоль линии электропередач до точки 50 автомобильная дорога на новое кладбище.

От точки 50 граница проходит в южном направлении на протяжении 410 метров вдоль автодороги на новое кладбище, пересекая автодорогу на городской округ Евпатория, до точки 51 промышленная зона.

От точки 51 граница проходит в южном направлении на протяжении 1 452 метров по территории промышленной зоны до точки 59 сельскохозяйственные угодья.

От точки 59 граница проходит в юго-западном направлении на протяжении 1 730 метров по территории сельскохозяйственных угодий до точки 88 территория пгт. Заозёрное г. Евпатория.

От точки 88 граница проходит в юго-западном направлении на протяжении 4 811 метров по северной стороне пгт. Заозёрное г. Евпатория до точи 148 ул. Садовая.

От точки 148 граница проходит в западном направлении на протяжении 553 метров по ул. Садовая до точки 154 пересечение ул. Садовая и ул. Вишневая.

От точки 154 граница проходит на запад на протяжении 184.3 метров по ул. Вишневая до точки 156 грунтовая дорога.

От точки 156 граница проходит на юг на протяжении 459.7 метров по ул. Штормовая до точки 164 пересечение улиц Голубая Волна, Штормовая и ул. Каламицкая.

От точки 164 граница проходит на восток на протяжении 142 метров по ул. Каламицкая до точки 165 пересечение улиц Каламицкая, Прибрежная и ул. Аллея Дружбы.

От точки 165 граница проходит в юго-западном направлении на протяжении 392 метров по улице Аллея Дружбы до точки 166 пересечение грунтовой дороги и ул. Аллея Дружбы.

От точки 166 граница проходит в юго-западном направлении на протяжении 527 метров по грунтовой дороге до точки 169 расположенной на стыке границ муниципального образования: Уютненского сельского поселения Сакского района и городского округа Евпатория и береговой линии Чёрного моря.

От точки 169 граница проходит на северо-запад на протяжении 4 228 метров вдоль береговой линии Чёрного моря по территории Уютненского сельского поселения Сакского района до точки 257 расположенной на стыке

границ муниципального образования: Молочненского и Уютненского сельского поселения Сакского района.

От точки 257граница проходит на северо-восток на протяжении 1 819 метров вдоль автодороги ведущая от побережья Чёрного моря к с. Молочное до точки 277 расположенной на пересечении улиц Лиманная и полевой дороги.

От точки 277 граница проходит на восток на протяжении 1 462 метров по полевой дороге до точки 282 лесополоса.

От точки 282 граница проходит на север на протяжении 5 039 метров вдоль лесополосы до точки 288 автодорога на городской округ Евпатория.

От точки 288 граница проходит на север на протяжении 434.5 метров по автодороге идущая на с. Ромашкино, пересекая автомобильную дорогу, на городской округ Евпатория до точки 1 расположенной на стыке границ муниципального образования: Уютненского, Ромашкинского и Молочненского сельского поселения Сакского района.

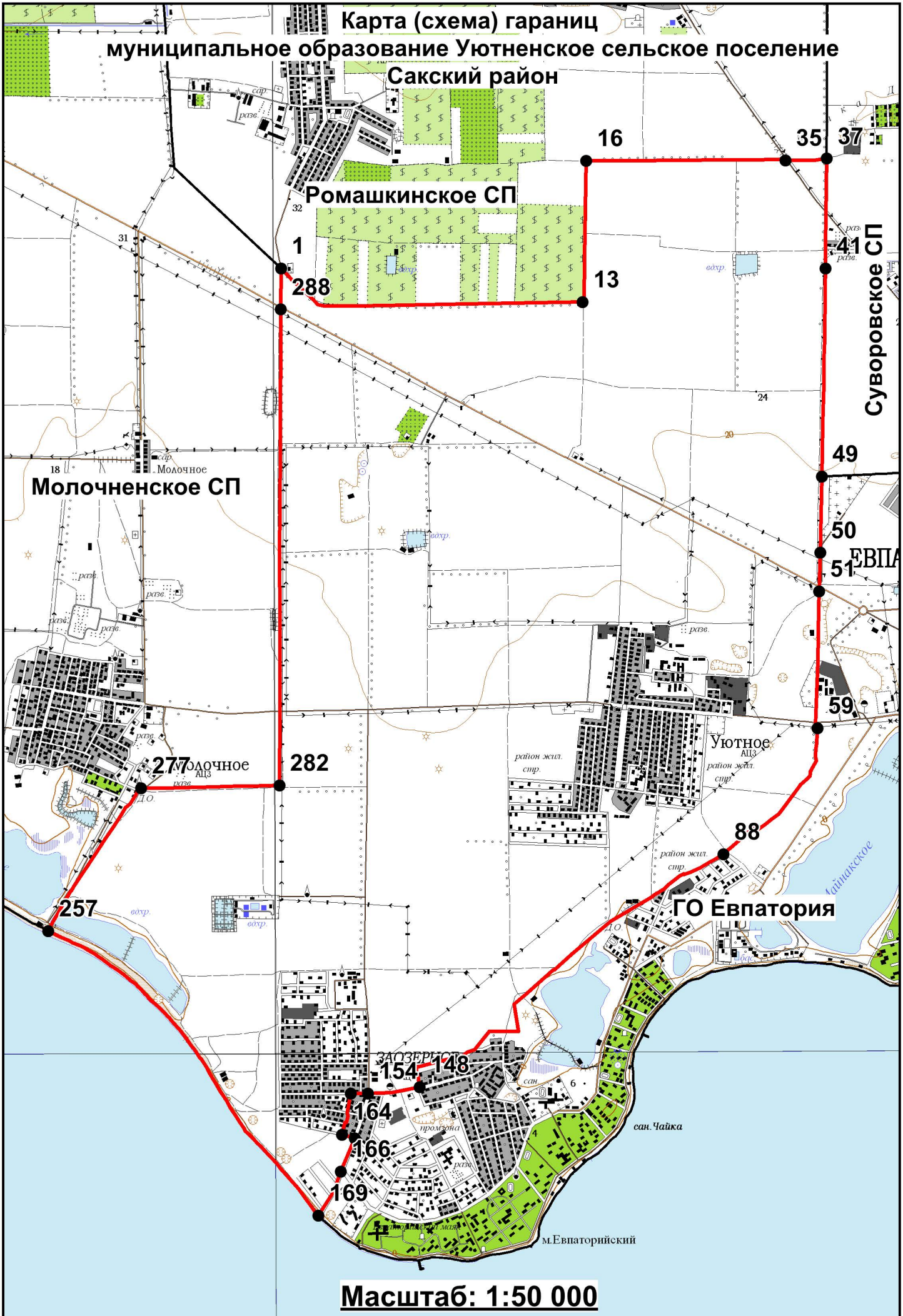
Карта (схема) гараниц
муниципальное образование Уютненское сельское поселение
Сакский район
Ромашкинское СП
Молочненское СП
Суворовское СП
ГО Евпатория
Молочное
Уютное
ЗАОЗЕРНОЕ
сан.Чайка
м.Евпаторийский
Майнакское
16
35
37
41
1
288
13
49
50
51
59
277
282
88
257
154
148
164
166
169
Масштаб: 1:50 000

Каталог координат границ МО
Уютненское сельское поселение
Сакского района

Номер	X	Y
1	4358968,91	5002929,93
13	4362162,66	5002595,13
16	4362190,45	5004088,70
35	4364298,37	5004105,64
37	4364736,29	5004128,15
41	4364731,03	5002966,83
49	4364704,05	5000760,89
50	4364692,53	4999955,76
51	4364684,09	4999546,93
59	4364675,30	4998097,88
88	4363690,34	4996759,45
148	4360489,16	4994271,64
154	4359944,02	4994200,66
156	4359761,94	4994201,45
164	4359670,30	4993765,65
165	4359806,10	4993725,26
166	4359660,55	4993374,51
169	4359426,95	4992905,58
257	4356549,18	4995900,65
277	4357524,52	4997420,20
282	4358986,35	4997456,23
288	4358968,75	5002495,42

Муниципальное образование Фрунзенское сельское поселение Сакского района

Начальной точкой границы Фрунзенского сельского поселения является точка 452, расположенная на пересечении муниципального образования: Фрунзенского, Ореховского и Ивановского сельского поселения Сакского района на берегу озера Кизыл-Яр.

От точки 452 граница проходит в южном направлении на протяжении 1172 метров по территории Фрунзенского и Ивановского сельского поселения Сакского района через акваторию озера Кизыл-Яр до точки 453 полевая дорога.

От точки 453 граница проходит на юго-запад на протяжении 950 метров по полевой дороге, до точки 465 пересечение полевых дорог.

От точки 465 граница проходит в южном направлении на протяжении 710 метров по полевой дороге до точки 467 лесополоса.

От точки 467 граница проходит на восток на протяжении 3 970 метров по лесополосе до точки 476 автодорога «Саки - Орловка».

От точки 476 граница проходит на юго-восток на протяжении 1 020 метров вдоль автодороги «Саки - Орловка» до точки 478 расположенная на пересечении муниципального образования: Фрунзенского, Ивановского сельского поселения Сакского района и Николаевского сельского поселения Симферопольского района.

От точки 478 граница проходит на юго-восток на протяжении 260 метров по территории Фрунзенского сельского поселения Сакского района и Николаевского сельского поселения Симферопольского района вдоль автодороги «Саки - Орловка» до точки 479 пересечение автодорог.

От точки 479 граница проходит на юго-запад на протяжении 250 метров вдоль автодороги на с. Фрунзе до точки 482 сельскохозяйственные угодья

От точки 482 граница проходит в южном направлении на протяжении 2 002 метров по территории сельскохозяйственных угодий .до точки 490 полевая дорога.

От точки 490 граница проходит в восточном направлении на протяжении 480 метров по полевой дороге до точки 491 лесополоса.

От точки 491 граница проходит в южном направлении на протяжении 3 581 метров вдоль лесополосы до точки 500 лесополоса.

От точки 500 граница проходит в западном направлении на протяжении 1 727 метров вдоль лесополосы до точки 501 полевая дорога

От точки 501 граница проходит на север на протяжении 440 метров вдоль лесополосы до точки 502 лесополоса.

От точки 502 граница проходит на запад на протяжении 4 545 метров вдоль лесополосы до точки 531 береговая линия Чёрного моря.

От точки 531 граница проходит на северо-запад на протяжении 9 020 метров по береговой линии Чёрного моря до точки 637 расположенной на стыке границ муниципального образования: Флунзенского и Ореховско сельского поселения Сакского района.

От точки 637 граница проходит на северо-запад на протяжении 145 метров по территории Флунзенского и Ореховско сельского поселения Сакского района по песчаной косе до точки 638 расположенной на берегу озера Кизыл-Яр.

От точки 638 граница проходит на восток на протяжении 7 961 метров по береговой линии озера Кизыл-Яр до точки 452 расположенной на пересечении муниципального образования: Фрунзенского, Ореховского и Ивановского сельского поселения Сакского района на берегу озера Кизыл-Яр

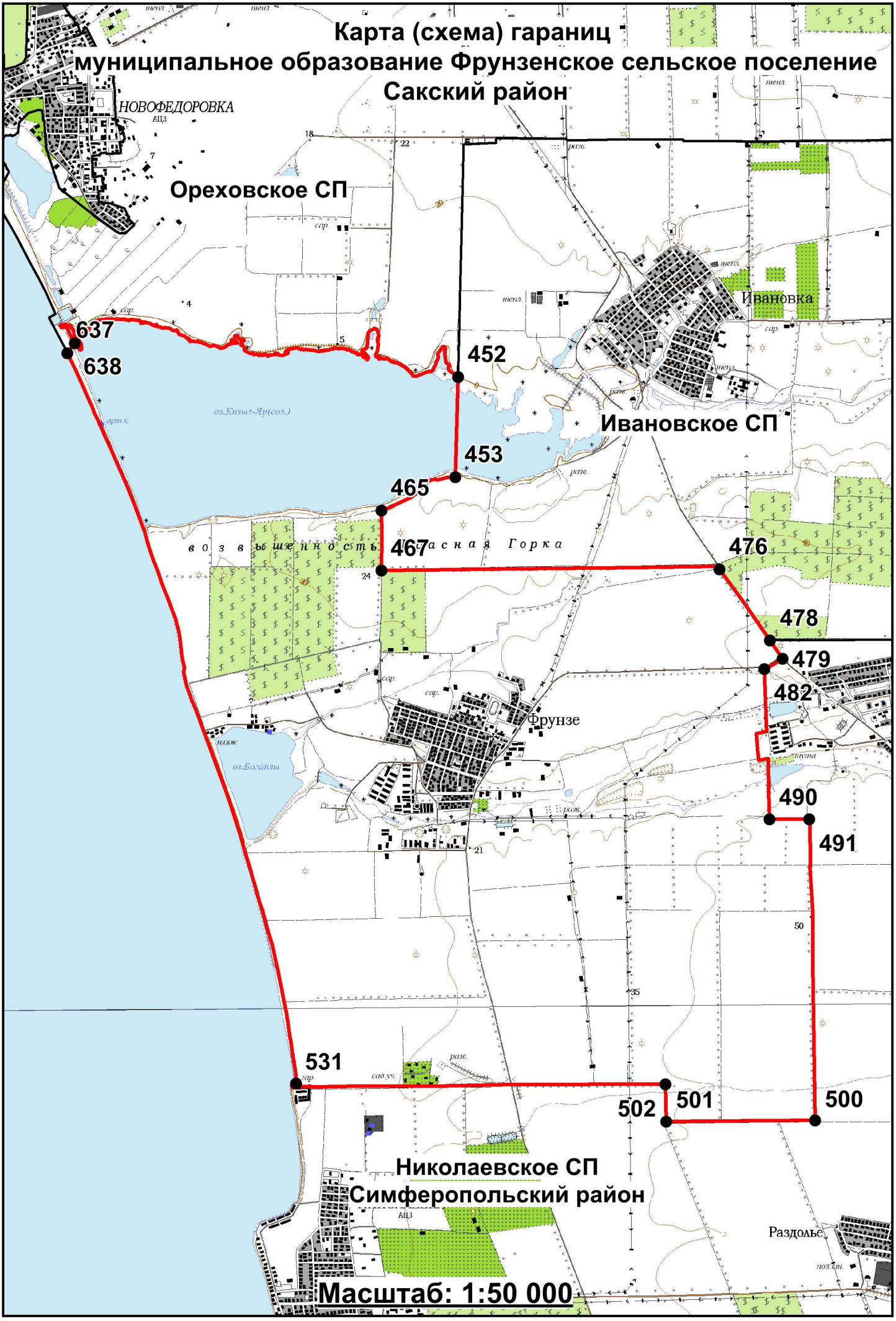
Карта (схема) гараниц
муниципальное образование Фрунзенское сельское поселение
Сакский район
НОВОФЕДОРОВКА
АЦЗ
Ореховское СП
Ивановка
Ивановское СП
637
638
452
453
465
467
476
478
479
482
490
491
500
501
502
531
оз.Кизыл-Яр(сол.)
возвышенность Красная Горка
Фрунзе
оз.Богайлы
Николаевское СП
Симферопольский район
Раздолье
Масштаб: 1:50 000

Каталог координат границ МО
Фрунзенское сельское поселение
Сакского района

Номер	X	Y
452	4389090,11	4983834,93
453	4389061,81	4982663,42
465	4388200,87	4982267,10
467	4388204,26	4981559,59
476	4392166,47	4981602,40
478	4392764,28	4980771,46
479	4392913,22	4980555,97
482	4392699,15	4980434,82
490	4392771,31	4978673,88
491	4393238,63	4978678,43
500	4393328,07	4975144,29
501	4391583,19	4975121,93
502	4391572,55	4975560,35
531	4387237,35	4975542,57
637	4384502,10	4984087,92
638	4384590,25	4984202,21

Муниципальное образование Штормовское сельское поселение Сакского района

Начальной точкой границы Штормовского сельского поселения является точка 7, расположенная на стыке границ муниципального образования: Штормовского сельского поселения Сакского района и Новоивановского, Медведевского сельского поселения Черноморский район.

От точки 7 граница проходит в северо-восточном направлении на протяжении 4 143 метров по территории Штормовского сельского поселения Сакского района и Новоивановского сельского поселения Черноморский район по акватории озера Донузлав до точки 16 расположенная на стыке границ муниципального образования: Штормовского и Веселовского сельского поселения Сакского района.

От точки 16 граница проходит в юго-восточном направлении на протяжении 1 267 метров по территории Штормовского и Веселовского сельского поселения Сакского района по акватории озера Донузлав, до точки 21 расположенная на стыке границ муниципального образования: Штормовского, Веселовского сельского поселения Сакского района и городского округа Евпатория «пгт. Новоозёрное».

От точки 21 граница проходит в юго-западном направлении на протяжении 4 027 метров по территории муниципального образования: Штормовского сельского поселения Сакского района и городского округа Евпатория «пгт. Новоозёрное» по береговой линии озера Донузлав до точки 159 промышленная зона.

От точки 159 граница проходит на юго-восток на протяжении 406.7 метров по границе территории промзоны до точки 167 автомобильная дорога.

От точки 167 граница проходит на северо-восток на протяжении 1 009 метров вдоль автомобильной дороги до точки 182 сельскохозяйственные угодья.

От точки 182 граница проходит в северо-восточном направлении на протяжении 1 033 метров по территории сельскохозяйственных угодий до точки 188 расположенной на стыке границ муниципального образования: Штормовского, Веселовского сельского поселения Сакского района и городского округа Евпатория «пгт. Новоозёрное».

От точки 188 граница проходит на юг на протяжении 4 541 метров по территории Штормовского, Веселовского сельского поселения Сакского района по полевой дороге на очистные сооружения до точки 201лесополоса.

От точки 201 граница проходит в восточном направлении на протяжении 3 105 метров по лесополосе до точки 207 расположенная на стыке границ муниципального образования: Штормовского, Веселовского и Воробьевского сельского поселения Сакского района.

От точки 207 граница проходит в южном направлении на протяжении 4 866 метров по территории Штормовского и Воробьевского сельского поселения Сакского района вдоль лесополосы до точки 211 полевая дорога.

От точки 211 граница проходит в западном направлении на протяжении 695.2 метров по полевой дороге до точки 213 лесополоса.

От точки 213 граница проходит в южном направлении на протяжении 2 267 метров по лесополосе до точки 217 расположенная на стыке границ муниципального образования: Штормовского, Молочненского и Воробьевского сельского поселения Сакского района.

От точки 217 граница проходит в южном направлении на протяжении 2 468 метров по территории Штормовского и Молочненского сельского поселения Сакского района по автомобильной дороге до точки 232 пересечение автомобильной и полевой дороги.

От точки 232 граница проходит на юго-восток на протяжении 1 590 метров по полевой дороге до точки 242 лесополоса.

От точки 242 граница проходит на юг на протяжении 1 419 метров по лесополосе до точки 252 полевая дорога.

От точки 252 граница проходит в западном направлении на протяжении 4 064 метров по полевой дороге до точки 262 полевая дорога.

От точки 262 граница проходит в юго-западном направлении на протяжении 1 162 метров по полевой дороге до точки 273 расположенная на стыке границ муниципального образования: Штормовского и Молочненского сельского поселения Сакского района.

От точки 273 граница проходит в северо-западном направлении на протяжении 15 020 метров по территории Штормовского сельского поселения Сакского района по береговой линии Чёрного моря до точки 511

расположенная на стыке границ муниципального образования: Штормовского сельского поселения Сакского района и пгт. Мирный

От точки 511 граница проходит в северо-западном направлении на протяжении 1903 метра по границе пгт. Мирный до точки 534 на стыке границ Штормовского сельского поселения и Медведевского сельского поселения Черноморский район.

От точки 534 граница проходит на северо-восток на протяжении 8 680 метров по территории Штормовского сельского поселения Сакского района и Медведевского сельского поселения Черноморский район по акватории озера Донузлав до точки 7 расположенной на стыке границ муниципального образования: Штормовского сельского поселения Сакского района и Новоивановского, Медведевского сельского поселения Черноморский район.

Внутри территории Штормовского сельского поселения Сакского района располагаются контура городского округа Евпатория «пгт. Мирный»

Начальной точкой первого контура границы Штормовского сельского поселения является точка 539 расположенная на береговой линии м. Султан Эли озера Донузлав

От точки 539 внутренняя граница проходит в юго-восточном направлении на протяжении 3 747 метров по береговой линии озера Донузлав до точки 665 оросительный канал.

От точки 665 внутренняя граница проходит в юго-восточном направлении на протяжении 285.3 метров вдоль оросительного канала до точки 667 автодорога.

От точки 667 внутренняя граница проходит в северо-восточном направлении на протяжении 1 926 метров вдоль автодороги до точки 682 промышленная зона.

От точки 682 внутренняя граница проходит в северо-восточном направлении на протяжении 1 333 метров вокруг территории промышленной зоны до точки 731 автодорога на с. Крыловка.

От точки 731 внутренняя граница проходит в юго-западном направлении на протяжении 187.4 метров по автодороге на с. Крыловка до точки 733 пересечение автомобильных дорог.

От точки 733 внутренняя граница проходит в юго-западном направлении на протяжении 2 379 метров по автодороге на пгт. Мирное до точки 743 оросительный канал.

От точки 743 внутренняя граница проходит в юго-восточном направлении на протяжении 923.6 метров вдоль оросительного канала до точки 749 полевая дорога.

От точки 749 внутренняя граница проходит на юг на протяжении 1 156 метров по полевой дороге до точки 756 полевая дорога.

От точки 756 внутренняя граница проходит в северо-западном направлении на протяжении 4 288 метров по полевой дороге до точки 819 автомобильная дорога.

От точки 819 внутренняя граница проходит в южном направлении на протяжении 746.9 метров вдоль грунтовой дороги до точки 833 полевая дорога.

От точки 833 внутренняя граница проходит в юго-восточном направлении на протяжении 745.1 метров по полевой дороге до точки 852 автомобильная дорога на пгт. Мирный.

От точки 852 внутренняя граница проходит в восточном направлении на протяжении 217.4 метров по автомобильной дороге до точки 855 полевая дорога.

От точки 855 внутренняя граница проходит в юго-западном направлении на протяжении 223 метров по полевой дороге до точки 861 автодорога.

От точки 861 внутренняя граница проходит в юго-западном направлении на протяжении 1 226 метров по автодороге до точки 873 полевая дорога.

От точки 873 внутренняя граница проходит в северном направлении на протяжении 1 271 метров по полевой дороге с западной стороны пгт. Мирный до точки 896 грунтовая дорога.

От точки 896 внутренняя граница проходит в северном направлении на протяжении 989.3 метров по грунтовой дороге до точки 903 полевая дорога.

От точки 903 внутренняя граница проходит в западном направлении на протяжении 361.8 метров по полевой дороге до точки 909 автодорога.

От точки 909 внутренняя граница проходит в северо-западном направлении на протяжении 673.5 метров, пересекая автодорогу, далее по западной границе СНТ Донузлав до точки 916 береговая линия озера Донузлав.

От точки 916 внутренняя граница проходит в северо-восточном направлении на протяжении 2 401 метров, по береговой линии озера Донузлав. до точки 539.

Карта (схема) гараниц
муниципальное образование Штормовское сельское поселение
Сакский район

Новоивановское СП

ГО Евпатория

Медведево

Медведевское СП

Веселовское СП

Воробьевское СП

Молочненское СП

Штормовое

Мирный

Поповка

Крымбика

Привстное

Хуторок

Витино

НОВООЗЕРНОЕ

урочище Зольное

оз. Ойбурское

Масштаб: 1:50 000

Каталог координат границ МО
Штормовское сельское поселение
Сакского района

Номер	X	Y
7	4344524,46	5018144,56
16	4347895,47	5019471,56
21	4348920,48	5019136,32
159	4347232,50	5017426,88
167	4347602,97	5017127,17
182	4348245,01	5017899,21
188	4348935,39	5018268,39
201	4349125,70	5013767,67
207	4352226,59	5013919,81
211	4352471,50	5009065,46
213	4351807,40	5009042,71
217	4351752,02	5006760,82
232	4351793,58	5004412,14
242	4353197,88	5003859,17
252	4353261,74	5002438,83
262	4349188,16	5002434,48
273	4348406,60	5001574,65
511	4339194,50	5011424,09
534	4338240,34	5012321,07
539	4341571,34	5013880,96
665	4344124,41	5013385,88
667	4344248,40	5013368,27
682	4345992,61	5013410,60
731	4346509,76	5013414,60
733	4346441,15	5013240,21
743	4344262,71	5013365,72
749	4345102,63	5013056,08
756	4345089,14	5011903,87
819	4342099,16	5011162,81
833	4342118,66	5010428,78
852	4342449,66	5009970,85
855	4342611,12	5009933,56
861	4342458,76	5009868,97
873	4341737,00	5009820,72
896	4341938,72	5010632,22
903	4342066,37	5011596,43
909	4341725,31	5011681,08
916	4341421,44	5012070,00