Приложение 23
к Закону Республики Крым
от «___»_____ 202_ г. №_____

Симферопольский район

Муниципальное образование Симферопольский район

Начальной точкой границы Симферопольского района является точка 1, расположенная в месте пересечения границ Геройское сельское поселение, Ореховское сельское поселение Сакского района и Скворцовское сельское поселение Симферопольского района, автодороги лесополосы, сельскохозяйственных угодий и полевой дороги.

От точки 1 граница проходит в восточном направлении вдоль сельскохозяйственных угодий и линии электропередач на протяжении 2970 м до точки 3 место пересечения границ Геройское сельское поселение, Крымское сельское поселение Сакского района и Скворцовское сельское поселение Симферопольского района, канала, лесополосы, линии электропередач, сельскохозяйственных угодий и полевой дороги.

От точки 3 граница проходит в восточном направлении вдоль полевой дороги и сельскохозяйственных угодий на протяжении 2970 м до точки 5 место пересечения лесополосы, сельскохозяйственных угодий и полевой дороги.

От точки 5 граница проходит в северном направлении вдоль полевой дороги на протяжении 970 м до точки 7 место пересечения сельскохозяйственных угодий, лесополосы и полевой дороги.

От точки 7 граница проходит в восточном направлении вдоль сельскохозяйственных угодий и полевой дороги на протяжении 4040 м до точки 14 место пересечения границ Крымское сельское поселение Сакского района, Родниковское сельское поселение и Скворцовское сельское поселение Симферопольского района, сельскохозяйственных угодий, лесополосы и полевой дороги.

От точки 14 граница проходит в северном направлении вдоль лесополосы и полевой дороги на протяжении 2940 м до точки 28 место пересечения лесополосы и полевой дороги.

От точки 28 граница проходит в восточном направлении вдоль полевой дороги на протяжении 1490 м до точки 29 место пересечения границ развалины фермы, линии электропередач, лесополосы и полевой дороги.

От точки 29 граница проходит в северном направлении вдоль сельскохозяйственных угодий на протяжении 3419 м до точки 35 место пересечения границ Крымское сельское поселение Сакского района, Журавлевское сельское поселение и Родниковское сельское поселение

Симферопольского района, железной дороги, автодороги лесополосы, сельскохозяйственных угодий и полевой дороги.

От точки 35 граница проходит в северо-западном направлении вдоль железной дороги и лесополосы на протяжении 2440 м до точки 37 место пересечения железной дороги, линии электропередач, сельскохозяйственных угодий и полевой дороги.

От точки 37 граница проходит в северном направлении вдоль сельскохозяйственных угодий и лесополосы на протяжении 2780 м до точки 43 место пересечения автодороги (Крымское-Журавлевка), линии электропередач, сельскохозяйственных угодий, лесополосы и полевой дороги.

От точки 43 граница проходит в восточном направлении вдоль линии электропередач на протяжении 5730 м до точки 49 место пересечения автодороги, лесополосы, сельскохозяйственных угодий и полевой дороги.

От точки 49 граница проходит в юго-западной направлении вдоль автодороги на протяжении 6170 м до точки 55 место пересечения границ Зерновское сельское поселение Сакского района, Краснознаменское сельское поселение Красногвардейского района и Журавлевское сельское поселение Симферопольского района линии электропередач, сельскохозяйственных угодий и полевой дороги.

От точки 55 граница проходит в восточном направлении вдоль линии электропередач на протяжении 3590 м до точки 60 место пересечения границ Краснознаменское сельское поселение, Ленинское сельское поселение Красногвардейского района поселение и Журавлевское сельское поселение Симферопольского района, лесополосы, сельскохозяйственных угодий и полевой дороги.

От точки 60 граница проходит в южном направлении вдоль полевой дороге на протяжении 5110 м до точки 66 место пересечения границ Ленинское сельское поселение Красногвардейского района, Широковское сельское поселение и Журавлевское сельское поселение Симферопольского района, линии электропередач, сельскохозяйственных угодий и полевой дороги.

От точки 66 граница проходит в восточном направлении вдоль полевой дороги и лесополосы на протяжении 2000 м до точки 71 место

пересечения линии электропередач, лесополосы и полевой дороги и сельскохозяйственных угодий.

От точки 71 граница проходит в северном направлении вдоль полевой дороги и сельскохозяйственных угодий на протяжении 1955 м до точки 72 место пересечения полевой дороги, сельскохозяйственных угодий и лесополосы.

От точки 72 граница проходит в восточном направлении вдоль сельскохозяйственных угодий и полевой дороги на протяжении 1320 м до точки 73 место пересечения сельскохозяйственных угодий полевой дороги и лесополосы.

От точки 73 граница проходит в северном направлении вдоль полевой дороги и сельскохозяйственных угодий на протяжении 1780 м до точки 74 место пересечения сельскохозяйственных угодий, полевой дороги и лесополосы.

От точки 74 граница проходит в восточном направлении вдоль сельскохозяйственных угодий, полевой дороги и лесополосы на протяжении 3700 м до точки 76 место пересечения лесополосы и полевой автодороги.

От точки 76 граница проходит в северном направлении вдоль полевой дороги на протяжении 1700 м до точки 77 место пересечения лесополосы и полевой дороги и сельскохозяйственных угодий.

От точки 77 граница проходит в юго-западном направлении вдоль полевой дороги на протяжении 2010 м до точки 78 место пересечения границ Ленинское сельское поселение, Амурское сельское поселение Красногвардейского района и Широковское сельского поселения Симферопольского района, лесополосы и полевой дороги.

От точки 78 граница проходит в восточном направлении вдоль полевой дороги и сельскохозяйственных угодий, пересекая автомобильную дорогу (Амурское-Пролетное) на протяжении 510 м до точки 80 место пересечения Железнодорожных путей, линии электропередач, полевой дороги и лесополосы.

От точки 80 граница проходит в юго-западном направлении вдоль Железнодорожных путей на протяжении 2500 м до точки 85 место пересечения границ Амурское сельское поселение Красногвардейского района, Новоандреевское сельское поселение и Широковское сельского

поселения Симферопольского района линии электропередач, лесополосы и полевой автодороги.

От точки 85 граница проходит в восточном направлении вдоль сельскохозяйственных угодий и полевой дороги на протяжении 2120 м до точки 89 место пересечения реки Салгир, лесополосы, сельскохозяйственных угодий и полевой дороги.

От точки 89 граница проходит в восточном направлении вдоль сельскохозяйственных угодий на протяжении 5580 м до точки 96 место пересечения границ Амурское сельское поселение Красногвардейского района, Новожиловское сельское поселение Белогорского района и Новоандреевское сельское поселение Симферопольского района, сельскохозяйственных угодий и полевой дороги.

От точки 96 граница проходит в восточном направлении вдоль полевой дороги на протяжении 264 м до точки 97 место пересечения сельскохозяйственных угодий, лесополосы и полевой дороги.

От точки 97 граница проходит в южном направлении вдоль сельскохозяйственных угодий и полевой дороги на протяжении 6370 м до точки 112 место пересечения границ Новожиловское сельское поселение Белогорского района, Донское сельское поселение и Новоандреевское сельское поселение Симферопольского района, сельскохозяйственных угодий, лесополосы и полевой дороги.

От точки 112 граница проходит в юго-восточном направлении вдоль сельскохозяйственных угодий на протяжении 2400 м до точки 117 место пересечения сельскохозяйственных угодий и полевой дороги.

От точки 117 граница проходит в восточном направлении вдоль линии электропередач на протяжении 732 м до точки 120 место пересечения сельскохозяйственных угодий и полевой дороги.

От точки 120 граница проходит в юго-восточном направлении вдоль сельскохозяйственных угодий и полевой дороги на протяжении 1880 м до точки 131 место пересечения сельскохозяйственных угодий и полевой дороги.

От точки 131 граница проходит в восточном направлении вдоль сельскохозяйственных угодий на протяжении 2120 м до точки 134 место пересечения границ Новожиловское сельское поселение, Зуйское сельское

поселение Белогорского района и Донское сельское поселение Симферопольского района, лесополосы и полевой дороги.

От точки 134 граница проходит в южном направлении вдоль лесополосы и полевой дороги на протяжении 4924 м до точки 158 место пересечения сельскохозяйственных угодий и полевой дороги.

От точки 158 граница проходит в западном направлении вдоль сельскохозяйственных угодий и полевой дороги на протяжении 1100 м до точки 163 место пересечения сельскохозяйственных угодий и полевой дороги.

От точки 163 граница проходит в южном направлении вдоль границы лесного массива и жилого массива на протяжении 1513 м до точки 164 место пересечения сельскохозяйственных угодий, лесного массива и полевой дороги.

От точки 164 граница проходит в восточном направлении вдоль лесного массива на протяжении 2780 м до точки 190 место пересечения, лесного массива, сельскохозяйственных угодий, лесополосы и полевой дороги.

От точки 190 граница проходит в южном направлении вдоль лесополосы на протяжении 2410 м до точки 195 место пересечения линии электропередач, полевой дороги и лесного массива.

От точки 195 граница проходит в юго-западном направлении вдоль лесного массива на протяжении 753 м до точки 199 место сельскохозяйственных угодий и полевой дороги.

От точки 199 граница проходит в южном направлении вдоль сельскохозяйственных угодий и лесополосы на протяжении 720 м до точки 202 место пересечения границ Зуйское сельское поселение Белогорского района, Мазанское сельское поселение и Донское сельское поселение Симферопольского района, линии электропередач, сельскохозяйственных угодий и полевой дороги.

От точки 202 граница проходит в восточном направлении вдоль лесополосы на протяжении 626 м до точки 203 место пересечения сельскохозяйственных угодий и полевой дороги.

От точки 203 граница проходит в южном направлении вдоль лесного массива и полевой дороги на протяжении 1470 м до точки 218 место

пересечения автодороги (Дноское-Нижние Орешники), лесополосы, сельскохозяйственных угодий и полевой дороги.

От точки 218 граница проходит в южном направлении вдоль сельскохозяйственных угодий и полевой дороги на протяжении 1730 м до точки 226 место пересечения полевой дороги и сельскохозяйственных угодий.

От точки 226 граница проходит в юго-западном направлении вдоль полевой дороги на протяжении 850 м до точки 230 место пересечения балки Мобель, сельскохозяйственных угодий, лесополосы и полевой дороги.

От точки 230 граница проходит в южном направлении вдоль сельскохозяйственных угодий на протяжении 1493 м до точки 236 место пересечения балки Канель, сельскохозяйственных угодий, лесополосы и полевой дороги.

От точки 236 граница проходит в восточном направлении вдоль сельскохозяйственных угодий и лесополосы на протяжении 1830 м до точки 245 место пересечения полевой дороги и лесополосы

От точки 245 граница проходит в восточном направлении вдоль полевой дороги на протяжении 500 м до точки 250 место пересечения линии электропередач, сельскохозяйственных угодий и полевой дороги.

От точки 250 граница проходит в южном направлении вдоль сельскохозяйственных угодий на протяжении 438 м до точки 252 место пересечения реки Фундуклы, сельскохозяйственных угодий, лесного массива и полевой дороги.

От точки 252 граница проходит в южном направлении вдоль лесного массива на протяжении 4295 м до точки 288 место пересечения линии электропередач, лесного массива, сельскохозяйственных угодий и полевой дороги.

От точки 288 граница проходит в южном направлении вдоль лесного массива на протяжении 987 м до точки 293 место пересечения реки Бештерек, линии электропередач, сельскохозяйственных угодий и полевой дороги.

От точки 293 граница проходит в восточном направлении вдоль сельскохозяйственных угодий на протяжении 1710 м до точки 305 место пересечения лесополосы, сельскохозяйственных угодий и полевой дороги.

От точки 305 граница проходит в южном направлении вдоль сельскохозяйственных угодий на протяжении 3880 м до точки 356 место пересечения границ Зуйское сельское поселение Белогорского района, Добровское сельское поселение и Мазанское сельское поселение Симферопольского района, сельскохозяйственных угодий и полевой дороги.

От точки 356 граница проходит в юго-западном направлении вдоль лесного массива на протяжении 11150 м до точки 398 место пересечения автомобильной границ Зуйское сельское поселение, Ароматновское сельское поселение Белогорского района и Добровское сельское поселение Симферопольского района, сельскохозяйственных угодий и полевой дороги.

От точки 398 граница проходит в южном направлении вдоль автомобильной трассы Е-105 35А-002, восточной границы села Гвардейского, на протяжении 7890 м до точки 421 место пересечения границ Ароматновское сельское поселение, Зеленогорское сельское поселение Белогорского района и Добровское сельское поселение Симферопольского района, сельскохозяйственных угодий и полевой дороги.

От точки 421 г граница проходит в восточном направлении вдоль сельскохозяйственных угодий и лесного массива на протяжении 4880 м до точки 427 место пересечения границ Зеленогорское сельское поселение Белогорского района, городской округ Алушта и Добровское сельское поселение Симферопольского района, лесополосы, сельскохозяйственных угодий и полевой дороги.

От точки 427 граница проходит в юго-западном направлении вдоль границы лесного массива, сельскохозяйственных угодий на протяжении 30419 м до точки 552 место пересечения границ городской округ Алушта, Верхореченское сельское поселение Бахчисарайского района и Добровское сельское поселение Симферопольского района, полевой дороги и лесополосы.

От точки 552 граница проходит в западном направлении по лесному массиву на протяжении 11480 м до точки 624 место пересечения границ Верхореченское сельское поселение Бахчисарайского района, Перовское сельское поселение и Добровское сельское поселение Симферопольского района линии электропередач, сельскохозяйственных угодий и полевой дороги.

От точки 624 граница проходит в северном направлении вдоль лесного массива и полевой дороги на протяжении 14750 м до точки 827

место пересечения границ Верхореченское сельское поселение, Скалистовское сельское поселение Бахчисарайского района и Перовское сельское поселение Симферопольского района, лесного массива и полевой дороги.

От точки 827 граница проходит в северном направлении вдоль лесного массива и полевой дороги на протяжении 13690 м до точки 1051 место пересечения границ Скалистовское сельское поселение, Почтовское сельское поселение Бахчисарайского района и Перовское сельское поселение Симферопольского района, межпоселковой дороги, линии электропередач, сельскохозяйственных угодий, лесного массива и полевой дороги.

От точки 1051 граница проходит в северо-восточном направлении вдоль лесного массива на протяжении 1280 м до точки 1071 место пересечения юго-западной границы села Малиновка, линии электропередач, сельскохозяйственных угодий, лесополосы и полевой дороги.

От точки 1071 граница проходит в северо-восточном направлении вдоль юго-западной границы села Малиновка на протяжении 3918 м до точки 1130 место пересечения автодороги (Малиновка-Кизиловка), сельскохозяйственных угодий, линии электропередач, лесополосы и полевой дороги.

От точки 1130 граница проходит в юго-восточном направлении вдоль автодороги (Малиновка-Кизиловка) на протяжении 930 м до точки 1144 место пересечения межпоселковой дороги, водохранилища, сельскохозяйственных угодий, лесополосы и полевой дороги.

От точки 1144 граница проходит в северо-восточном направлении вдоль лесного массива и полевых дорог на протяжении 1343 м до точки 1156 место пересечения межпоселковой дороги, сельскохозяйственных угодий, лесополосы и полевой дороги.

От точки 1156 граница проходит в северо-западном направлении вдоль сельскохозяйственных угодий на протяжении 690 м до точки 1158 место пересечения с линии электропередач, сельскохозяйственных угодий, лесополосы и полевой дороги.

От точки 1158 граница проходит в северо-западном направлении вдоль лесного массива на протяжении 1450 м до точки 1166 место

пересечения балки Баринова Балка, сельскохозяйственных угодий, лесного массива и полевой дороги.

От точки 1166 граница проходит в северном направлении вдоль сельскохозяйственных угодий на протяжении 562 м до точки 1172 место пересечения границ Почтовское сельское поселение Бахчисарайского района, Чистенское сельское поселение и Перовское сельское поселение Симферопольского района, межпоселковой дороги, сельскохозяйственных угодий, лесного массива и полевой дороги.

От точки 1172 граница проходит в западном направлении вдоль сельскохозяйственных угодий на протяжении 1135 м до точки 1175 место пересечения линии электропередач, сельскохозяйственных угодий, лесополосы и полевой дороги.

От точки 1175 граница проходит в юго-западном направлении вдоль линии электропередач на протяжении 327 м до точки 1178 место пересечения линии электропередач, лесополосы и полевой дороги и сельскохозяйственных угодий.

От точки 1178 граница проходит в западном направлении вдоль полевой дороги и линии электропередач на протяжении 660 м до точки 1183 место пересечения автодороги (Приятное Свидание-Чистенькое), линии электропередач, сельскохозяйственных угодий, лесополосы и полевой автодороги.

От точки 1183 граница проходит в западном направлении вдоль полевой дороги и линии электропередач на протяжении 1089 м до точки 1192 место пересечения железнодорожных путей, сельскохозяйственных угодий, линии электропередач, лесополосы и полевой дороги.

От точки 1192 граница проходит в северном направлении вдоль железнодорожных путей и линии электропередач на протяжении 1628 м до точки 1200 место пересечения полевой дороги, линии электропередач, сельскохозяйственных угодий, лесополосы и полевой автодороги.

От точки 1200 граница проходит в восточном направлении вдоль полевой дороги и лесополосы на протяжении 390 м до точки 1202 место пересечения линии электропередач, лесополосы и полевой дороги и сельскохозяйственных угодий.

От точки 1202 граница проходит в западном направлении вдоль полевой дороги и сельскохозяйственных угодий на протяжении 3450 м до

точки 1239 место пересечения линии электропередач, лесополосы и полевой дороги и сельскохозяйственных угодий

От точки 1239 граница проходит в северо-западном направлении вдоль сельскохозяйственных угодий на протяжении 1453 м до точки 1243 место пересечения линии электропередач, лесополосы и полевой дороги и сельскохозяйственных угодий.

От точки 1243 граница проходит в юго-западном направлении вдоль полевой дороги и сельскохозяйственных угодий на протяжении 1479 м до точки 1250 место пересечения виноградников, лесополосы и полевой дороги и сельскохозяйственных угодий.

От точки 1250 граница проходит в восточном направлении вдоль полевой дороги и виноградников на протяжении 2957 м до точки 1265 место пересечения границ Почтовское сельское поселение, Пожарское сельское поселение и Чистенское сельское поселение Симферопольского района, виноградников, линии электропередач, лесополосы и полевой дороги и сельскохозяйственных угодий.

От точки 1265 г граница проходит в западном направлении вдоль полевой дороги на протяжении 1767 м до точки 1275 место пересечения границ Почтовское сельское поселение, Плодовское сельское поселение Бахчисарайского района и Пожарское сельское поселение Симферопольского района, виноградников, лесополосы и полевой дороги.

От точки 1275 граница проходит в северном направлении вдоль сельскохозяйственных угодий и полевой дороги на протяжении 3564 м до точки 1344 место пересечения сельскохозяйственных угодий, лесополосы и полевой дороги.

От точки 1344 граница проходит в западном направлении вдоль сельскохозяйственных угодий и полевой дороги на протяжении 3385 м до точки 1356 место пересечения границ Плодовское сельское поселение Бахчисарайского района, Кольчугинское сельское поселение и Пожарское сельское поселение Симферопольского района, линии электропередач, лесополосы и полевой дороги.

От точки 1356 граница проходит в южном направлении вдоль сельскохозяйственных угодий на протяжении 608 м до точки 1370 место пересечения северо-западной границы села Дубровка, автодороги, лесополосы, сельскохозяйственных угодий и полевой дороги.

От точки 1370 граница проходит в южном направлении вдоль сельскохозяйственных угодий и полевой дороги на протяжении 2100 м до точки 1399 место пересечения линии электропередач, лесополосы, сельскохозяйственных угодий и полевой дороги.

От точки 1399 граница проходит в западном направлении вдоль линии электропередач и виноградников на протяжении 2875 м до точки 1404 место пересечения границ Каштановское сельское поселение, Плодовское сельское поселение Бахчисарайского района и Кольчугинское сельское поселение Симферопольского района, лесополосы, сельскохозяйственных угодий и полевой дороги.

От точки 1404 граница проходит в западном направлении вдоль сельскохозяйственных угодий и полевой дороги на протяжении 4030 м до точки 1420 место пересечения лесополосы, сельскохозяйственных угодий и полевой дороги.

От точки 1420 граница проходит в юго-западном направлении вдоль виноградников на протяжении 1610 м до точки 1430 место пересечения сельскохозяйственных угодий, оросительного канала и полевой дороги.

От точки 1430 граница проходит в восточном направлении вдоль оросительного канала на протяжении 2124 м до точки 1435 место пересечения границ Табачненское сельское поселение, Каштановское сельское поселение Бахчисарайского района и Кольчугинское сельское поселение Симферопольского района, сельскохозяйственных угодий и полевой дороги.

От точки 1435 граница проходит в северо-западном направлении вдоль сельскохозяйственных угодий на протяжении 4956 м до точки 1446 место пересечения автодороги (Табачное-Николавека), реки Булганак, лесополосы, сельскохозяйственных угодий и полевой дороги.

От точки 1446 г граница проходит в северном направлении вдоль автодороги (Табачное-Николавека) на протяжении 250 м до точки 1448 место пересечения автодороги (Равнополье-Береговое), линии электропередач, лесополосы, сельскохозяйственных угодий и полевой дороги.

От точки 1448 граница проходит в западном направлении вдоль автодороги (Равнополье-Береговое) на протяжении 1925 м до точки 1455 место пересечения границ Табачненское сельское поселение, Песчановское сельское поселение Бахчисарайского района и Кольчугинское сельское

поселение Симферопольского района, виноградника, лесополосы, сельскохозяйственных угодий и полевой дороги.

От точки 1455 граница проходит в северном направлении вдоль полевой дороги на протяжении 2527 м до точки 1470 место пересечения границ Песчановское сельское поселение Бахчисарайского района, Николаевское сельское поселение и Кольчугинское сельское поселение Симферопольского района, лесополосы, сельскохозяйственных угодий и полевой дороги.

От точки 1470 граница проходит в западном направлении вдоль сельскохозяйственных угодий и полевой дороги на протяжении 2797 м до точки 1475 место пересечения границ Песчановское сельское поселение Бахчисарайского района, Каламитского залива Черного моря и Николаевское сельское поселение Симферопольского района электропередач, лесополосы, сельскохозяйственных угодий и полевой дороги.

От точки 1475 г граница проходит в северном направлении вдоль береговой линии Каламитского залива Черного моря на протяжении 8574 м до точки 1607 место пересечения границ Фрунзенское сельское поселение Сакского района, Каламитского залива Черного моря и Николаевское сельское поселение Симферопольского района, Кооператив Якорь, лесополосы, линии электропередач, сельскохозяйственных угодий и полевой дороги.

От точки 1607 граница проходит в восточном направлении вдоль автодороги на протяжении 4390 м до точки 1622 место пересечения границ лесополосы, сельскохозяйственных угодий и полевой дороги.

От точки 1622 граница проходит в южном направлении вдоль сельскохозяйственных угодий на протяжении 440 м до точки 1623 место пересечения сельскохозяйственных угодий и полевой дороги.

От точки 1623 граница проходит в восточном направлении вдоль полевой дороги на протяжении 1745 м до точки 1624 место пересечения сельскохозяйственных угодий и полевой дороги.

От точки 1624 граница проходит в северном направлении вдоль сельскохозяйственных угодий и полевой дороги на протяжении 3540 м до точки 1631 место пересечения оросительного канала, сельскохозяйственных угодий, лесополосы и полевой дороги.

От точки 1631 граница проходит в западном направлении вдоль оросительного канала на протяжении 477 м до точки 1634 место пересечения оросительного канала, сельскохозяйственных угодий и полевой дороги

От точки 1634 г граница проходит в северном направлении вдоль оросительного канала и полевой дороги на протяжении 701 м до точки 1636 место пересечения промзоны села Тепловка, линии электропередач лесополосы, сельскохозяйственных угодий и полевой дороги.

От точки 1636 граница проходит в северном направлении вдоль сельскохозяйственных угодий и полевой дороги на протяжении 1796 м до точки 1646 место пересечения границ Фрунзенское сельское поселение, Ивановское сельское поселение Сакского района и Николаевское сельское поселение Симферопольского района, виноградника, полевой дороги и сельскохозяйственных угодий.

От точки 1646 граница проходит в восточном направлении вдоль полевой дороги на протяжении 2450 м до точки 1650 место пересечения сельскохозяйственных угодий, лесополосы и полевой дороги.

От точки 1650 граница проходит в северном направлении вдоль сельскохозяйственных угодий на протяжении 300 м до точки 1652 место пересечения сельскохозяйственных угодий, лесополосы и полевой дороги

От точки 1652 граница проходит в восточном направлении вдоль лесополосы на протяжении 5710 м до точки 1659 место пересечения границ Ивановское сельское поселение Сакского района, Скворцовское сельское поселение и Николаевское сельское поселение Симферопольского района, полевой дороги и лесополосы.

От точки 1659 граница проходит в северном направлении вдоль сельскохозяйственных угодий и полевой дороги на протяжении 1222 м до точки 1663 место пересечения лесополосы и полевой дороги

От точки 1663 граница проходит в восточном направлении вдоль сельскохозяйственных угодий на протяжении 1620 м до точки 1672 место пересечения лесополосы, виноградников и полевой дороги.

От точки 1672 граница проходит в северном направлении вдоль полевой дороги на протяжении 3278 м до точки 1679 место пересечения линии электропередач, лесополосы и полевой дороги.

От точки 1679 граница проходит в западном направлении вдоль сельскохозяйственных угодий на протяжении 2117 м до точки 1682 место пересечения автодороги (Жаворонки-Скворцово), сельскохозяйственных угодий, лесополосы и полевой дороги

От точки 1682 граница проходит в северном направлении вдоль сельскохозяйственных угодий на протяжении 610 м до точки 1684 место пересечения границ Ореховское сельское поселение, Ивановское сельское поселение Сакского района, сельскохозяйственных угодий, лесополосы и полевой дороги.

От точки 1684 граница проходит в северном направлении вдоль сельскохозяйственных угодий на протяжении 1320 м до точки 1.

Внутренняя граница

От точки 1689 внутренняя граница проходит в южном направлении вдоль границ промзоны (Аэропорт Симферополь) и полевой дороги на протяжении 2052 м до точки 1773 место пересечения границ Гвардейское сельское поселение, Укромновское сельское поселение и городской округ Симферополь, границ промзоны (Аэропорт Симферополь), сельскохозяйственных угодий и полевой дороги.

От точки 1773 внутренняя граница проходит в южном направлении вдоль границ промзоны (Аэропорт Симферополь) и сельскохозяйственных угодий, пересекая автодорогу (Укромное-Родниковое), на протяжении 3420 м до точки 1835 место пересечения границ промзоны (Аэропорт Симферополь), лесополосы и полевой дороги.

От точки 1835 внутренняя граница проходит в восточном вдоль полевой дороги на протяжении 1250 м до точки 1866 место пересечения сельхоз угодий, линии электропередач и полевой дороги.

От точки 1866 внутренняя граница проходит в северо-восточном направлении вдоль сельскохозяйственных угодий и полевой дороги на протяжении 1850 м до точки 1951 место пересечения западной границы села Укромное, автодороги (Укромное-Родниковое), линии электропередач, сельскохозяйственных угодий, лесополосы и полевой дороги.

От точки 1951 внутренняя граница проходит в южном направлении вдоль полевой дороги и линии электропередач на протяжении 1960 м до точки 1959 место пересечения линии электропередач, сельскохозяйственных угодий, лесополосы и полевой дороги.

От точки 1959 внутренняя граница проходит в юго-восточном направлении вдоль сельскохозяйственных угодий на протяжении 320 м до точки 1965 место пересечения сельскохозяйственных угодий, лесополосы и полевой дороги.

От точки 1965 внутренняя граница проходит в восточном направлении вдоль переулка Вертолетный ПГТ Аэрофлотский на протяжении 632 м до точки 1969 место пересечения улицы Лайнерной и переулка Вертолетный ПГТ Аэрофлотский и сельскохозяйственных угодий, лесополосы и полевой дороги.

От точки 1969 внутренняя граница проходит в южном направлении вдоль улицы Лайнерной ПГТ Аэрофлотский на протяжении 360 м до точки 1975 место пересечения улицы Лайнерной ПГТ Аэрофлотский, сельскохозяйственных угодий, лесного массива и полевой дороги.

От точки 1975 внутренняя граница проходит в северо-восточном направлении вдоль промзоны (Теплицы) ПГТ Аэрофлотский на протяжении 518 м до точки 1983 место пересечения промзоны (Теплицы) ПГТ Аэрофлотский, линии электропередач, лесополосы и полевой дороги.

От точки 1983 внутренняя граница проходит в восточном направлении вдоль автомобильной дороги Евпаторийское шоссе на протяжении 616 м до точки 2005 место пересечения автомобильной дороги Евпаторийское шоссе, линии электропередач и полевой дороги.

От точки 2005 внутренняя граница проходит в восточном направлении вдоль жилого массива на протяжении 383 м до точки 2009 место пересечения реки Салгир, линии электропередач, лесополосы и полевой дороги.

От точки 2009 внутренняя граница проходит в восточном направлении вдоль промзоны и жилых массивов на протяжении 1433 м до точки 2044 место пересечения промзоны (Нефтеперерабатывающая станция), лесополосы и полевой дороги.

От точки 2044 внутренняя граница проходит в северном направлении вдоль линии электропередач на протяжении 2110 м до точки 2071 место пересечения промзоны (Железнодорожная станция), линии электропередач, лесополосы и полевой дороги.

От точки 2071 внутренняя граница проходит в юго-восточном направлении вдоль промзоны (Железнодорожная станция) на протяжении

1360 м до точки 2120 место пересечения автодороги, промзоны (Железнодорожная станция), линии электропередач, лесополосы и полевой дороги.

От точки 2120 внутренняя граница проходит в восточном направлении вдоль линии электропередач на протяжении 360 м до точки 2122 место пересечения границ городской округ Симферополь, Молодежненское сельское поселение и Укромновское сельское поселение Симферопольского района, промзоны (Железнодорожная станция), линии электропередач и полевой дороги.

От точки 2122 внутренняя граница проходит в юго-восточном направлении вдоль промзоны села Битумное на протяжении 1769 м до точки 2158 место пересечения линии электропередач, сельскохозяйственных угодий и промзоны села Битумное.

От точки 2158 внутренняя граница проходит в южном направлении вдоль автомобильной трассы Московское шоссе на протяжении 1350 м до точки 2169 место пересечения автомобильной трассы Московское шоссе, промзоны, сельскохозяйственных угодий и полевой дороги.

От точки 2169 внутренняя граница проходит в южном направлении вдоль границы села Молодежное на протяжении 3104 м до точки 2209 место пересечения линии электропередач, жилого массива и полевой дороги.

От точки 2209 внутренняя граница проходит в западном направлении вдоль жилого массива на протяжении 777 м до точки 2221 место пересечения границ Мирновское сельское поселение, городской округ Симферополь и Молодежненское сельское поселение Симферопольского района, промзоны, лесополосы и полевой дороги.

От точки 2221 внутренняя граница проходит в юго-западном направлении вдоль границы промзоны (Теплицы) на протяжении 505 м до точки 2231 место пересечения шоссе Евпатория, лесополосы и полевой дороги.

От точки 2231 внутренняя граница проходит в юго-западном направлении вдоль границы промзоны (Теплицы) на протяжении 700 м до точки 2251 место пересечения сельскохозяйственных угодий лесополосы и полевой дороги.

От точки 2251 внутренняя граница проходит в юго-западном направлении вдоль линии электропередач и полевой дороги на протяжении

1387 м до точки 2281 место пересечения линии электропередач, садовых участков, лесополосы, сельскохозяйственных угодий и полевой дороги.

От точки 2281 внутренняя граница проходит в северном направлении вдоль садовых участков Мирновское сельское поселение на протяжении 1612м до точки 2330 место пересечения садовых участков Мирновское сельское поселение, линии электропередач и полевой дороги.

От точки 2330 внутренняя граница проходит в западном направлении вдоль границ кладбища и лесного массива на протяжении 705 м до точки 2345 место пересечения границы кладбища, лесного массива и полевой дороги.

От точки 2345 внутренняя граница проходит в северо-восточном направлении вдоль лесного массива и полевой дороги на протяжении 281 м до точки 2355 место пересечения лесного массива, сельскохозяйственных угодий, лесополосы и полевой дороги.

От точки 2355 внутренняя граница проходит в северо-восточном направлении вдоль улицы Грэсовской городского округа Симферополь на протяжении 848 м до точки 2377 место пересечения улицы Грэсовской городского округа Симферополь, жилого массива, лесополосы, сельскохозяйственных угодий и полевой дороги.

От точки 2377 внутренняя граница проходит в западном направлении вдоль Шоссе Евпатория на протяжении 1509 м до точки 2393 место пересечения Шоссе Евпатория, линии электропередач, лесополосы, сельскохозяйственных угодий и лесополосы.

От точки 2393 внутренняя граница проходит в западном направлении вдоль южной границы ПГТ Аэрофлотский городского округа Симферополь на протяжении 2653 м до точки 2468 место пересечения западной границы ПГТ Аэрофлотский городского округа Симферополь, линии электропередач, лесополосы, сельскохозяйственных угодий и полевой дороги.

От точки 2468 внутренняя граница проходит в южном направлении промзоны (Аэропорт Симферополь) на протяжении 1702 м до точки 2504 место пересечения границ Перовское сельское поселение, городской округ Симферополь и Мирновское сельское поселение Симферопольского района, промзоны (Аэропорт Симферополь), линии электропередач сельскохозяйственных угодий, лесного массива и полевой дороги.

От точки 2504 внутренняя граница проходит в северном направлении вдоль границы промзоны (аэропорт Симферополь) на протяжении 4640 м до точки 2614 место пересечения границ промзоны (аэропорт Симферополь), линии электропередач, сельскохозяйственных угодий и полевой дороги.

От точки 2614 внутренняя граница проходит в западном направлении вдоль границы промзоны (аэропорт Симферополь) на протяжении 3032 м до точки 2692 место пересечения границ городской округ Симферополь, Родниковское сельское поселение и Перовское сельское поселение Симферопольского района, границы промзоны (аэропорт Симферополь) виноградников, сельскохозяйственных угодий, лесополосы и полевой дороги

От точки 2692 внутренняя граница проходит в северном направлении вдоль аэропорта городской округ Симферополь на протяжении 3987 м до точки 2721 место пересечения границ Гвардейское сельское поселение, городской округ Симферополь и Родниковское сельское поселение Симферопольского района, аэропорта городской округ Симферополь лесополосы, сельскохозяйственных угодий и полевой дороги.

От точки 2721 внутренняя граница проходит в северном направлении вдоль границы промзоны (аэропорт Симферополь) на протяжении 1797 м до точки 1689.

От точки 2743 внутренняя граница проходит в восточном направлении вдоль автодороги (объездная дорога Мирное-Дубки) на протяжении 411 м до точки 2747 место пересечения железнодорожных путей, линии электропередач, лесополосы и полевой дороги.

От точки 2747 внутренняя граница проходит в восточном направлении вдоль автодороги (объездная дорога Мирное-Дубки) на протяжении 460 м до точки 2757 место пересечения границ Молодежненское сельское поселение, городской округ Симферополь и Мирновское сельское поселение Симферопольского района, жилого массива, лесополосы и полевой дороги.

От точки 2757 внутренняя граница проходит в юго-восточном направлении вдоль улицы Объездной села Молодежное на протяжении 682 м до точки 2772 место пересечения улицы Объездной села Молодежное и жилого массива

От точки 2772 внутренняя граница проходит в северном направлении вдоль жилого массива села Молодежного на протяжении 627 м до точки 2781

место пересечения южной границы села Молодежное, промзоны, сельскохозяйственных угодий и полевой дороги.

От точки 2781 внутренняя граница проходит в восточном направлении вдоль сельскохозяйственных угодий на протяжении 1043 м до точки 2792 место пересечения лесополосы, сельскохозяйственных угодий и полевой дороги.

От точки 2792 внутренняя граница проходит в северо-западном направлении вдоль западной границе кладбища на протяжении 652 м до точки 2795 место пересечения автодороги (Симферополь-Солнечное), линии электропередач, сельскохозяйственных угодий и полевой дороги.

От точки 2795 внутренняя граница проходит в северо-восточном направлении вдоль границ кладбища на протяжении 980 м до точки 2801 место пересечения границ Трудовское сельское поселение, городской округ Симферополь и Молодежненское сельское поселение Симферопольского района, линии электропередач, лесополосы, сельскохозяйственных угодий и полевой дороги.

От точки 2801 внутренняя граница проходит в западном направлении вдоль границ кладбища на протяжении 1658 м до точки 2814 место пересечения границ кладбища, лесополосы и полевой дороги.

От точки 2814 внутренняя граница проходит в восточном направлении вдоль улицы Карадакская городского округа Симферополь на протяжении 1563 м до точки 2820 место пересечения улицы Карадакская городского округа Симферополь, линии электропередач, сельскохозяйственных угодий, лесополосы и полевой дороги.

От точки 2820 внутренняя граница проходит в южном аправлении вдоль межпоселковой дороги на протяжении 453 м до точки 2824 место пересечения линии электропередач, лесного массива, сельскохозяйственных угодий, лесополосы и полевой дороги.

От точки 2824 внутренняя граница проходит в северо-восточном направлении вдоль северной границы городского округа Симферополь на протяжении 3833 м до точки 2889 место пересечения садовых участков Трудовского сельского поселения, сельскохозяйственных угодий, лесополосы и полевой дороги.

От точки 2889 внутренняя граница проходит в юго-восточном направлении вдоль автодороги на протяжении 1247 м до точки 2915 место

пересечения жилого массива, сельскохозяйственных угодий, лесополосы и полевой дороги.

От точки 2915 внутренняя граница проходит в северо-восточном направлении вдоль автодороги (Симферополь-Трудовое) на протяжении 836 м до точки 2919 место пересечения автодороги (Симферополь-Трудовое), линии электропередач, сельскохозяйственных угодий, лесополосы и полевой дороги.

От точки 2919 внутренняя граница проходит в южном аправлении вдоль восточной границы городского округа Симферополь и сельскохозяйственных угодий на протяжении 4893 м до точки 2965 место пересечения линии электропередач, сельскохозяйственных угодий, промзоны, лесополосы и полевой дороги.

От точки 2965 внутренняя граница проходит в юго-западном направлении вдоль южной границы городского округа Симферополь на протяжении 2623 м до точки 3010 место пересечения южной границы городского округа Симферополь, линии электропередач, сельскохозяйственных угодий, лесополосы и полевой дороги.

От точки 3010 внутренняя граница проходит в юго-западном аправлении вдоль западной границы села Строгоновка, сельскохозяйственных угодий на протяжении 3217 м до точки 3046 место пересечения промзоны села Строгоновка, лесополосы и полевой дороги

От точки 3046 внутренняя граница проходит в южном направлении вдоль автомобильной трассы Е-105 на протяжении 196 м до точки 3052 место пересечения реки Малый Салгир, жилого массива, лесополосы и полевой дороги.

От точки 3052 внутренняя граница проходит в южном направлении вдоль автомобильной трассы Е-105 на протяжении 234 м до точки 3055 место пересечения автомобильной трассы Е-105 и улицы Астраханской села Строгоновка, лесополосы и полевой дороги.

От точки 3055 внутренняя граница проходит в южном направлении вдоль садовых участков на протяжении 1609 м до точки 3074 место пересечения границ городской округ Симферополь, Добровское сельское поселение и Трудовское сельское поселение Симферопольского района, линии электропередач, сельскохозяйственных угодий, садовых участков и полевой дороги.

От точки 3074 внутренняя граница проходит в западном направлении вдоль садовых участков и линии электропередач на протяжении 1224 м до точки 3095 место пересечения садовых участков, сельскохозяйственных угодий и полевой дороги.

От точки 3095 внутренняя граница проходит в юго-западном направлении вдоль улицы Лесхозная городского округа Симферополь на протяжении 798 м до точки 3107 место пересечения улицы Лесхозная городского округа Симферополь, промзоны, линии электропередач, сельскохозяйственных угодий и полевой дороги.

От точки 3107 внутренняя граница проходит в юго-западном направлении вдоль промзоны и лесного массива на протяжении 442 м до точки 3118 место пересечения улицы Оленчука городского округа Симферополь, лесного массива, линии электропередач и полевой дороги.

От точки 3118 внутренняя граница проходит в юго-восточном направлении вдоль береговой линии водохранилища Симферопольское и жилого массива на протяжении 9358 м до точки 3222 место пересечения реки Салгир, северной границы села Андрусово и южной границы села Ферсманово, сельскохозяйственных угодий и полевой дороги.

От точки 3222 внутренняя граница проходит в северно-западном направлении вдоль восточной границы села Лозовое и береговой линии водохранилища Симферопольское на протяжении 2470 м до точки 3290 место пересечения улицы Ялтинская села Лозовое, жилого массива, сельскохозяйственных угодий и линии электропередач.

От точки 3290 внутренняя граница проходит в южном направлении вдоль переулка Заречный села Лозовое, жилого массива на протяжении 381 м до точки 3298 место пересечения жилого массива, переулка Ялтенский села Лозовое, сельскохозяйственных угодий и полевой дороги.

От точки 3298 внутренняя граница проходит в западном направлении вдоль промзоны на протяжении 1303 м до точки 3313 место пересечения промзоны, линии электропередач, сельскохозяйственных угодий и полевой дороги.

От точки 3313 внутренняя граница проходит в юго-западном направлении вдоль Юкары городского округа Симферополь на протяжении 710 м до точки 3333 место пересечения границ Добровское сельское поселение, Перовское сельское поселение и городской округ Симферополь,

улицы Юкары городского округа Симферополь, линии электропередач и лесополосы.

От точки 3333 внутренняя граница проходит в южном направлении вдоль улицы Юкары городского округа Симферополь на протяжении 293 м до точки 3336 место пересечения садовых участков, линии электропередач, улицы Юкары городского округа Симферополь, сельскохозяйственных угодий, лесополосы и полевой дороги.

От точки 3336 внутренняя граница проходит в западном направлении вдоль улицы Бадемлик городского округа Симферополь и садовых участков на протяжении 918 м до точки 3343 место пересечения улицы Кирпичная и улицы Бадемлик городского округа Симферополь, межпоселковой дороги, садовых участков, линии электропередач лесополосы и полевой дороги.

От точки 3343 внутренняя граница проходит в юго-западном направлении вдоль улицы Кирпичная городского округа Симферополь на протяжении 243 м до точки 3345 место пересечения улицы Кирпичная городского округа Симферополь, садовых участков, линии электропередач, лесополосы и полевой дороги.

От точки 3345 внутренняя граница проходит в северо-западном направлении вдоль садовых участков на протяжении 2985 м до точки 3397 место пересечения садовых участков и улицы Кудряшова городского округа Симферополь, сельскохозяйственных угодий, лесополосы и полевой дороги.

От точки 3397 внутренняя граница проходит в южном направлении вдоль садовых участков на протяжении 1474 м до точки 3434 место пересечения садовых участков, линии электропередач, сельскохозяйственных угодий, лесополосы и полевой дороги.

От точки 3434 внутренняя граница проходит в западном направлении вдоль сельскохозяйственных угодий и садовых участков на протяжении 1924 м до точки 3468 место пересечения линии электропередач, сельскохозяйственных угодий, лесополосы и полевой дороги.

От точки 3468 внутренняя граница проходит в северном направлении вдоль линии электропередач и сельскохозяйственных угодий на протяжении 602 м до точки 3479 место пересечения линии электропередач, садовых участков, сельскохозяйственных угодий, лесополосы и полевой дороги.

От точки 3479 внутренняя граница проходит в западном направлении вдоль границы северной границы села Новониколаевка на протяжении 983 м

до точки 3502 место пересечения северной границы села Новониколаевка лесополосы и полевой дороги.

От точки 3502 внутренняя граница проходит в южном направлении вдоль ул. Ак-Кая городской округ Симферополь на протяжении 864 м до точки 3512 место пересечения улицы Чобан и ул. Ак-Кая городской округ Симферополь, жилого массива, лесополосы и полевой дороги.

От точки 3512 внутренняя граница проходит в восточном направлении вдоль улицы Чобан городской округ Симферополь на протяжении 57 м до точки 3513 место пересечения улицы Чобан городской округ Симферополь, жилого массива, лесополосы и полевой дороги.

От точки 3513 внутренняя граница проходит в южном направлении вдоль сельскохозяйственных угодий на протяжении 1135 м до точки 3528 место пересечения улицы Вели Ибраимова и ул. Ак-Кая городской округ Симферополь, сельскохозяйственных угодий, лесополосы и полевой дороги.

От точки 3528 внутренняя граница проходит в западном направлении вдоль улицы Вели Ибраимова на протяжении 251 м до точки 3544 место пересечения границ Чистенское сельское поселение, городской округ Симферополь и Перовское сельское поселение Симферопольского района, улицы Вели Ибраимова городской округ Симферополь, линии электропередач, лесополосы и полевой дороги.

От точки 3544 внутренняя граница проходит в северо-западном н направлении вдоль улицы Вели Ибраимова села Фонтаны на протяжении 1643 м до точки 3612 место пересечения переулка Фонтаны и улицы Умют села Фонтаны автомобильной автодороги, линии электропередач и лесополосы.

От точки 3612 внутренняя граница проходит в западном направлении вдоль переулка Фонтаны села Фонтаны на протяжении 132 м до точки 3616 пересечения улицы Каверина и переулка Фонтаны села Фонтаны линии электропередач и лесополосы.

От точки 3616 внутренняя граница проходит в западном направлении вдоль улицы Каверина села Фонтаны на протяжении 1561 м до точки 3661 место пересечения улицы Изобильное и улицы Каверина села Фонтаны и лесополосы.

От точки 3661 внутренняя граница проходит в северо-западном направлении вдоль улицы Изобильное села Фонтаны на протяжении 726 м до

точки 3667 место пересечения границ городского округа Симферополь, Перовское сельское поселение и Чистенское сельское поселение Симферопольского района, улицы Изобильное села Фонтаны, линии электропередач лесополосы и полевой дороги и сельскохозяйственных угодий.

От точки 3667 внутренняя граница проходит в северном направлении вдоль промзоны (Аэропорт) и линии электропередач на протяжении 3299 м до точки 3728 место пересечения улицы Аэрофлотская и переулка Заводской села Перово, промзоны (Аэропорт), линии электропередач, лесополосы и полевой дороги.

От точки 3728 внутренняя граница проходит в северном направлении вдоль улицы Аэрофлотская села Перово на протяжении 730 м до точки 3736 место пересечения улицы Данилова и улицы Аэрофлотская села Перово сельскохозяйственных угодий, лесополосы и полевой дороги.

От точки 3736 внутренняя граница проходит в западном направлении вдоль улицы Данилова села Перово на протяжении 543 м до точки 3750 место пересечения улицы Северная и улицы Данилова села Перово, сельскохозяйственных угодий, лесополосы и полевой дороги.

От точки 3750 граница проходит в северном направлении вдоль улицы Северная села Перово на протяжении 768 м до точки 3761 место пересечения железнодорожных путей и улицы Северная села Перово, сельскохозяйственных угодий, лесного массива и полевой дороги.

От точки 3761 внутренняя граница проходит в западном направлении вдоль железнодорожных путец на протяжении 180 м до точки 3764 место пересечения железнодорожных путей, лесополосы и полевой дороги.

От точки 3764 внутренняя граница проходит в южном н направлении вдоль переулка Химический городского округа Симферополь на протяжении 951 м до точки 3786 место пересечения улицы Базовая и переулка Химический городского округа Симферополь, жилого массива и лесополосы.

От точки 3786 внутренняя граница проходит в западном направлении вдоль улицы Базовая городского округа Симферополь на протяжении 831 м до точки 3800 место пересечения улицы Базовая и переулка Ровный городского округа Симферополь, линии электропередач, сельскохозяйственных угодий, лесополосы и полевой дороги.

От точки 3800 внутренняя граница проходит в западном направлении вдоль лесного массива на протяжении 788 м до точки 3813 место пересечения линии электропередач, сельскохозяйственных угодий, лесополосы и полевой дороги.

От точки 3813 внутренняя граница проходит в северо-западном направлении вдоль автомобильной дороги (Дубки-Молочное) на протяжении 141 м до точки 3817 место пересечения автомобильной дороги (Дубки-Молочное), линии электропередач, лесополосы и полевой дороги.

От точки 3817 внутренняя граница проходит в восточном направлении вдоль улицы Виноградная села Дубки на протяжении 59 м до точки 3818 место пересечения границ Мирновское сельское поселение, городской округ Симферополь и Перовское сельское поселение Симферопольского района, улицы Виноградная села Дубки, линии электропередач, сельскохозяйственных угодий, лесополосы и полевой дороги.

От точки 3818 внутренняя граница проходит в восточном направлении вдоль улицы Виноградная села Дубки на протяжении 165 м до точки 3821 место пересечения улицы Виноградная села Дубки, линии электропередач, лесополосы и полевой дороги.

От точки 3821 внутренняя граница проходит в северо-восточном направлении вдоль (объездная дорога Мирное-Дубки) на протяжении 4021 м до точки 3867 место пересечения (объездная дорога Мирное-Дубки), лесополосы и полевой дороги.

От точки 3867 внутренняя граница проходит в северо-восточном направлении вдоль границы промзоны на протяжении 893 м до точки 3882 место пересечения промзоны, линии электропередач, лесополосы и полевой дороги.

От точки 3882 внутренняя граница проходит в северо-восточном направлении вдоль автодороги (объездная дорога Мирное-Дубки) на протяжении 1025 м до точки 3897 место пересечения автодороги (объездная дорога Мирное-Дубки), линии электропередач, лесополосы и полевой дороги.

От точки 3897 внутренняя граница проходит в восточном направлении вдоль переулка Мраморный Мирновское сельское поселение на протяжении 686 м до точки 3911 место пересечения улицы Крымской Весны

и переулка Мраморный Мирновское сельское поселение, линии электропередач и полевой дороги.

От точки 3911 внутренняя граница проходит в восточном направлении вдоль улицы Крымской Весны Мирновское сельское поселение на протяжении 837 м до точки 3923 место пересечения улицы Крымской Весны Мирновское сельское поселение и шоссе Евпатория, линии электропередач и лесополосы.

От точки 3923 внутренняя граница проходит в северном направлении вдоль шоссе Евпатория на протяжении 554 м до точки 3933 место пересечения реки Салгир, жилого массива и лесополосы.

От точки 3933 внутренняя граница проходит в северном направлении вдоль шоссе Евпатория на протяжении 545 м до точки 2743.

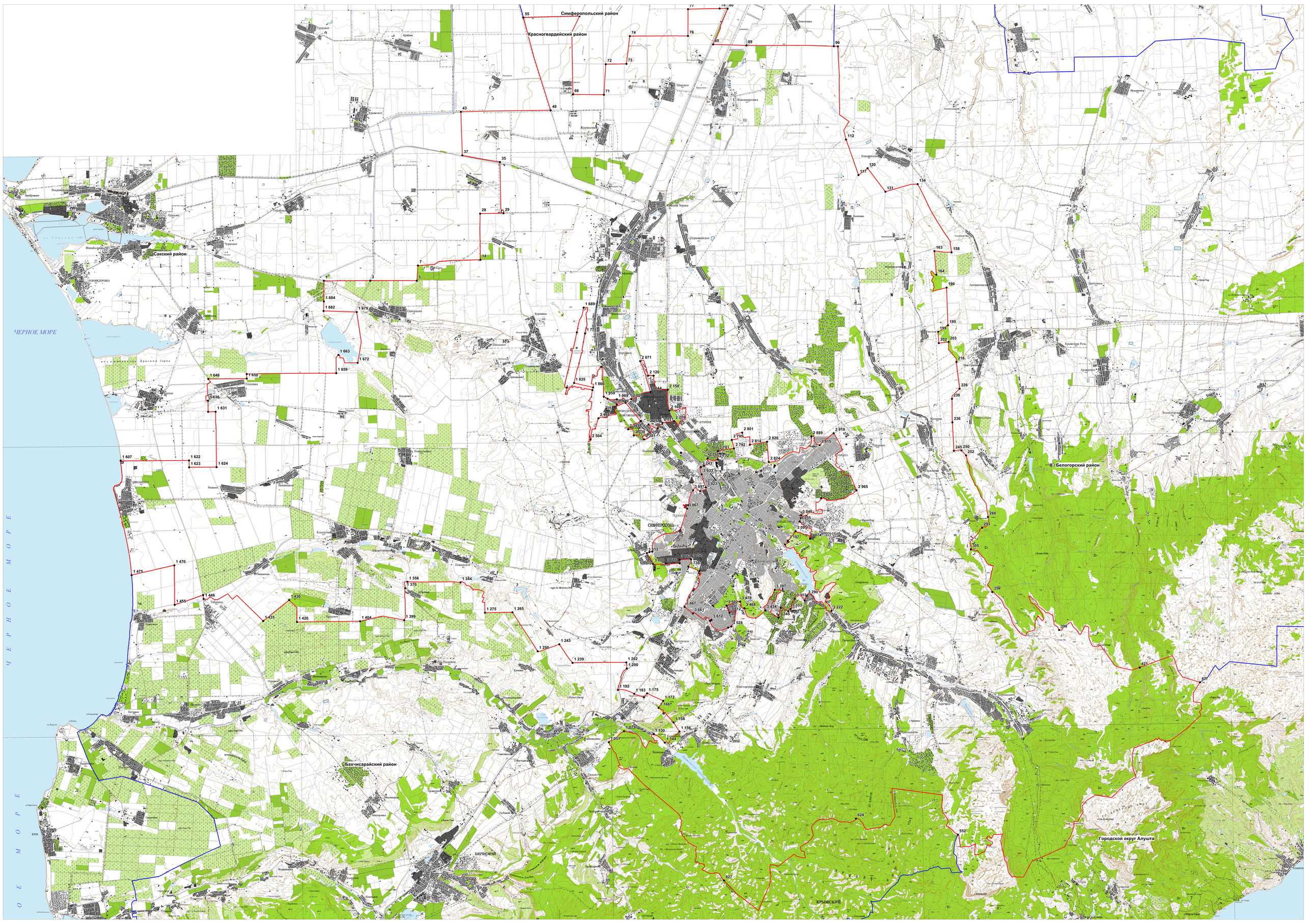
Симферопольский район
Красногвардейский район
Сакский район
Белогорский район
Бахчисарайский район
Городской округ Алушта
ЧЕРНОЕ МОРЕ
ЧЕРНОЕ МОРЕ
САКИ
СИМФЕРОПОЛЬ
БАХЧИСАРАЙ
КРЫМСКИЙ

Каталог координат границ МО

Симферопольский район

Номер	X	Y
1	5163939,56	4987743,35
3	5166901,76	4987662,28
5	5169865,71	4987567,51
7	5169963,34	4988534,56
14	5173958,35	4988785,25
28	5174035,07	4991725,28
29	5175525,02	4991703,98
35	5175399,99	4994975,05
37	5173011,47	4995474,66
43	5173004,05	4998256,34
49	5178731,47	4998180,11
55	5177169,57	5004143,32
60	5180758,94	5004130,23
66	5180177,44	4999146,71
71	5182156,42	4999066,56
72	5182333,24	5001014,35
73	5183651,66	5000993,54
74	5183921,55	5002753,24
76	5187628,25	5002654,88
77	5187685,95	5004360,00
78	5189700,72	5004337,44
80	5190209,86	5004312,48
85	5189216,09	5002063,51
89	5191334,32	5001931,96
96	5196907,57	5001710,77
97	5197170,72	5001696,64
112	5197502,57	4995735,75
117	5198222,82	4993443,16
120	5198820,61	4993859,13
131	5199910,32	4992327,14
134	5201979,57	4992751,50
158	5204009,39	4988330,15
163	5202918,76	4988445,20
164	5202994,01	4986933,39
190	5203626,68	4986093,08
195	5203634,78	4983684,70
199	5203001,01	4983286,49
202	5203016,57	4982569,60
203	5203639,84	4982624,57
218	5204103,74	4981336,19
226	5204252,99	4979615,83
230	5203744,38	4978982,78
236	5203731,20	4977490,25
245	5203767,04	4975666,28
250	5204248,37	4975679,38
252	5204537,81	4975350,13

288	5205810,44	4971380,63
293	5205417,14	4970703,51
305	5204652,73	4969349,43
356	5205940,17	4966585,96
398	5210124,94	4964033,42
421	5215191,12	4961484,92
427	5219003,03	4960417,75
552	5203267,55	4951174,78
624	5196802,77	4952396,39
827	5188278,63	4948700,86
1051	5181200,44	4957746,69
1071	5182191,51	4958432,35
1130	5184067,92	4958181,51
1144	5184766,77	4957618,52
1156	5185724,54	4958297,40
1158	5185365,29	4958883,75
1166	5184439,54	4959844,30
1172	5184749,48	4960282,85
1175	5183735,64	4960793,34
1178	5183519,56	4960549,74
1183	5182912,98	4960792,25
1192	5181883,85	4961069,00
1200	5182494,47	4962420,82
1202	5182471,05	4962804,46
1239	5179043,12	4962887,87
1243	5178238,39	4964096,50
1250	5176842,74	4963696,45
1265	5175311,58	4966226,31
1275	5173560,55	4966256,82
1344	5172057,72	4968234,89
1356	5168684,26	4968378,46
1370	5168523,74	4967978,45
1399	5168396,10	4965938,36
1404	5165581,04	4965954,89
1420	5161558,05	4966031,84
1430	5161102,48	4967442,47
1435	5159407,71	4966161,52
1446	5155648,83	4967684,74
1448	5155629,75	4967935,85
1455	5153792,47	4967362,93
1470	5153849,18	4969887,09
1475	5151106,47	4969345,54
1607	5150633,15	4976673,55
1622	5154994,23	4976549,60
1623	5154988,64	4976111,02
1624	5156733,40	4976068,78
1631	5156784,87	4979603,58
1634	5156307,64	4979617,08
1636	5156319,03	4980324,93
1646	5156378,31	4981713,79

1650	5158833,06	4981654,71
1652	5158838,48	4981953,07
1659	5164547,74	4981832,76
1663	5164725,00	4982989,33
1672	5165935,27	4982451,32
1679	5165976,07	4985688,56
1682	5163863,14	4985822,54
1684	5163899,92	4986431,07
1689	5180440,27	4985528,59
1773	5180487,36	4983880,45
1835	5179687,07	4980737,39
1866	5180894,49	4980413,33
1951	5181462,25	4981714,06
1959	5181555,96	4979806,61
1965	5181786,87	4979672,21
1969	5182386,23	4979612,45
1975	5182370,22	4979270,33
1983	5182869,91	4979465,16
2005	5182957,58	4979488,47
2009	5183305,69	4979594,46
2044	5184531,92	4980015,47
2071	5183946,14	4982000,78
2120	5184417,06	4981056,61
2122	5184777,98	4981050,36
2158	5185654,90	4980122,10
2169	5185713,25	4978792,98
2209	5185985,85	4978113,21
2221	5185240,01	4978004,99
2231	5184936,58	4977698,42
2251	5184355,18	4977936,62
2281	5184042,00	4977002,01
2330	5183392,51	4977273,97
2345	5183043,16	4977675,10
2355	5183224,76	4977823,72
2377	5183848,78	4978180,48
2393	5182931,20	4979375,85
2468	5181175,25	4978437,12
2504	5180627,91	4977099,51
2614	5180843,35	4980253,41
2692	5179224,21	4980466,69
2721	5179966,92	4983960,69
2743	5187605,47	4975131,85
2747	5187809,78	4975204,70
2757	5188051,93	4975660,97
2772	5188694,71	4975571,05
2781	5188729,58	4976102,52
2792	5189752,20	4976248,73
2795	5189636,14	4976799,68
2801	5190309,10	4977245,16
2814	5190775,51	4976456,75

2820	5191879,91	4976613,74
2824	5191944,43	4975320,23
2889	5194711,55	4976861,10
2915	5195228,33	4976289,50
2919	5196137,40	4977028,69
2965	5197486,28	4973334,54
3010	5195213,68	4972900,66
3046	5193894,20	4971859,96
3052	5193887,59	4971676,04
3055	5193791,61	4971457,84
3074	5194429,61	4970336,58
3095	5193521,03	4970847,10
3107	5193008,47	4970263,29
3118	5192816,71	4970028,45
3222	5195657,01	4965702,35
3290	5194098,83	4966713,12
3298	5193961,09	4966407,27
3313	5193347,14	4966544,90
3333	5193048,62	4965895,01
3336	5192889,85	4965758,00
3343	5192428,22	4966000,87
3345	5192262,94	4965369,48
3397	5192074,94	4967148,80
3434	5191429,36	4965863,07
3468	5190100,41	4966034,54
3479	5189853,12	4966467,50
3502	5188972,14	4966238,81
3512	5189147,31	4965777,61
3513	5189540,13	4965933,97
3528	5189235,07	4964892,80
3544	5189035,98	4964826,69
3612	5187987,51	4965357,44
3616	5187883,86	4965297,92
3661	5186813,03	4965798,49
3667	5186302,50	4966233,23
3728	5187314,08	4968484,34
3736	5186614,82	4968802,36
3750	5186794,92	4969269,66
3761	5186068,36	4969251,86
3764	5186068,93	4969024,76
3786	5185177,21	4969038,96
3800	5184366,13	4969042,28
3813	5183995,03	4969745,40
3817	5184164,99	4969810,54
3818	5184165,90	4969810,65
3821	5184343,53	4969827,44
3867	5186653,50	4972501,09
3882	5186730,88	4972718,91
3897	5187065,30	4973657,36
3911	5187522,42	4973592,03

3923	5187883,10	4973818,55
3933	5187647,31	4974658,88

Муниципальное образование Гвардейское сельское поселение

Симферопольский района

Начальной точкой границы Цветочненское сельского поселения является точка 1, расположенная в месте пересечения границ Родниковское сельское поселение, Журавлевское сельское поселение и Гвардейское сельское поселение Симферопольского района, железной дороги, лесополосы, линии электропередач, сельскохозяйственных угодий и полевой дороги.

От точки 1 граница проходит в юго-восточном направлении вдоль железной дороги на протяжении 3050 м до точки 13 место пересечения лесополосы, сельскохозяйственных угодий и полевой дороги.

От точки 13 граница проходит в северном направлении вдоль полевой дороге на протяжении 600 м до точки 16 место пересечения автодороги (Новый Сад – Трактовое), сельскохозяйственных угодий и полевой дороги.

От точки 16 граница проходит в северном направлении вдоль автодороги (Новый Сад – Трактовое) и лесополосы на протяжении 1458 м до точки 28 место пересечения сельскохозяйственных угодий и полевой дороги.

От точки 28 граница проходит в восточном направлении вдоль сельскохозяйственных угодий и лесного массива на протяжении 1810 м до точки 30 место пересечения автомобильной дороги (Журавлевка-Новый Сад), сельскохозяйственных угодий, лесополосы и полевой дороги.

От точки 30 граница проходит в юго-восточном направлении вдоль автомобильной дороги (Мельничное-Долиновка) на протяжении 21 м до точки 32 место пересечения границ Журавлевское сельское поселение, Широковское сельское поселение и Гвардейское сельское поселение Симферопольского района, линии электропередач, сельскохозяйственных угодий и полевой дороги.

От точки 32 граница проходит в юго-восточном направлении вдоль виноградников и полевой дороги на протяжении 755 м до точки 35 место пересечения лесополосы, сельскохозяйственных угодий и полевой дороги.

От точки 35 граница проходит в южном направлении вдоль сельскохозяйственных угодий на протяжении 970 м до точки 37 место пересечения полевой дороги и сельскохозяйственных угодий.

От точки 37 граница проходит в юго-восточном направлении вдоль полевой дороги на протяжении 1190 м до точки 43 место пересечения линии электропередач, сельскохозяйственных угодий, лесополосы и полевой дороги.

От точки 43 граница проходит в северно-восточном направлении вдоль сельскохозяйственных угодий и полевой дороги на протяжении 2200 м до точки 56 место пересечения автодороги (Куприно-Широкое), сельскохозяйственных угодий, лесополосы и полевой дороги

От точки 56 граница проходит в северно-восточном направлении вдоль автодороги (Куприно-Широкое) на протяжении 1775 м до точки 64 место пересечения полевой дороги и лесополосы.

От точки 64 граница проходит в юго-восточном направлении вдоль сельскохозяйственных угодий и лесополосы на протяжении 1660 м до точки 72 место пересечения автодороги (Пролетное-Красная Зорька), линии электропередач, сельскохозяйственных угодий и полевой дороги.

От точки 72 граница проходит в северо-восточном направлении вдоль сельскохозяйственных угодий и лесополосы, пересекая железную дорогу, на протяжении 560 м до точки 75 место пересечения границ Широковское сельское поселение, Новоандреевское сельское поселение и Гвардейское сельское поселение Симферопольского района, сельскохозяйственных угодий и полевой дороги.

От точки 75 граница проходит в юго-восточном направлении вдоль лесополосы и полевой дороги на протяжении 2110 м до точки 77 место пересечения автомобильной трассы Е-105, линии электропередач, сельскохозяйственных угодий и полевой дороги.

От точки 77 граница проходит в восточном направлении вдоль сельскохозяйственных угодий на протяжении 1640 м до точки 80 место пересечения реки Салгир, сельскохозяйственных угодий, лесополосы и полевой дороги.

От точки 80 граница проходит в южном направлении вдоль реки Салгир на протяжении 770 м до точки 111 место пересечения границ Новоандреевское сельское поселение, Первомайское сельское поселение и Гвардейское сельское поселение Симферопольского района, лесополосы, сельскохозяйственных угодий и полевой дороги.

От точки 111 граница проходит в юго-западном направлении вдоль сельскохозяйственных угодий на протяжении 444 м до точки 117 место пересечения реки Салгир садовые участки, линии электропередач, сельскохозяйственных угодий, лесополосы и полевой дороги.

От точки 117 граница проходит в южном направлении вдоль реки Салгир на протяжении 3887 м до точки 210 место пересечения автодороги (Красная Зорька-Красное), садовые участки, линии электропередач, сельскохозяйственных угодий, лесополосы и полевой дороги.

От точки 210 граница проходит в юго-западном направлении вдоль реки Салгир на протяжении 3080 м до точки 309 место пересечения автомобильной трассы Е-105 35А-002, восточной границы села Красная Зорька, линии электропередач, сельскохозяйственных угодий и полевой дороги.

От точки 309 граница проходит в южном направлении вдоль автомобильной трассы Е-105 35А-002, восточной границы села Гвардейского, на протяжении 6810 м до точки 361 место пересечения границ Первомайское сельское поселение, Молодежненское сельское поселение и Гвардейское сельское поселение Симферопольского района, сельскохозяйственных угодий, линии электропередач и полевой дороги.

От точки 361 граница проходит в западном направлении вдоль полевой дороги и лесополосы на протяжении 400 м до точки 362 место пересечения границ Молодежненское сельское поселение, Укромновское сельское поселение и Гвардейское сельское поселение Симферопольского района, лесополосы, сельскохозяйственных угодий и полевой дороги.

От точки 362 граница проходит в северном направлении вдоль сельскохозяйственных угодий на протяжении 110 м до точки 363 место пересечения полевой дороги и лесополосы.

От точки 363 граница проходит в западном направлении вдоль полевой дороги и сельскохозяйственных угодий на протяжении 1630 м до точки 365 место пересечения железнодорожных путей, линии электропередач, сельскохозяйственных угодий и полевой дороги.

От точки 365 граница проходит в южном направлении вдоль линии электропередач на протяжении 370 м до точки 367 место пересечения сельскохозяйственных угодий, линии электропередач и полевой дороги.

От точки 367 граница проходит в западном направлении вдоль полевой дороги на протяжении 674 м до точки 373 место пересечения границы водохранилища, сельскохозяйственных угодий и полевой дороги.

От точки 373 граница проходит в западном направлении вдоль полевой дороги на протяжении 910 м до точки 381 место пересечения сельскохозяйственных угодий и полевой дороги.

От точки 381 граница проходит в южном направлении вдоль полевой дороги и лесополосы на протяжении 610 м до точки 385 место пересечения сельскохозяйственных угодий и полевой дороги.

От точки 385 граница проходит в западном направлении вдоль полевой дороги на протяжении 310 м до точки 388 место пересечения реки Салгир, линии электропередач, сельскохозяйственных угодий и полевой дороги.

От точки 388 граница проходит в северном направлении вдоль реки Салгир на протяжении 809 м до точки 398 место пересечения жилого массива, сельскохозяйственных угодий и полевой дороги.

От точки 398 граница проходит в западном направлении вдоль жилого массива на протяжении 650 м до точки 408 место пересечения жилого массива, сельскохозяйственных угодий и полевой дороги.

От точки 408 граница проходит в южном направлении вдоль жилого массива и полевой дороги на протяжении 700 м до точки 410 место пересечения сельскохозяйственных угодий и полевой дороги.

От точки 410 граница проходит в западном направлении вдоль сельскохозяйственных угодий на протяжении 573 м до точки 427 место пересечения границ Укромновское сельское поселение, городской округ Симферополь и Гвардейское сельское поселение Симферопольского района, Аэропорт Симферополь, сельскохозяйственных угодий и полевой дороги.

От точки 427 граница проходит в западном направлении вдоль границы Аэропорта Симферополь на протяжении 3750 м до точки 531 место пересечения границ Родниковское сельское поселение, городской округ Симферополь и Гвардейское сельское поселение Симферопольского района, сельскохозяйственных угодий и полевой дороги.

От точки 531 граница проходит в западном направлении вдоль сельскохозяйственных угодий на протяжении 1030 м до точки 534 место пересечения сельскохозяйственных угодий и полевой дороги.

От точки 534 граница проходит в северо-западном направлении вдоль сельскохозяйственных угодий на протяжении 850 м до точки 543 место пересечения линии электропередач, сельскохозяйственных угодий и полевой дороги.

От точки 543 граница проходит в северо-западном направлении вдоль сельскохозяйственных угодий на протяжении 990 м до точки 546 место пересечения сельскохозяйственных угодий, лесополосы и полевой дороги.

От точки 546 граница проходит в западном направлении вдоль сельскохозяйственных угодий на протяжении 1240 м до точки 552 место пересечения лесополосы, сельскохозяйственных угодий и полевой дороги.

От точки 552 граница проходит в северном направлении вдоль сельскохозяйственных угодий, лесополосы на протяжении 3040 м до точки 561 место пересечения оросительного канала, сельскохозяйственных угодий и полевой дороги.

От точки 561 граница проходит в восточном направлении вдоль сельскохозяйственных угодий и лесополосы на протяжении 2320 м до точки 570 место пересечения объездной дороги села Гвардейского, сельскохозяйственных угодий и полевой дороги.

От точки 570 граница проходит в северном направлении вдоль сельскохозяйственных угодий на протяжении 2160 м до точки 595 место пересечения лесополосы, линии электропередач, сельскохозяйственных угодий и полевой дороги.

От точки 595 граница проходит в западном направлении вдоль сельскохозяйственных угодий и полевой дороги на протяжении 823 м до точки 606 место пересечения лесополосы, сельскохозяйственных угодий и полевой дороги.

От точки 606 граница проходит в северном направлении вдоль лесополосы и полевой дороги на протяжении 1190 м до точки 608 место пересечения лесополосы, сельскохозяйственных угодий и полевой дороги.

От точки 608 граница проходит в западном направлении вдоль лесополосы, сельскохозяйственных угодий и полевой дороги на протяжении

1150 м до точки 612 место пересечения лесополосы, сельскохозяйственных угодий и полевой дороги.

От точки 612 граница проходит в северном направлении вдоль лесополосы, сельскохозяйственных угодий и полевой дороги на протяжении 2730 м до точки 1.

Карта (схема) границ
муниципальное образование Гвардейское сельское поселение Симферопольский район

МО Широковское СП
Симферопольский район

МО Новоандреевское СП
Симферопольский район

МО Гвардейское СП
Симферопольский район

МО ПервомайскоеСП
Симферопольский район

МО Родниковское СП
Симферопольский район

МО Укромновское СП
Симферопольский район

МО Молодежненское СП
Симферопольский район

городской округ Симферополь

64
75
72
77
80
111
210
56
28
30
35
37
43
1
16
13
612
608
606
595
570
561
552
546
543
534
531
427
410
385
398
381
373
365
367
361
309

Сумское
Широкое
Пролетное
Журавлевка
Сухореченское
Куприно
Сторожевое
Новый Сад
Красное
Гвардейское
Острыково
Шафранное
Софиевка
Курганное
Маленькое
Укромное
Новый Мир
Родниково
Аркадьевка
Чайкино
Солнечное

Каталог координат границ МО
Гвардейское сельское поселение
Симферопольского района

Номер	X	Y
1	5177362,68	4994338,61
13	5180186,64	4993220,13
16	5180197,81	4993816,12
28	5179656,75	4995118,87
30	5181471,15	4995084,47
32	5181486,20	4995071,65
35	5182198,86	4994818,39
37	5182157,51	4993849,50
43	5183281,30	4993445,54
56	5184206,40	4995434,52
64	5184965,25	4997037,95
72	5186479,19	4996348,40
75	5186769,37	4996682,23
77	5187562,64	4996277,15
80	5189021,88	4995518,75
111	5188926,21	4994983,85
117	5188634,85	4994871,19
210	5187866,67	4992251,89
309	5185955,75	4991687,95
361	5185786,59	4984913,87
362	5185390,51	4984925,66
363	5185386,62	4985038,67
365	5183756,01	4985057,50
367	5183733,09	4984687,79
373	5183104,81	4984652,17
381	5182146,34	4984726,21
385	5182140,27	4984114,21
388	5181830,64	4984113,17
398	5181538,24	4984678,89
408	5181212,98	4984632,85
410	5181230,09	4983923,04
427	5180487,36	4983880,45
531	5179966,92	4983960,69
534	5178933,80	4983952,55
543	5178645,78	4984749,64
546	5178310,07	4985679,01
552	5177071,83	4985699,70
561	5176679,78	4988692,35
570	5178998,00	4988636,68
595	5179157,63	4990551,25
606	5178419,73	4990431,51
608	5178444,06	4991623,60
612	5177296,10	4991634,87

Муниципальное образование Николаевское сельское поселение

Симферопольский района

Начальной точкой границы Николаевское сельского поселения является точка 1, расположенная в месте пересечения границ Фрунзенское сельское поселение Сакского района, Каламитского залива Черного моря и Николаевское сельское поселение Симферопольского района, Кооператив Якорь, лесополосы, линии электропередач, сельскохозяйственных угодий и полевой дороги.

От точки 1 граница проходит в восточном направлении вдоль автодороги на протяжении 4343 м до точки 18 место пересечения границ лесополосы, сельскохозяйственных угодий и полевой дороги.

От точки 18 граница проходит в южном направлении вдоль сельскохозяйственных угодий на протяжении 440 м до точки 19 место пересечения сельскохозяйственных угодий и полевой дороги.

От точки 19 граница проходит в восточном направлении вдоль полевой дороги на протяжении 1740 м до точки 20 место пересечения сельскохозяйственных угодий и полевой дороги.

От точки 20 граница проходит в северном направлении вдоль сельскохозяйственных угодий и полевой дороги на протяжении 3540 м до точки 27 место пересечения оросительного канала, сельскохозяйственных угодий, лесополосы и полевой дороги.

От точки 27 граница проходит в западном направлении вдоль оросительного канала на протяжении 466 м до точки 30 место пересечения оросительного канала, сельскохозяйственных угодий и полевой дороги.

От точки 30 граница проходит в северном направлении вдоль оросительного канала и полевой дороги на протяжении 701 м до точки 32 место пересечения промзоны села Тепловка, линии электропередач лесополосы, сельскохозяйственных угодий и полевой дороги.

От точки 32 граница проходит в северном направлении вдоль сельскохозяйственных угодий и полевой дороги на протяжении 2090 м до точки 42 место пересечения границ Фрунзенское сельское поселение, Ивановское сельское поселение Сакского района и Николаевское сельское поселение Симферопольского района, виноградника, полевой дороги и сельскохозяйственных угодий.

От точки 42 граница проходит в восточном направлении вдоль полевой дороги на протяжении 2450 м до точки 46 место пересечения сельскохозяйственных угодий, лесополосы и полевой дороги.

От точки 46 граница проходит в северном направлении вдоль сельскохозяйственных угодий на протяжении 300 м до точки 48 место пересечения сельскохозяйственных угодий, лесополосы и полевой дороги

От точки 48 граница проходит в восточном направлении вдоль лесополосы на протяжении 5710 м до точки 55 место пересечения границ Ивановское сельское поселение Сакского района, Скворцовское сельское поселение и Николаевское сельское поселение Симферопольского района, полевой дороги и лесополосы.

От точки 55 граница проходит в восточном направлении вдоль лесополосы и полевой дороги на протяжении 1370 м до точки 58 место пересечения виноградников, сельскохозяйственных угодий и полевой дороги.

От точки 58 граница проходит в южном направлении вдоль сельскохозяйственных угодий на протяжении 3500 м до точки 96 место пересечения границ Скворцовское сельское поселение, Новоселовское сельское поселение и Николаевское сельское поселение Симферопольского района, сельскохозяйственных угодий, лесного массива и полевой дороги.

От точки 96 граница проходит в южном направлении вдоль сельскохозяйственных угодий на протяжении 2269 м до точки 107 место пересечения границ Новоселовское сельское поселение, Кольчугинское сельское поселение и Николаевское сельское поселение Симферопольского района, виноградников, линии электропередач, лесополосы, сельскохозяйственных угодий и полевой дороги.

От точки 107 граница проходит в западном направлении вдоль линии электропередач на протяжении 2060 м до точки 115 место пересечения линии электропередач, сельскохозяйственных угодий и полевой дороги.

От точки 115 граница проходит в южном направлении вдоль сельскохозяйственных угодий на протяжении 3350 м до точки 132 место пересечения автомобильной дороги (Кольчугино-Раздолье), линии электропередач, лесополосы, сельскохозяйственных угодий и полевой дороги.

От точки 132 граница проходит в западном направлении вдоль автомобильной дороги (Кольчугино-Раздолье) на протяжении 2140 м до

точки 141 место пересечения автомобильной дороги (Кольчугино-Равнополье), виноградников, сельскохозяйственных угодий и полевой дороги.

От точки 141 граница проходит в южном направлении вдоль автомобильной дороги (Кольчугино-Равнополье) на протяжении 1940 м до точки 150 место пересечения линии электропередач, лесополосы и сельскохозяйственных угодий.

От точки 150 граница проходит в западном направлении вдоль сельскохозяйственных угодий на протяжении 6350 м до точки 166 место пересечения автомобильной дороги (Табачное-Николаевка), лесополосы и сельскохозяйственных угодий.

От точки 166 граница проходит в западном направлении вдоль лесополосы и сельскохозяйственных угодий на протяжении 1440 м до точки 171 место пересечения сельскохозяйственных угодий и полевой дороги.

От точки 171 граница проходит в западном направлении вдоль сельскохозяйственных угодий и полевой дороги на протяжении 2800 м до точки 175 место пересечения границ Песчановское сельское поселение Бахчисарайского района, Каламитского залива Черного моря и Николаевское сельское поселение Симферопольского района электропередач, лесополосы, сельскохозяйственных угодий и полевой дороги.

От точки 175 граница проходит в северном направлении вдоль береговой линии Каламитского залива Черного моря на протяжении 8560 м до точки 1.

Карта (схема) границ
муниципальное образование Николаевское сельское поселение Симферопольский район

МО ИвановскоеСП
Сакский район

МО Скворцовское СП
Симферопольский район

МО Фрунзенское СП
Сакский район

МО Новоселовское СП
Симферопольский район

МО Кольчугинское СП
Симферопольский район

МО Песчановское СП
Бахчисарайский район

1
18
19
20
30
27
32
42
46
55
58
96
107
115
132
141
150
166
171
175

возвышенность Красная Горка
Фрунзе
Тепловка
Ключевое
Петровка
Александровка
НИКОЛАЕВКА
АЦЗ
Раздолье
Винницкое
Кольчугино
АЦЗ
Лекарственное
Равнополье
оз.Богайлы
пляж
пансионаты
Булганак

Каталог координат границ МО
Николаевское сельское поселение
Симферопольского района

Номер	X	Y
1	5150617,64	4976673,44
18	5154994,23	4976549,60
19	5154988,64	4976111,02
20	5156733,40	4976068,78
27	5156784,87	4979603,58
30	5156307,64	4979617,08
32	5156319,03	4980324,93
42	5156378,31	4981713,79
46	5158833,06	4981654,71
48	5158838,48	4981953,07
55	5164547,74	4981832,76
58	5165920,86	4981796,10
96	5165956,66	4978331,16
107	5165731,46	4976078,74
115	5163709,55	4975949,03
132	5163332,10	4972648,35
141	5161322,48	4973368,50
150	5161433,28	4971437,29
166	5155253,18	4970166,70
171	5153848,63	4969889,28
175	5151106,47	4969345,54

Муниципальное образование Молодежненское сельское поселение

Симферопольский района

Начальной точкой границы Молодежненское сельского поселения является точка 2, расположенная в месте пересечения границ Укромновское сельское поселение, Гвардейское сельское поселение и Молодежненское сельское поселение Симферопольского района, лесополосы, линии электропередач, сельскохозяйственных угодий и полевой дороги.

От точки 2 граница проходит в восточном направлении вдоль лесополосы на протяжении 400 м до точки 3 место пересечения границ Гвардейское сельское поселение, Первомайское сельское поселение и Молодежненское сельское поселение Симферопольского района, автодороги (Симферополь-Красная зорька), линии электропередач, лесополосы, сельскохозяйственных угодий и полевой дороги.

От точки 3 граница проходит в восточном направлении вдоль линии электропередач на протяжении 1760 м до точки 10 место пересечения автодороги (Симферополь-Чайкино), линии электропередач, сельскохозяйственных угодий и полевой дороги.

От точки 10 граница проходит в восточном направлении вдоль автодороги (Симферополь-Чайкино) на протяжении 505 м до точки 24 место пересечения автомобильной автодороги (Симферополь-Чайкино), линии электропередач, сельскохозяйственных угодий и полевой дороги.

От точки 24 граница проходит в восточном направлении вдоль линии электропередач и полевой дороги на протяжении 1357 м до точки 56 место границ пересечения Первомайское сельское поселение, Урожайновское сельское поселение и Молодежненское сельское поселение Симферопольского района, линии электропередач, сельскохозяйственных угодий, лесополосы и полевой дороги.

От точки 56 граница проходит в южном направлении вдоль лесополосы на протяжении 1300 м до точки 68 место пересечения автодороги (Урожайное-Солнечное), сельскохозяйственных угодий и полевой дороги.

От точки 68 граница проходит в южном направлении вдоль линии электропередач и полевой дороги на протяжении 1060 м до точки 86 место пересечения линии электропередач лесополосы, сельскохозяйственных угодий и полевой дороги.

От точки 86 граница проходит в юго-восточном направлении вдоль сельскохозяйственных угодий и полевой дороги на протяжении 1720 м до точки 96 место пересечения полевой дороги и сельскохозяйственных угодий.

От точки 96 граница проходит в восточном направлении вдоль полевой дороги на протяжении 1100 м до точки 105 место пересечения сельскохозяйственных угодий, лесополосы и полевой дороги.

От точки 105 граница проходит в южном направлении вдоль сельскохозяйственных угодий на протяжении 2450 м до точки 138 место пересечения границ Урожайновское сельское поселение, Трудовское сельское поселение и Молодежненское сельское поселение Симферопольского района, садовых участков городского округа Симферополь, сельскохозяйственных угодий, лесополосы и полевой дороги

От точки 138 граница проходит в западном направлении вдоль северо-западной границы садовых участков городского округа Симферополь и лесополосы на протяжении 3570 м до точки 202 место пересечения линии электропередач, полевой дороги и лесополосы.

От точки 202 граница проходит в восточном направлении вдоль южной границы садовых участков городского округа Симферополь на протяжении 2550 м до точки 254 место пересечения линии электропередач, сельскохозяйственных угодий и полевой дороги.

От точки 254 граница проходит в южном направлении вдоль сельскохозяйственных угодий на протяжении 680 м до точки 260 место пересечения сельскохозяйственных угодий, лесного массива и полевой дороги.

От точки 260 граница проходит в западном направлении вдоль сельскохозяйственных угодий на протяжении 1380 м до точки 269 место пересечения границ Трудовское сельское поселение, городской округ Симферополь и Молодежненское сельское поселение Симферопольского района, линии электропередач, лесополосы, сельскохозяйственных угодий и полевой дороги.

От точки 269 граница проходит в юго-западном направлении вдоль границ кладбища на протяжении 1070 м до точки 275 место пересечения автодороги (Симферополь-Солнечное), линии электропередач, сельскохозяйственных угодий и полевой дороги.

От точки 275 граница проходит в восточном направлении вдоль западной границе кладбища на протяжении 544 м до точки 278 место пересечения лесополосы, сельскохозяйственных угодий и полевой дороги.

От точки 278 граница проходит в западном направлении вдоль сельскохозяйственных угодий на протяжении 1147 м до точки 289 место пересечения южной границы села Молодежное, промзоны, сельскохозяйственных угодий и полевой дороги.

От точки 289 граница проходит в южном направлении вдоль жилого массива села Молодежного на протяжении 530 м до точки 297 место пересечения улицы Объездной села Молодежное и жилого массива.

От точки 297 граница проходит в северо-западном направлении вдоль улицы Объездной села Молодежное на протяжении 720 м до точки 313 место пересечения границ восточной границы села Лазаревка, линии электропередач, городской округ Симферополь, Мирновское сельское поселение и Молодежненское сельское поселение Симферопольского района, шоссе Московское, лесополосы и сельскохозяйственных угодий.

От точки 313 граница проходит в северо-западном направлении вдоль западной границы села Молодежное на протяжении 1930 м до точки 325 место пересечения садовых участков, сельскохозяйственных угодий и полевой дороги.

От точки 325 граница проходит в юго-западном направлении вдоль западной границы села Молодежное на протяжении 730 м до точки 333 место пересечения железной дороги, линии электропередач, лесополосы, сельскохозяйственных угодий и полевой дороги.

От точки 333 граница проходит в юго-западном направлении вдоль железной дороги на протяжении 1690 м до точки 361 место пересечения границ Мирновское сельское поселение, городской округ Симферополь и Молодежненское сельское поселение Симферопольского района, промзоны, лесополосы и полевой дороги.

От точки 361 граница проходит в восточном направлении вдоль жилого массива на протяжении 790 м до точки 374 место пересечения жилого массива и полевой дороги.

От точки 374 граница проходит в северном направлении вдоль границы села Молодежное на протяжении 3090 м до точки 413 место

пересечения автомобильной трассы Московское шоссе, промзоны, сельскохозяйственных угодий и полевой дороги.

От точки 413 граница проходит в северном направлении вдоль автомобильной трассы Московское шоссе на протяжении 1350 м до точки 424 место пересечения линии электропередач, сельскохозяйственных угодий и промзоны села Битумное.

От точки 424 граница проходит в северном направлении вдоль промзоны села Битумное на протяжении 1830 м до точки 460 место пересечения границ городской округ Симферополь, Укромновское сельское поселение и Молодежненское сельское поселение Симферопольского района, линии электропередач, лесополосы, сельскохозяйственных угодий и полевой дороги.

От точки 460 граница проходит в западном направлении вдоль линии электропередач на протяжении 320 м до точки 461 место пересечения границ линии электропередач, лесополосы, сельскохозяйственных угодий и полевой дороги.

От точки 461 граница проходит в северном направлении вдоль лесополосы на протяжении 4030 м до точки 1 место пересечения реки лесополосы, сельскохозяйственных угодий и полевой дороги.

От точки 1 граница проходит в восточном направлении вдоль сельскохозяйственных угодий и полевой дороги на протяжении 190 м до точки 2.

Карта (схема) границ
муниципальное образование Молодежненское сельское поселение Симферопольский район

МО Гвардейское СП
Симферопольский район

МО Первомайское СП
Симферопольский район

МО Укромновское СП
Симферопольский район

МО Урожайновское СП
Симферопольский район

МО Трудовское СП
Симферопольский район

МО Мирновское СП
Симферопольский район

городской округ Симферополь

1 2 3 10 24 56 68 86 96 105 138 254 260 269 275 278 289 297 313 325 333 361 374 413 424 460

ГВАРДЕЙСКОЕ
Софиевка
Маленькое
Чайкино
Урожайное
Солнечное
Укромное
Совхозное
Симферополь Грузовой
Битумное
КОМСОМОЛЬСКОЕ
ГРУСОВСКИЙ
АГРАРНОЕ
Грушевое
Мирное
Дубки
УКРАИНКА
СИМФЕРОПОЛЬ
АНАТРА
ЖИТНИЦКАЯ РОЩА
КРАСНОГОРКА
ЗАГОРОДНЕЕ
СЕРГЕЕВКА
БЕЛОЕ
СВОБОДА
НОВЫЙ ГОРОД
Месяцы
Живопи

Каталог координат границ МО
Молодежненское сельское поселение
Симферопольского района

Номер	X	Y
1	5185205,10	4984931,23
2	5185390,51	4984925,66
3	5185786,59	4984913,87
10	5187549,37	4984874,68
24	5188054,49	4984864,86
56	5189405,61	4984803,70
68	5189393,37	4983505,15
86	5189363,04	4982454,12
96	5190591,89	4981256,11
105	5191685,48	4981212,30
138	5191539,91	4978946,80
202	5189597,38	4977577,35
254	5191562,93	4978223,96
260	5191557,03	4977562,43
269	5190309,10	4977245,16
275	5189636,14	4976799,68
278	5189752,20	4976248,73
289	5188729,58	4976102,52
297	5188708,42	4975582,80
313	5188051,93	4975660,97
325	5186850,54	4977136,96
333	5186269,33	4976693,96
361	5185240,01	4978004,99
374	5186019,16	4978116,88
413	5185713,25	4978792,98
424	5185654,90	4980122,10
460	5184777,98	4981050,36
461	5185093,00	4981045,00

Муниципальное образование Школьненское сельское поселение

Симферопольского района

Начальной точкой границы Школьненское сельского поселения является точка 1, расположенная в месте пересечения промзоны Скворцовского сельского поселения, полевой дороги, сельскохозяйственных угодий и лесополосы.

От точки 1 граница проходит в восточном направлении вдоль сельскохозяйственных угодий и полевой дороги на протяжении 1290 м до точки 10 место пересечения границ Скворцовское сельское поселение, Родниковское сельское поселение и Школьненское сельского поселения Симферопольского района, линии электропередач, полевой дороги и лесополосы.

От точки 10 граница проходит в восточном направлении вдоль полевой дороги и сельскохозяйственных угодий на протяжении 660 м до точки 19 место пересечения автодороги (Школьное-Новый Мир), линии электропередач, полевой дороги и лесополосы.

От точки 19 граница проходит в северо-восточном направлении вдоль автодороги (Школьное-Новый Мир) на протяжении 820 м до точки 28 место пересечения автомобильной автодороги (Скворцовое-Новый Мир) линии электропередач, лесополосы и полевой автодороги.

От точки 28 граница проходит в юго-западном направлении вдоль полевой дороги на протяжении 1040 м до точки 51 место пересечения промзоны села Школьное, лесополосы и полевой дороги и сельскохозяйственных угодий.

От точки 51 граница проходит в юго-западном направлении вдоль полевой дороги на протяжении 2120 м до точки 105 место пересечения границ Родниковское сельское поселение, Скворцовское сельское поселение и Школьненское сельского поселения Симферопольского района, лесополосы и полевой дороги.

От точки 105 граница проходит в северном направлении вдоль сельскохозяйственных угодий на протяжении 850 м до точки 1.

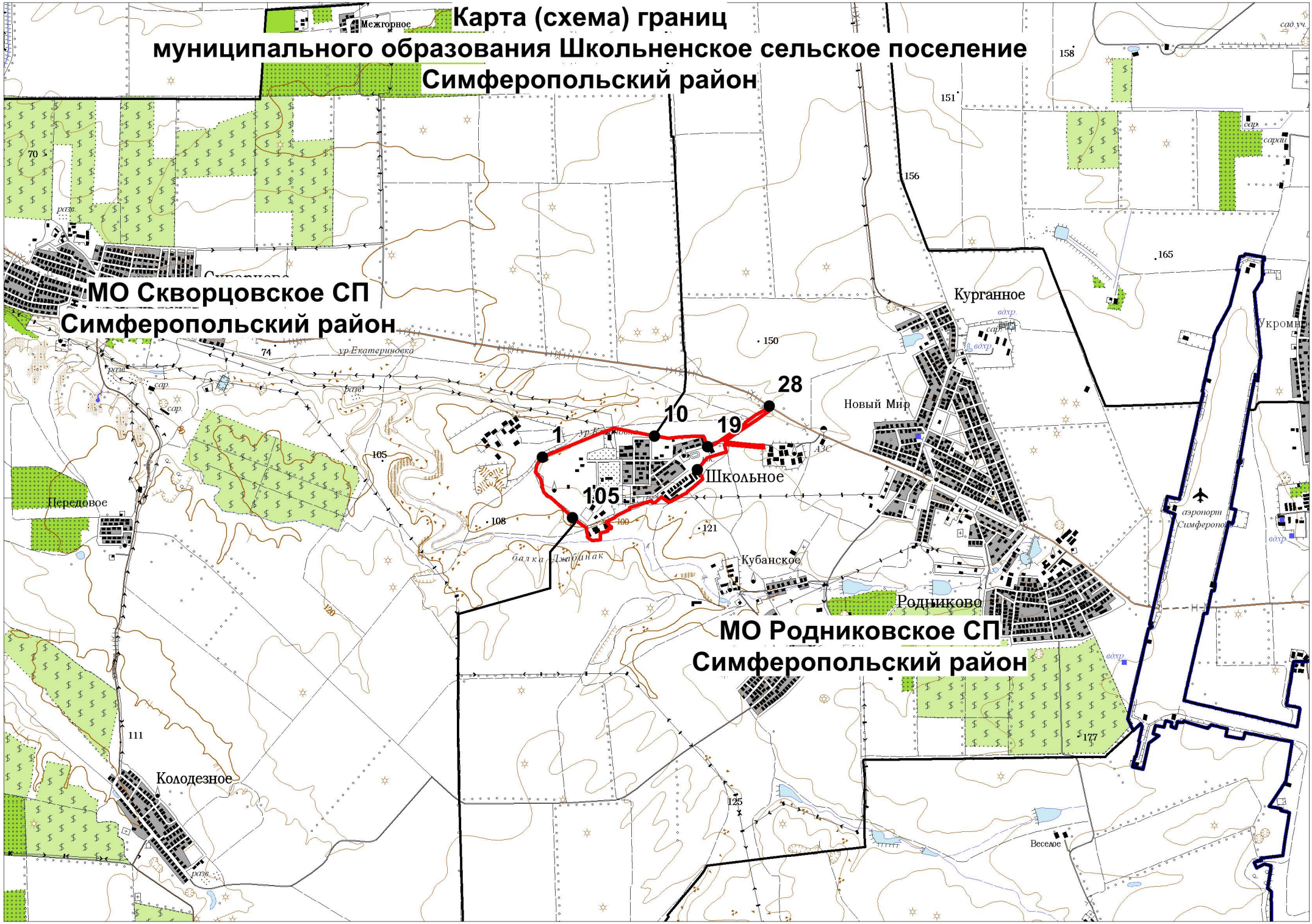
Карта (схема) границ
муниципального образования Школьненское сельское поселение
Симферопольский район
МО Скворцовское СП
Симферопольский район
МО Родниковское СП
Симферопольский район
Межгорное
Курганное
Новый Мир
Школьное
Кубанское
Родниково
Передовое
Колодезное
Веселое
Укромное
аэропорт Симферополь
ур.Екатериновка
балка Джанчак
1
10
19
28
105
70
74
105
108
111
120
121
125
150
151
156
158
165
177

Каталог координат границ МО
Школьненское сельское поселение
Симферопольского района

Номер	X	Y
1	5172811,00	4983593,00
10	5174035,67	4983784,78
19	5174605,75	4983650,94
28	5175287,28	4984069,41
51	5174490,75	4983406,88
105	5173120,37	4982924,48

Муниципальное образование Добровское сельское поселение

Симферопольский района

Начальной точкой границы Добровское сельского поселения является точка 1, расположенная в месте пересечения улицы Оленчука городского округа Симферополь, лесного массива, линии электропередач и полевой дороги.

От точки 1 граница проходит в северо-восточном направлении вдоль промзоны и лесного массива на протяжении 985 м до точки 12 место пересечения улицы Лесхозная городского округа Симферополь, промзоны, линии электропередач, сельскохозяйственных угодий и полевой дороги.

От точки 12 граница проходит в северо-восточном направлении вдоль улицы Лесхозная городского округа Симферополь на протяжении 798 м до точки 24 место пересечения садовых участков, сельскохозяйственных угодий и полевой дороги.

От точки 24 граница проходит в восточном направлении вдоль садовых участков и линии электропередач на протяжении 1252 м до точки 45 место пересечения границ городской округ Симферополь, Трудовское сельское поселение и Добровское сельского поселения Симферопольского района, линии электропередач, сельскохозяйственных угодий и полевой дороги.

От точки 45 граница проходит в северном направлении вдоль муниципального объекта и лесного массива на протяжении 980 м до точки 55 место пересечения ул. Астраханская села Строгановское, лесного массива и полевой дороги.

От точки 55 граница проходит в юго-восточном направлении вдоль ул. Астраханская села Строгановское на протяжении 794 м до точки 71 место пересечения жилого массива, лесного массива и полевой дороги.

От точки 71 граница проходит в южном направлении вдоль виноградников и полевой дороги на протяжении 373 м до точки 80 место пересечения переулка Даглы села Строгановское и лесного массива.

От точки 80 граница проходит в южном направлении вдоль переулка Даглы на протяжении 470 м до точки 91 место пересечения линии электропередач, жилого массива и лесного массива.

От точки 91 граница проходит в юго-восточном направлении вдоль границы лесного массива и жилого массива на протяжении 2380 м до точки 128 место пересечения линии электропередач, сельскохозяйственных угодий, лесного массива и полевой дороги.

От точки 128 граница проходит в юго-восточном направлении вдоль линии электропередач и полевой дороги на протяжении 306 м до точки 133 место пересечения, лесного массива, сельскохозяйственных угодий, лесополосы и полевой дороги

От точки 133 граница проходит в юго-восточном направлении вдоль границы лесного массива на протяжении 1807 м до точки 166 место пересечения линии электропередач, полевой дороги и лесного массива.

От точки 166граница проходит в юго-восточном направлении вдоль линии электропередач и лесного массива на протяжении 860 м до точки 176 место пересечения южной границы села Денисовка, линии электропередач, сельскохозяйственных угодий и полевой дороги.

От точки 176 граница проходит в северо-восточном направлении вдоль южной границы села Денисовка и лесного массива на протяжении 3000 м до точки 223 место пересечения линии электропередач, сельскохозяйственных угодий и полевой дороги.

От точки 223 граница проходит в юго-восточном направлении вдоль сельскохозяйственных угодий и полевой дороги на протяжении 7830 м до точки 260 место сельскохозяйственных угодий и полевой дороги.

От точки 260 граница проходит в северном направлении вдоль сельскохозяйственных угодий на протяжении 1710 м до точки 266 место пересечения балки Биштель села Дружное, сельскохозяйственных угодий, лесополосы и полевой дороги.

От точки 266 граница проходит в северном направлении вдоль лесного массива на протяжении 1912 м до точки 276 место пересечения границ Трудовское сельское поселение, Мазанское сельское поселение и Добровское сельское поселение Симферопольского района, балки Балтакура, лесного массива, сельскохозяйственных угодий и полевой дороги.

От точки 276 граница проходит в восточном направлении вдоль лесного массива на протяжении 2410 м до точки 302 место пересечения границ Мазанское сельское поселение, Добровское сельское поселение

Симферопольского района и Зуйское сельское поселение Белогорского района, сельскохозяйственных угодий, лесного массива и полевой дороги.

От точки 302 граница проходит в юго-западном направлении вдоль лесного массива на протяжении 11150 м до точки 344 место пересечения автомобильной границ Зуйское сельское поселение, Ароматновское сельское поселение Белогорского района и Добровское сельское поселение Симферопольского района, сельскохозяйственных угодий и полевой дороги.

От точки 344 граница проходит в южном направлении вдоль автомобильной трассы Е-105 35А-002, восточной границы села Гвардейского, на протяжении 7890 м до точки 367 место пересечения границ Ароматновское сельское поселение, Зеленогорское сельское поселение Белогорского района и Добровское сельское поселение Симферопольского района, сельскохозяйственных угодий и полевой дороги.

От точки 367 граница проходит в восточном направлении вдоль сельскохозяйственных угодий и лесного массива на протяжении 4880 м до точки 373 место пересечения границ Зеленогорское сельское поселение Белогорского района, городской округ Алушта и Добровское сельское поселение Симферопольского района, лесополосы, сельскохозяйственных угодий и полевой дороги.

От точки 373 граница проходит в юго-западном направлении вдоль границы лесного массива, сельскохозяйственных угодий на протяжении 30400 м до точки 498 место пересечения границ городской округ Алушта, Верхореченское сельское поселение Бахчисарайского района и Добровское сельское поселение Симферопольского района, полевой дороги и лесополосы.

От точки 498 граница проходит в западном направлении по лесному массиву на протяжении 11480 м до точки 570 место пересечения границ Верхореченское сельское поселение Бахчисарайского района, Перовское сельское поселение и Добровское сельское поселение Симферопольского района линии электропередач, сельскохозяйственных угодий и полевой дороги.

От точки 570 граница проходит в северном направлении вдоль лесного массива на протяжении 7210 м до точки 644 место пересечения лесного массива, сельскохозяйственных угодий и полевой дороги.

От точки 644 граница проходит в северном направлении вдоль лесного массива на протяжении 6130 м до точки 726 место пересечения границы села Теплое, сельскохозяйственных угодий и полевой дороги.

От точки 726 граница проходит в северо-западном направлении вдоль границы села Украинка на протяжении 6350 м до точки 815 место пересечения садовых участков села Петропавловка, сельскохозяйственных угодий и полевой дороги.

От точки 815 граница проходит в северном направлении вдоль садовых участков, полевой дороги, промзоны и лесополосы на протяжении 1520 м до точки 849 место пересечения улицы Юкары городского округа Симферополь, линии электропередач и лесополосы.

От точки 849 граница проходит в северо-восточном направлении вдоль Юкары городского округа Симферополь на протяжении 840 м до точки 871 место пересечения промзоны, линии электропередач, сельскохозяйственных угодий и полевой дороги.

От точки 871 граница проходит в восточном направлении вдоль промзоны на протяжении 1170 м до точки 884 место пересечения жилого массива, переулка Ялтенский села Лозовое, сельскохозяйственных угодий и полевой дороги.

От точки 884 граница проходит в северном направлении вдоль переулка Заречный села Лозовое, жилого массива на протяжении 370 м до точки 892 место пересечения улицы Ялтинская села Лозовое, жилого массива, сельскохозяйственных угодий и линии электропередач.

От точки 892 граница проходит в восточном направлении вдоль восточной границы села Лозовое и береговой линии водохранилища Симферопольское на протяжении 2570 м до точки 960 место пересечения реки Салгир, северной границы села Андрусово и южной границы села Ферсманово, сельскохозяйственных угодий и полевой дороги.

От точки 960 граница проходит в северном направлении вдоль береговой линии водохранилища Симферопольское и жилого массива на протяжении 9370 м до точки 1.

Карта (схема) границ
муниципальное образование Добровское сельское поселение Симферопольский район

городской округ Симферополь

МО Мазанское СП
Симферопольский район

МО Трудовское СП
Симферопольский район

МО Зуйское СП
Белогорский район

МО Ароматновское СП
Белогорский район

МО Зеленогорское СП
Белогорский район

МО Перовское СП
Симферопольский район

МО Верхореченское СП
Бахчисарайский район

городской округ Алушта

24
55
71
45
80
12
91
128
166
176
223
276
302
266
260
344
367
373
871
884
849
960
815
726
644
570
498

Каталог координат границ МО
Добровское сельское поселение
Симферопольского района

Номер	X	Y
1	5192816,71	4970028,45
12	5193008,47	4970263,29
24	5193521,03	4970847,10
45	5194429,61	4970336,58
55	5194787,33	4970820,38
71	5195470,07	4970474,63
80	5195618,64	4970126,92
91	5195502,11	4969748,04
128	5196286,26	4969276,25
133	5196545,12	4969116,64
166	5197022,92	4968837,61
176	5197803,93	4968444,19
223	5199479,74	4967334,49
260	5205592,46	4963954,46
266	5205088,52	4965477,42
276	5204599,84	4967295,74
302	5205940,17	4966585,96
345	5210277,16	4964007,73
367	5215191,12	4961484,92
373	5219003,03	4960417,75
498	5203267,55	4951174,78
570	5196802,77	4952396,39
644	5191806,30	4956549,38
726	5194897,18	4963764,33
815	5193005,93	4964919,44
849	5193048,62	4965895,01
871	5193332,88	4966582,94
884	5193961,09	4966407,27
892	5194098,83	4966713,12
960	5195657,01	4965702,35

Муниципальное образование Донское сельское поселение

Симферопольский района

Начальной точкой границы Донское сельского поселения является точка 4, расположенная в месте пересечения границ Новоандреевское сельское поселение, Первомайское сельское поселение и Донское сельское поселение Симферопольского района, сельскохозяйственных угодий и полевой дороги.

От точки 4 граница проходит в северо-восточном направлении вдоль сельскохозяйственных угодий на протяжении 651 м до точки 7 место пересечения улицы границ Новожиловское сельское поселение Белогорскиого района, Новоандреевское сельское поселение и Донское сельское поселение Симферопольского района, сельскохозяйственных угодий и полевой дороги.

От точки 7 граница проходит в юго-восточном направлении вдоль сельскохозяйственных угодий на протяжении 2400 м до точки 12 место пересечения сельскохозяйственных угодий и полевой дороги.

От точки 12 граница проходит в восточном направлении вдоль линии электропередач на протяжении 723 м до точки 15 место пересечения сельскохозяйственных угодий и полевой дороги.

От точки 15 граница проходит в юго-восточном направлении вдоль сельскохозяйственных угодий и полевой дороги на протяжении 1880 м до точки 26 место пересечения сельскохозяйственных угодий и полевой дороги.

От точки 26 граница проходит в восточном направлении вдоль сельскохозяйственных угодий на протяжении 2120 м до точки 29 место пересечения границ Новожиловское сельское поселение, Зуйское сельское поселение Белогорского района и Донское сельское поселение Симферопольского района, лесополосы и полевой дороги.

От точки 29 граница проходит в южном направлении вдоль лесополосы и полевой дороги на протяжении 4950 м до точки 53 место пересечения сельскохозяйственных угодий и полевой дороги.

От точки 53 граница проходит в западном направлении вдоль сельскохозяйственных угодий и полевой дороги на протяжении 1100 м до точки 58 место пересечения сельскохозяйственных угодий и полевой дороги.

От точки 58 граница проходит в южном направлении вдоль границы лесного массива и жилого массива на протяжении 1510 м до точки 59 место пересечения сельскохозяйственных угодий, лесного массива и полевой дороги.

От точки 59 граница проходит в восточном направлении вдоль лесного массива на протяжении 2780 м до точки 85 место пересечения, лесного массива, сельскохозяйственных угодий, лесополосы и полевой дороги

От точки 85 граница проходит в южном направлении вдоль лесополосы на протяжении 2410 м до точки 90 место пересечения линии электропередач, полевой дороги и лесного массива.

От точки 90 граница проходит в юго-западном направлении вдоль лесного массива на протяжении 753 м до точки 94 место сельскохозяйственных угодий и полевой дороги.

От точки 94 граница проходит в южном направлении вдоль сельскохозяйственных угодий и лесополосы на протяжении 720 м до точки 97 место пересечения границ Зуйское сельское поселение Белогорского района, Мазанское сельское поселение и Донское сельское поселение Симферопольского района, линии электропередач, сельскохозяйственных угодий и полевой дороги.

От точки 97 граница проходит в западном направлении вдоль сельскохозяйственных угодий и полевой дороги на протяжении 1150 м до точки 98 место автомобильной дороги (Дмитрово-Донское), линии электропередач, сельскохозяйственных угодий и полевой дороги.

От точки 98 граница проходит в западном направлении вдоль сельскохозяйственных угодий на протяжении 1750 м до точки 116 место пересечения линии электропередач, сельскохозяйственных угодий, лесополосы и полевой дороги.

От точки 116 граница проходит в южном направлении вдоль лесополосы и полевой дороги на протяжении 3210 м до точки 121 место пересечения дороги (Дмитрово-Донское), линии электропередач, лесного массива, сельскохозяйственных угодий и полевой дороги.

От точки 121 граница проходит в южном направлении вдоль лесополосы на протяжении 787 м до точки 134 место пересечения линии

электропередач, сельскохозяйственных угодий, лесополосы и полевой дороги.

От точки 134 граница проходит в западном направлении вдоль лесополосы и сельскохозяйственных угодий на протяжении 1080 м до точки 150 место пересечения автомобильной дороги (Донское-Симферополь), линии электропередач, реки Бештерек, сельскохозяйственных угодий и полевой дороги.

От точки 150 граница проходит в юго-западном направлении вдоль автомобильной дороги (Донское-Симферополь) на протяжении 894 м до точки 161 место пересечения границ Мазанское сельское поселение, Трудовское сельское поселение и Донское сельское поселение Симферопольского района, лесополосы, сельскохозяйственных угодий и полевой дороги.

От точки 161 граница проходит в северном направлении вдоль сельскохозяйственных угодий и линии электропередач на протяжении 1540 м до точки 181 место пересечения лесополосы, сельскохозяйственных угодий и полевой дороги.

От точки 181 граница проходит в западном направлении вдоль лесополосы на протяжении 2460 м до точки 195 место пересечения виноградников, сельскохозяйственных угодий, полевой дороги и лесополосы.

От точки 195 граница проходит в северном направлении вдоль виноградников на протяжении 2640 м до точки 215 место пересечения линии электропередач, сельскохозяйственных угодий и полевой дороги.

От точки 215 граница проходит в восточном направлении вдоль сельскохозяйственных угодий на протяжении 550 м до точки 217 место пересечения сельскохозяйственных угодий и полевой дороги.

От точки 217 граница проходит в северном направлении вдоль сельскохозяйственных угодий на протяжении 2460 м до точки 220 место пересечения сельскохозяйственных угодий и полевой дороги.

От точки 220 граница проходит в северо-западном направлении вдоль садовых участков и сельскохозяйственных угодий на протяжении 1600 м до точки 237 место пересечения границ Урожайновское сельское поселение, Трудовское сельское поселение и Донское сельское поселение Симферопольского района, сельскохозяйственных угодий и полевой дороги.

От точки 237 граница проходит в северном направлении вдоль садовых участков, полевой дороги, промзоны и лесополосы на протяжении 2440 м до точки 258 место пересечения границ Первомайское сельское поселение, Урожайновское сельское поселение и Донское сельское поселение Симферопольского района, полевой дороги и лесополосы.

От точки 258 граница проходит в северном направлении вдоль сельскохозяйственных угодий на протяжении 760 м до точки 269 место пересечения сельскохозяйственных угодий и полевой дороги.

От точки 269 граница проходит в западном направлении вдоль сельскохозяйственных угодий на протяжении 480 м до точки 270 место пересечения жилого сельскохозяйственных угодий и полевой дороги.

От точки 270 граница проходит в северном направлении вдоль сельскохозяйственных угодий на протяжении 1840 м до точки 274 место пересечения сельскохозяйственных угодий и линии электропередач.

От точки 274 граница проходит в восточном направлении вдоль сельскохозяйственных угодий и лесополосы на протяжении 535 м до точки 277 место пересечения сельскохозяйственных угодий и полевой дороги.

От точки 277 граница проходит в северном направлении вдоль сельскохозяйственных угодий и лесополосы на протяжении 3110 м до точки 313 место пересечения лесополосы и полевой дороги.

От точки 313 граница проходит в северном направлении вдоль лесополосы и полевой дороги на протяжении 2040 м до точки 4.

Карта (схема) границ
муниципальное образование Донское сельское поселение
Симферопольский район

МО Новожиловское СП
Белогорский район

МО Первомайское СП
Симферопольский район

МО Урожайновское СП
Симферопольский район

МО Зуйское СП
Белогорский район

МО Мазанское СП
Симферопольский район

МО Трудовское СП
Симферопольский район

4
7
313
12
15
26
29
274
277
270
269
258
237
220
58
53
59
85
90
94
97
116
98
215
217
195
181
150
134
161

Новожиловка
Кленовка
Нижнекурганное
Верхнекурганное
Давыдово
Спокойное
Украинка
Владимировка
Литвиненково
Дмитровка
Донское
Мазанка
Нижн.Орешники
Верх.Орешники
Живописное
ур.Железнодорожное
ур.Сухоречье
Бешпетрек
Дубковая балка
Балка Круглая
ЗУЯ

Каталог координат границ МО
Донское сельское поселение
Симферопольского района

Номер	X	Y
4	5196976,85	4995552,38
7	5197502,57	4995735,75
12	5198222,82	4993443,16
15	5198820,61	4993859,13
26	5199910,32	4992327,14
29	5201979,57	4992751,50
53	5204009,39	4988330,15
58	5202918,76	4988445,20
59	5202994,01	4986933,39
85	5203626,68	4986093,08
90	5203634,78	4983684,70
94	5203001,01	4983286,49
97	5203016,57	4982569,60
98	5201883,50	4982402,89
116	5200824,73	4982727,13
121	5201122,27	4979600,12
134	5201118,94	4978843,39
150	5200101,39	4978933,62
161	5199459,52	4978339,74
181	5199312,43	4979770,51
195	5196839,04	4979820,73
215	5196852,80	4982456,27
217	5197403,15	4982459,16
220	5197393,54	4984911,99
237	5195904,54	4985489,44
258	5195936,37	4987925,06
269	5195970,88	4988681,86
270	5195493,07	4988659,02
274	5195493,28	4990503,54
277	5196012,50	4990608,35
313	5196039,12	4993742,49

Муниципальное образование Журавлевское сельское поселение

Симферопольский района

Начальной точкой границы Журавлевское сельского поселения является точка 1, расположенная в месте пересечения границ Зерновское сельское поселение Сакского района, Краснознаменское сельское поселение Красногвардейского района и Журавлевское сельское поселение Симферопольского района линии электропередач, сельскохозяйственных угодий и полевой дороги.

От точки 1 граница проходит в восточном направлении вдоль линии электропередач на протяжении 3590 м до точки 6 место пересечения границ Краснознаменское сельское поселение, Ленинское сельское поселение Красногвардейского района поселение и Журавлевское сельское поселение Симферопольского района, лесополосы, сельскохозяйственных угодий и полевой дороги.

От точки 6 граница проходит в южном направлении вдоль полевой дороге на протяжении 5110 м до точки 12 место пересечения границ Ленинское сельское поселение Красногвардейского района, Широковское сельское поселение и Журавлевское сельское поселение Симферопольского района, линии электропередач, сельскохозяйственных угодий и полевой дороги.

От точки 12 граница проходит в южном направлении вдоль линии электропередач и лесополосы на протяжении 1023 м до точки 21 место пересечения линии электропередач, сельскохозяйственных угодий и полевой дороги.

От точки 21 граница проходит в восточном направлении вдоль линии электропередач, сельскохозяйственных угодий и лесного массива на протяжении 2540 м до точки 33 место пересечения линии электропередач, сельскохозяйственных угодий, лесополосы и полевой дороги.

От точки 33 граница проходит в южном направлении вдоль линии электропередач на протяжении 2640 м до точки 39 место пересечения линии электропередач, сельскохозяйственных угодий и полевой дороги.

От точки 39 граница проходит в западном направлении вдоль линии электропередач и полевой дороги на протяжении 1090 м до точки 49 место пересечения автодороги (Журавлевка-Новый Сад), лесополосы, сельскохозяйственных угодий и полевой дороги.

От точки 49 граница проходит в южном направлении вдоль автодороги (Журавлевка-Новый Сад) на протяжении 390 м до точки 53 место пересечения границ Широковское сельское поселение, Гвардейское сельское поселение и Журавлевское сельское поселение Симферопольского района, полевой дороги и сельскохозяйственных угодий.

От точки 53 граница проходит в западном направлении вдоль полевой дороги и лесополосы на протяжении 1840 м до точки 57 место пересечения автодороги, линии электропередач, сельскохозяйственных угодий, лесополосы и полевой дороги.

От точки 57 граница проходит в юго-восточном направлении вдоль автодороги (НовыйСад-Журавлевка)на протяжении 1460 м до точки 69 место пересечения автодороги (НовыйСад-Журавлевка), сельскохозяйственных угодий, лесополосы и полевой дороги

От точки 69 граница проходит в южном направлении вдоль сельскохозяйственных угодий на протяжении 600 м до точки 72 место пересечения железной дороги, полевой дороги и лесополосы.

От точки 72 граница проходит в северо-западном направлении вдоль железной дороги и лесополосы на протяжении 3050 м до точки 84 место пересечения границ Гвардейское сельское поселение, Родниковское сельское поселение и Журавлевское сельское поселение Симферопольского района, линии электропередач, железной дороги, сельскохозяйственных угодий и полевой дороги.

От точки 84 граница проходит в северо-западном направлении вдоль железной дороги и лесополосы на протяжении 2130 м до точки 90 место пересечения границ Крымское сельское поселение Сакский район, Родниковское сельское поселение, Журавлевское сельское поселение Симферопольского района, сельскохозяйственных угодий, железной дороги и полевой дороги.

От точки 90 граница проходит в северо-западном направлении вдоль железной дороги и лесополосы на протяжении 2440 м до точки 92 место пересечения железной дороги, линии электропередач, сельскохозяйственных угодий и полевой дороги.

От точки 92 граница проходит в северном направлении вдоль сельскохозяйственных угодий и лесополосы на протяжении 2800 м до точки 98 место пересечения автодороги (Крымское-Журавлевка), линии

электропередач, сельскохозяйственных угодий, лесополосы и полевой дороги.

От точки 98 граница проходит в восточном направлении вдоль линии электропередач на протяжении 5730 м до точки 104 место пересечения автодороги, лесополосы, сельскохозяйственных угодий и полевой дороги.

От точки 104 граница проходит в юго-западной направлении вдоль автодороги на протяжении 6170 м до точки 1.

Карта (схема) границ
муниципальное образование Журавлевское сельское поселение
Симферопольский район

МО Краснознаменское СП
Красногвардейский район

МО Ленинское СП
Красногвардейский район

МО Зерновское СП
Сакский район

МО Широковское СП
Симферопольский район

МО Крымское СП
Сакский район

МО Гвардейское СП
Симферопольский район

МО Родниковское СП
Симферопольский район

1 6 12 21 33 39 49 53 57 69 72 84 90 92 98 104

Каталог координат границ МО
Журавлевское сельское поселение
Симферопольского района

Номер	X	Y
1	5177169,57	5004143,32
6	5180758,94	5004130,23
12	5180177,44	4999146,71
21	5180124,31	4998140,35
33	5182653,41	4998093,36
39	5182602,24	4995452,16
49	5181513,60	4995460,29
53	5181486,20	4995071,65
57	5179656,75	4995118,87
69	5180197,81	4993816,12
72	5180186,64	4993220,13
84	5177362,68	4994338,61
90	5175399,99	4994975,05
92	5173012,65	4995474,45
96	5173004,05	4998256,34
100	5178732,85	4998177,72

Муниципальное образование Кольчугинское сельское поселение

Симферопольский района

Начальной точкой границы Кольчугинское сельского поселения является точка 2, расположенная в месте пересечения автодороги (Табачное-Николаевка), линии электропередач, сельскохозяйственных угодий и полевой дороги.

От точки 2 граница проходит в восточном направлении вдоль линии электропередач на протяжении 6280 м до точки 18 место пересечения автодороги (Равнополье-Кольчугино), виноградники, лесополосы, сельскохозяйственных угодий и полевой дороги.

От точки 18 граница проходит в северном направлении вдоль автодороги (Равнополье-Кольчугино) на протяжении 1940 м до точки 27 место пересечения автодороги (Раздолье-Кольчугино), линии электропередач, сельскохозяйственных угодий и полевой дороги.

От точки 27 граница проходит в юго-восточном направлении вдоль линии электропередач и автодороги (Раздолье-Кольчугино) на протяжении 2140 м до точки 35 место пересечения линии электропередач, сельскохозяйственных угодий и полевой дороги.

От точки 35 граница проходит в северном направлении вдоль линии электропередач, сельскохозяйственных угодий и лесополосы на протяжении 3300 м до точки 52 место пересечения водохранилища, линии электропередач, сельскохозяйственных угодий, лесополосы и полевой дороги.

От точки 52 граница проходит в восточном направлении вдоль линии электропередач на протяжении 2050 м до точки 61 место пересечения границ Николаевское сельское поселение, Новоселовское сельское поселение и Кольчугинское сельское поселение Симферопольского района, виноградники, линии электропередач, сельскохозяйственных угодий и полевой дороги.

От точки 61 граница проходит в восточном направлении вдоль виноградников и полевой дороги на протяжении 2200 м до точки 70 место пересечения юго-западной границы села Новоселовка, лесополосы, сельскохозяйственных угодий и полевой дороги.

От точки 70 граница проходит в южном направлении вдоль виноградников и полевой дороги на протяжении 4350 м до точки 76 место пересечения автодороги (Кольчугино-Лекарственное), полевой дороги и сельскохозяйственных угодий.

От точки 76 граница проходит в западном направлении вдоль автодороги (Кольчугино-Лекарственное) и лесополосы на протяжении 650 м до точки 79 место пересечения восточной границы села Кольчугино, автодороги, линии электропередач, сельскохозяйственных угодий, лесополосы и полевой дороги.

От точки 79 граница проходит в южном направлении вдоль восточной границы села Кольчугино на протяжении 760 м до точки 101 место пересечения озера Булганак, сельскохозяйственных угодий, лесополосы и полевой дороги

От точки 101 граница проходит в восточном направлении вдоль озера Булганак на протяжении 382 м до точки 110 место пересечения границ Новоселовское сельское поселение, Пожарское сельское поселение и Кольчугинское сельское поселение Симферопольского района, улицы Парковая села Лекарственное, полевой дороги и лесополосы.

От точки 110 граница проходит в восточном направлении вдоль улицы Парковая села Лекарственное и лесополосы на протяжении 294 м до точки 116 место пересечения улицы Парковая села Лекарственное, линии электропередач, сельскохозяйственных угодий и полевой дороги.

От точки 116 граница проходит в южном направлении вдоль сельскохозяйственных угодий, пересекая реку Булганак, на протяжении 450 м до точки 129 место пересечения сельскохозяйственных угодий, лесного массива и полевой дороги.

От точки 129 граница проходит в западном направлении вдоль лесного массива на протяжении 590 м до точки 130 место пересечения сельскохозяйственных угодий и полевой дороги.

От точки 130 граница проходит в южном направлении вдоль сельскохозяйственных угодий и лесного массива на протяжении 790 м до точки 135 место пересечения сельскохозяйственных угодий и полевой дороги.

От точки 135 граница проходит в восточном направлении вдоль сельскохозяйственных угодий на протяжении 2490 м до точки 147 место пересечения лесополосы, сельскохозяйственных угодий и полевой дороги.

От точки 147 граница проходит в южном направлении вдоль сельскохозяйственных угодий на протяжении 680 м до точки 155 место пересечения границ Плодовское сельское поселение Бахчисарайского района, Пожарское сельское поселение и Кольчугинское сельское поселение Симферопольского района, сельскохозяйственных угодий и полевой дороги.

От точки 155 граница проходит в южном направлении вдоль сельхоз угодий на протяжении 620 м до точки 169 место пересечения северо-западной границы села Дубровка, автодороги, лесополосы, сельскохозяйственных угодий и полевой дороги.

От точки 169 граница проходит в южном направлении вдоль сельскохозяйственных угодий и полевой дороги на протяжении 2100 м до точки 198 место пересечения линии электропередач, лесополосы, сельскохозяйственных угодий и полевой дороги.

От точки 198 граница проходит в западном направлении вдоль линии электропередач и виноградников на протяжении 2880 м до точки 203 место пересечения границ Каштановское сельское поселение, Плодовское сельское поселение Бахчисарайского района и Кольчугинское сельское поселение Симферопольского района, лесополосы, сельскохозяйственных угодий и полевой дороги.

От точки 203 граница проходит в западном направлении вдоль сельскохозяйственных угодий и полевой дороги на протяжении 4030 м до точки 219 место пересечения лесополосы, сельскохозяйственных угодий и полевой дороги.

От точки 219 граница проходит в юго-западном направлении вдоль виноградников на протяжении 1610 м до точки 228 место пересечения сельскохозяйственных угодий, оросительного канала и полевой дороги.

От точки 228 граница проходит в восточном направлении вдоль оросительного канала на протяжении 2130 м до точки 234 место пересечения границ Табачненское сельское поселение, Каштановское сельское поселение Бахчисарайского района и Кольчугинское сельское поселение Симферопольского района, сельскохозяйственных угодий и полевой дороги.

От точки 234 граница проходит в северо-западном направлении вдоль сельскохозяйственных угодий на протяжении 4960 м до точки 245 место пересечения автодороги (Табачное-Николавека), реки Булганак, лесополосы, сельскохозяйственных угодий и полевой дороги.

От точки 245 граница проходит в северном направлении вдоль автодороги (Табачное-Николавека) на протяжении 250 м до точки 248 место пересечения автодороги (Равнополье-Береговое), линии электропередач, лесополосы, сельскохозяйственных угодий и полевой дороги.

От точки 248 граница проходит в западном направлении вдоль автодороги (Равнополье-Береговое) на протяжении 1930 м до точки 254 место пересечения границ Табачненское сельское поселение, Песчановское сельское поселение Бахчисарайского района и Кольчугинское сельское поселение Симферопольского района, виноградника, лесополосы, сельскохозяйственных угодий и полевой дороги.

От точки 254 граница проходит в северном направлении вдоль полевой дороги на протяжении 2530 м до точки 270 место пересечения границ Песчановское сельское поселение Бахчисарайского района, Николаевское сельское поселение и Кольчугинское сельское поселение Симферопольского района, лесополосы, сельскохозяйственных угодий и полевой дороги.

От точки 270 граница проходит в восточном направлении вдоль полевой дороги на протяжении 1440 м до точки 2.

Карта (схема) границ
муниципальное образование Кольчугинское сельское поселение
Симферопольский район

МО Новоселовское СП
Симферопольский район

МО Николаевское СП
Симферопольский район

МО Пожарское СП
Симферопольский район

МО Песчановское СП
Бахчисарайский район

МО Табачненское СП
Бахчисарайский район

МО Каштановское СП
Бахчисарайский район

МО Плодовское СП
Бахчисарайский район

Александровка
Новоселовка
НИКОЛАЕВКА
Раздолье
Винницкое
Кольчугино
Лекарственное
Равнополье
Табачное
Прудовое
Дубровка
Береговое
г.Дёрт-Куль
кург.Кара-Оба
кург.Хош-Оба
Булганик

52
61
70
27
35
79
76
18
101
116
130
12
135
147
155
169
198
2
270
245
254
228
234
219
203

Каталог координат границ МО
Кольчугинское сельское поселение
Симферопольского района

Номер	X	Y
2	5155253,18	4970166,70
18	5161433,28	4971437,29
27	5161322,48	4973368,50
35	5163028,18	4972763,12
52	5163708,16	4975950,44
61	5165731,46	4976078,74
70	5167898,74	4976019,52
76	5166888,54	4971794,36
79	5166239,50	4971810,76
101	5166235,08	4971075,29
110	5166588,70	4971107,46
116	5166880,60	4971092,05
129	5166861,66	4970652,08
130	5166302,03	4970561,24
135	5166277,89	4969788,04
147	5168625,46	4969044,10
155	5168684,26	4968378,46
169	5168523,74	4967978,45
198	5168396,10	4965938,36
203	5165581,04	4965954,89
219	5161558,05	4966031,84
228	5161115,05	4967429,41
234	5159407,71	4966161,52
245	5155648,83	4967684,74
248	5155616,24	4967932,31
254	5153792,47	4967362,93
270	5153848,63	4969889,28

Муниципальное образование Мазанское сельское поселение

Симферопольский района

Начальной точкой границы Мазанское сельского поселения является точка 1, расположенная в месте пересечения лесополосы, линии электропередач, сельскохозяйственных угодий и полевой дороги.

От точки 1 граница проходит в восточном направлении вдоль сельскохозяйственных угодий на протяжении 500 м до точки 6 место пересечения лесополосы, сельскохозяйственных угодий и полевой дороги.

От точки 6 граница проходит в юго-восточном направлении вдоль сельскохозяйственных угодий на протяжении 717 м до точки 9 место пересечения ручья, сельскохозяйственных угодий и полевой дороги.

От точки 9 граница проходит в северном направлении вдоль сельскохозяйственных угодий на протяжении 544 м до точки 20 место пересечения автомобильной дороги (Дмитрово-Донское), линии электропередач, сельскохозяйственных угодий и полевой дороги.

От точки 20 граница проходит в восточном направлении вдоль сельскохозяйственных угодий и полевой дороги на протяжении 1150 м до точки 21 место границ пересечения Зуйское сельское поселение Белогорского района, Донское сельское поселение и Мазанское сельское поселение Симферопольского района, сельскохозяйственных угодий, лесополосы и полевой дороги.

От точки 21 граница проходит в восточном направлении вдоль лесополосы на протяжении 626 м до точки 22 место пересечения сельскохозяйственных угодий и полевой дороги.

От точки 22 граница проходит в южном направлении вдоль лесного массива и полевой дороги на протяжении 1470 м до точки 37 место пересечения автодороги (Дноское-Нижние Орешники), лесополосы, сельскохозяйственных угодий и полевой дороги.

От точки 37 граница проходит в южном направлении вдоль сельскохозяйственных угодий и полевой дороги на протяжении 1730 м до точки 45 место пересечения полевой дороги и сельскохозяйственных угодий.

От точки 45 граница проходит в юго-западном направлении вдоль полевой дороги на протяжении 850 м до точки 49 место пересечения балки Мобель, сельскохозяйственных угодий, лесополосы и полевой дороги.

От точки 49 граница проходит в южном направлении вдоль сельскохозяйственных угодий на протяжении 1450 м до точки 55 место пересечения балки Канель, сельскохозяйственных угодий, лесополосы и полевой дороги

От точки 55 граница проходит в восточном направлении вдоль сельскохозяйственных угодий и лесополосы на протяжении 1830 м до точки 64 место пересечения полевой дороги и лесополосы.

От точки 64 граница проходит в восточном направлении вдоль полевой дороги на протяжении 500 м до точки 69 место пересечения линии электропередач, сельскохозяйственных угодий и полевой дороги.

От точки 69 граница проходит в южном направлении вдоль сельскохозяйственных угодий на протяжении 475 м до точки 71 место пересечения реки Фундуклы, сельскохозяйственных угодий, лесного массива и полевой дороги.

От точки 71 граница проходит в южном направлении вдоль лесного массива на протяжении 4300 м до точки 107 место пересечения линии электропередач, лесного массива, сельскохозяйственных угодий и полевой дороги.

От точки 107 граница проходит в южном направлении вдоль лесного массива на протяжении 987 м до точки 112 место пересечения реки Бештерек, линии электропередач, сельскохозяйственных угодий и полевой дороги.

От точки 112 граница проходит в восточном направлении вдоль сельскохозяйственных угодий на протяжении 1710 м до точки 124 место пересечения лесополосы, сельскохозяйственных угодий и полевой дороги.

От точки 124 граница проходит в южном направлении вдоль сельскохозяйственных угодий на протяжении 3880 м до точки 175 место пересечения границ Зуйское сельское поселение Белогорского района, Добровское сельское поселение и Мазанское сельское поселение Симферопольского района, сельскохозяйственных угодий и полевой дороги.

От точки 175 граница проходит в западном направлении вдоль лесного массива на протяжении 2410 м до точки 201 место пересечения границ Трудовское сельское поселение, Добровское сельское поселение и Мазанское сельское поселение Симферопольского района, сельскохозяйственных угодий и полевой дороги.

От точки 201 граница проходит в северном направлении вдоль сельскохозяйственных угодий и полевой дороги на протяжении 2410 м до точки 215 место пересечения восточной границы села Лазаревка, линии электропередач, лесополосы, сельскохозяйственных угодий и полевой дороги.

От точки 215 граница проходит в северном направлении вдоль сельскохозяйственных угодий и полевой дороги на протяжении 3480 м до точки 237 место пересечения лесополосы, сельскохозяйственных угодий и полевой дороги.

От точки 237 граница проходит в западном направлении вдоль сельскохозяйственных угодий и полевой дороги на протяжении 1450 м до точки 249 место пересечения линии электропередач, лесополосы, сельскохозяйственных угодий и полевой дороги.

От точки 249 граница проходит в северном направлении вдоль лесополосы на протяжении 1100 м до точки 255 место пересечения сельскохозяйственных угодий, оросительного канала, лесополосы и полевой дороги.

От точки 255 граница проходит в западном направлении вдоль оросительного канала на протяжении 600 м до точки 257 место пересечения сельскохозяйственных угодий и полевой дороги.

От точки 257 граница проходит в северо-западном направлении вдоль сельскохозяйственных угодий на протяжении 2340 м до точки 275 место пересечения лесополосы, сельскохозяйственных угодий и полевой дороги.

От точки 275 граница проходит в восточном направлении вдоль сельскохозяйственных угодий на протяжении 661 м до точки 281 место пересечения лесополосы, сельскохозяйственных угодий и полевой дороги.

От точки 281 граница проходит в северном направлении вдоль сельскохозяйственных угодий на протяжении 3240 м до точки 299 место пересечения автодороги (Мазанка-Донское), линии электропередач, лесополосы, сельскохозяйственных угодий и полевой дороги.

От точки 299 граница проходит в северо-западном направлении вдоль автодороги (Мазанка-Донское) на протяжении 647 м до точки 309 место пересечения границ Трудовское сельское поселение, Донское сельское поселение и Мазанское сельское поселение Симферопольского района,

автодороги (Симферополь-Донское), лесополосы, сельскохозяйственных угодий и полевой дороги.

От точки 309 граница проходит в северо-восточном направлении вдоль автодороги (Симферополь-Донское) на протяжении 894 м до точки 320 место пересечения реки Бештерек, лесополосы, сельскохозяйственных угодий и полевой дороги.

От точки 320 граница проходит в восточном направлении вдоль сельскохозяйственных угодий и полевой дороги на протяжении 1146 м до точки 337 место пересечения линии электропередач, лесополосы, сельскохозяйственных угодий и полевой дороги.

От точки 337 граница проходит в северном направлении вдоль полевой дороги на протяжении 760 м до точки 349 место пересечения автодороги (Симферополь-Донское), лесополосы, линии электропередач, сельскохозяйственных угодий и полевой дороги.

От точки 349 граница проходит в северном направлении вдоль полевой дороги на протяжении 3206 м до точки 1.

Карта (схема) границ
муниципальное образование Мазанское сельское поселение
Симферопольский район

МО Донское СП
Симферопольский район

МО Трудовское СП
Симферопольский район

МО Зуйское СП
Белогорский район

МО Добровское СП
Симферопольский район

1 6 9 21 22 37 45 49 55 64 69 71 107 112 124 215 201 175

320 337 309 299 281 275 257 255 249 237

Дмитрово
Донское
Донское АЦЗ
Нижн.Орешники
Вишневое
Верх.Орешники
Мазанка
Мазанка АЦЗ
Трудовое АЦЗ
КАМЕНКА
Баланово
Цетрово
Барабаново
Красновка
Лесноселье
Соловьевка
Опушки
г.Мурун-Кир
Строгоновка
Ивановка
Лазаревка
Денисовка
Ферсманово
г.Карлы-Кая
г.Кара-Бурун
г.Казак-Коба
г.Байраклы
Трудовое

Каталог координат границ МО
Мазанское сельское поселение
Симферопольского района

Номер	X	Y
1	5200821,97	4982726,25
6	5201322,77	4982701,01
9	5201739,16	4982123,21
20	5201883,50	4982402,89
21	5203016,57	4982569,60
22	5203639,84	4982624,57
37	5204103,74	4981336,19
45	5204252,99	4979615,83
49	5203744,38	4978982,78
55	5203731,20	4977490,25
64	5203767,04	4975666,28
69	5204248,37	4975679,38
71	5204537,81	4975350,13
107	5205810,44	4971380,63
112	5205417,14	4970703,51
124	5204652,73	4969349,43
175	5205940,17	4966585,96
201	5204599,84	4967295,74
215	5203769,09	4968709,85
237	5203194,27	4971380,50
249	5201793,11	4971384,87
257	5200929,35	4972415,85
275	5200012,58	4974560,49
281	5200613,87	4974760,12
299	5199765,99	4977781,03
309	5199459,52	4978339,74
320	5200101,39	4978933,62
337	5201135,38	4978860,25
339	5201146,22	4979123,75
255	5201529,91	4972452,04

Муниципальное образование Мирновское сельское поселение

Симферопольский район

Начальной точкой границы Мирновское сельского поселения является точка 1, расположенная в месте пересечения западной границы ПГТ Аэрофлотский городского округа Симферополь, линии электропередач, лесополосы, сельскохозяйственных угодий и полевой дороги.

От точки 1 граница проходит в восточном направлении вдоль южной границы ПГТ Аэрофлотский городского округа Симферополь на протяжении 2634 м до точки 73 место пересечения Шоссе Евпатория, линии электропередач, лесополосы, сельскохозяйственных угодий и лесополосы.

От точки 73 граница проходит в юго-восточном направлении вдоль Шоссе Евпатория на протяжении 1520 м до точки 92 место пересечения улицы Грэсовской городского округа Симферополь, жилого массива, лесополосы, сельскохозяйственных угодий и полевой дороги.

От точки 92 граница проходит в юго-западном направлении вдоль улицы Грэсовской городского округа Симферополь на протяжении 880 м до точки 115 место пересечения лесного массива, сельскохозяйственных угодий, лесополосы и полевой дороги.

От точки 115 граница проходит в южном направлении вдоль лесного массива и полевой дороги на протяжении 322 м до точки 124 место пересечения границы кладбища, лесного массива и полевой дороги.

От точки 124 граница проходит в восточном направлении вдоль границ кладбища и лесного массива на протяжении 672 м до точки 139 место пересечения садовых участков Мирновское сельское поселение, линии электропередач и полевой дороги.

От точки 139 граница проходит в южном направлении вдоль садовых участков Мирновское сельское поселение на протяжении 1638 м до точки 187 место пересечения линии электропередач, садовых участков, лесополосы, сельскохозяйственных угодий и полевой дороги.

От точки 187 граница проходит в северо-восточном направлении вдоль линии электропередач и полевой дороги на протяжении 1417 м до точки 218 место пересечения линии электропередач, Шоссе Евпатория лесополосы, полевой дороги и сельскохозяйственных угодий.

От точки 218 граница проходит в северо-восточном направлении вдоль границы промзоны (Теплицы) на протяжении 1190 м до точки 248 место пересечения границ городской округ Симферополь, Молодежненское сельское поселение и Мирновское сельское поселение Симферопольского района, улицы Мира ПГТ Молодежное линии электропередач и полевой дороги.

От точки 248 граница проходит в юго-восточном направлении вдоль улицы Мира ПГТ Молодежное на протяжении 1690 м до точки 277 место пересечения улицы Мира ПГТ Молодежное, садовых участков, лесополосы и полевой дороги.

От точки 277 граница проходит в северо-восточном направлении вдоль улицы Мира ПГТ Молодежное на протяжении 731 м до точки 284 место пересечения Московского шоссе, лесополосы и полевой дороги.

От точки 284 граница проходит в юго-восточном направлении вдоль автомобильной трассы Московского шоссе на протяжении 1930 м до точки 296 место пересечения границ Молодежненское сельское поселение, городской округ Симферополь и Мирновское сельское поселение Симферопольского района, жилого массива, лесополосы и полевой дороги.

От точки 296 граница проходит в западном направлении вдоль автодороги (объездная дорога Мирное-Дубки) на протяжении 659 м до точки 306 место пересечения железнодорожных путей, линии электропередач, лесополосы и полевой дороги.

От точки 306 граница проходит в западном направлении вдоль автодороги (объездная дорога Мирное-Дубки) на протяжении 312 м до точки 310 место пересечения шоссе Евпатория, линии электропередач, промзоны, лесополосы и полевой дороги.

От точки 310 граница проходит в западном направлении вдоль автодороги (объездная дорога Мирное-Дубки) на протяжении 312 м до точки 311 место пересечения шоссе Евпатория, линии электропередач, промзоны, лесополосы и полевой дороги.

От точки 311 граница проходит в южном направлении вдоль шоссе Евпатория на протяжении 541 м до точки 327 место пересечения реки Салгир, жилого массива и лесополосы.

От точки 327 граница проходит в южном направлении вдоль шоссе Евпатория на протяжении 917 м до точки 341 место пересечения улицы

Крымской Весны Мирновское сельское поселение и шоссе Евпатория, линии электропередач и лесополосы.

От точки 341 граница проходит в восточном направлении вдоль улицы Крымской Весны Мирновское сельское поселение на протяжении 480 м до точки 348 место пересечения улицы Крымской Весны и переулка Мраморный Мирновское сельское поселение, линии электропередач и полевой дороги.

От точки 348 граница проходит в северо-восточном направлении вдоль переулка Мраморный Мирновское сельское поселение на протяжении 810 м до точки 363 место пересечения автодороги (объездная дорога Мирное-Дубки), линии электропередач, лесополосы и полевой дороги.

От точки 363 граница проходит в южном направлении вдоль автодороги (объездная дорога Мирное-Дубки) на протяжении 850 м до точки 376 место пересечения промзоны, линии электропередач, лесополосы и полевой дороги.

От точки 376 граница проходит в южном направлении вдоль границы промзоны на протяжении 971 м до точки 392 место пересечения (объездная дорога Мирное-Дубки), лесополосы и полевой дороги.

От точки 392 граница проходит в южном направлении вдоль (объездная дорога Мирное-Дубки) на протяжении 3990 м до точки 438 место пересечения улицы Виноградная села Дубки, линии электропередач, лесополосы и полевой дороги.

От точки 438 граница проходит в западном направлении вдоль улицы Виноградная села Дубки на протяжении 179 м до точки 441 место пересечения границ Перовское сельское поселение, городской округ Симферополь и Мирновское сельское поселение Симферопольского района, лесного массива, линии электропередач и полевой дороги.

От точки 441 граница проходит в северо-западном направлении вдоль сельскохозяйственных угодий и линии электропередач на протяжении 4060 м до точки 475 место пересечения автодороги (Дубки-Ключи), линии электропередач, лесополосы и полевой дороги.

От точки 475 граница проходит в западном направлении вдоль автодороги (Дубки-Ключи) на протяжении 860 м до точки 485 место пересечения сельскохозяйственных угодий, лесного массива и полевой дороги.

От точки 485 граница проходит в северо-западном направлении вдоль сельскохозяйственных угодий на протяжении 2850 м до точки 502 место сельскохозяйственных угодий, лесополосы и полевой дороги.

От точки 502 граница проходит в северо-западном направлении вдоль сельскохозяйственных угодий на протяжении 1340 м до точки 514 место пересечения сельскохозяйственных угодий, лесополосы и полевой дороги.

От точки 514 граница проходит в восточном направлении вдоль сельскохозяйственных угодий на протяжении 647 м до точки 519 место пересечения садового товарищества, автодороги, линии электропередач, сельскохозяйственных угодий, лесополосы и полевой дороги.

От точки 519 граница проходит в северном направлении вдоль автодороги и линии электропередач на протяжении 965 м до точки 529 место пересечения границ Перовское сельское поселение, городской округ Симферополь и Мирновское сельское поселение Симферопольского района, промзоны (Аэропорт Симферополь), линии электропередач сельскохозяйственных угодий, лесного массива и полевой дороги.

От точки 529 граница проходит в северном направлении вдоль промзоны (Аэропорт Симферополь) и автодороги на протяжении 1800 м до точки 1.

Карта (схема) границ
муниципальное образование Мирновское сельское поселение
Симферопольский район

МО Укромновское СП
Симферопольский район

МО Молодежненское СП
Симферопольский район

городской округ Симферополь

городской округ Симферополь

городской округ Симферополь

МО Перовское СП
Симферопольский район

1
74
92
115
139
187
218
248
277
284
296
306
327
341
363
376
438
485
475
514
519
529
502

Укромное
Совхозное
Солнечное
Весёлое
Грушевое
Белоглинка
Мирное
Украинка
Дубки
Перово
Молочное
Трёхпрудное
Новобурьевка
Камышинка
Ключи
г.Плоская
кург.Ак-Мечеть-Обд
АЭРОФЛОТСКИЙ
КОМСОМОЛЬСКОЕ
ГРУШОВСКИЙ
АГРАРНОЕ
ЖИПУЛИНА РОЩА
СИМФЕРОПОЛЬ

Каталог координат границ МО
Мирновское сельское поселение
Симферопольского района

Номер	X	Y
1	5181175,25	4978437,12
75	5182922,02	4979386,90
92	5183848,76	4978180,48
115	5183191,98	4977821,94
124	5183043,16	4977675,10
141	5183402,97	4977267,87
187	5184013,00	4977010,01
218	5184406,52	4977909,25
248	5185240,01	4978004,99
277	5186280,57	4976683,37
284	5186850,54	4977136,96
296	5188051,91	4975661,00
306	5187809,78	4975204,70
310	5187605,48	4975131,85
311	5187546,83	4975113,11
327	5187668,11	4974594,16
341	5187912,43	4973707,54
348	5187522,42	4973592,03
363	5186961,55	4973528,55
375	5186735,71	4972733,11
392	5186655,89	4972507,92
438	5184343,53	4969827,44
441	5184165,90	4969810,65
475	5181539,36	4972105,61
485	5180679,79	4972103,19
502	5180322,42	4974851,19
514	5179983,24	4976123,16
519	5180623,77	4976137,94
529	5180627,91	4977099,51

Муниципальное образование Новоандреевское сельское поселение

Симферопольский района

Начальной точкой границы Новоандреевское сельского поселения является точка 4, расположенная в месте пересечения границ Амурское сельское поселение Красногвардейского района, Широковское сельское поселение и Новоандреевское сельское поселение Симферопольского района, лесополосы, линии электропередач, сельскохозяйственных угодий и полевой дороги.

От точки 4 граница проходит в восточном направлении вдоль сельскохозяйственных угодий и полевой дороги на протяжении 2120 м до точки 8 место пересечения реки Салгир, лесополосы, сельскохозяйственных угодий и полевой дороги.

От точки 8 граница проходит в восточном направлении вдоль сельскохозяйственных угодий на протяжении 5580 м до точки 15 место пересечения границ Амурское сельское поселение Красногвардейского района, Новожиловское сельское поселение Белогорского района и Новоандреевское сельское поселение Симферопольского района, сельскохозяйственных угодий и полевой дороги.

От точки 15 граница проходит в восточном направлении вдоль полевой дороги на протяжении 264 м до точки 16 место пересечения сельскохозяйственных угодий, лесополосы и полевой дороги.

От точки 16 граница проходит в южном направлении вдоль сельскохозяйственных угодий и полевой дороги на протяжении 6370 м до точки 31 место пересечения границ Новожиловское сельское поселение Белогорского района, Донское сельское поселение и Новоандреевское сельское поселение Симферопольского района, сельскохозяйственных угодий, лесополосы и полевой дороги.

От точки 31 граница проходит в юго-западном направлении вдоль сельскохозяйственных угодий на протяжении 650 м до точки 34 место пересечения границ Донское сельское поселение, Первомайское сельское поселение и Новоандреевское сельское поселение Симферопольского района, сельскохозяйственных угодий и полевой дороги.

От точки 34 граница проходит в западном направлении вдоль лесополосы и полевой дороги на протяжении 1570 м до точки 40 место пересечения лесополосы, сельскохозяйственных угодий и полевой дороги.

От точки 40 граница проходит в северном направлении вдоль сельскохозяйственных угодий и полевой дороги на протяжении 1200 м до точки 47 место пересечения лесополосы, полевой дороги и сельскохозяйственных угодий.

От точки 47 граница проходит в западном направлении вдоль лесополосы на протяжении 1510 м до точки 54 место пересечения виноградников, сельскохозяйственных угодий, лесополосы и полевой дороги.

От точки 54 граница проходит в юго-западном направлении вдоль сельскохозяйственных угодий и виноградников на протяжении 2260 м до точки 70 место пересечения сельскохозяйственных угодий, лесополосы и полевой дороги

От точки 70 граница проходит в западном направлении вдоль лесополосы и оросительного канала на протяжении 3660 м до точки 80 место пересечения реки Салгир, оросительного канала, полевой дороги и лесополосы.

От точки 80 граница проходит в северном направлении вдоль реки Салгир на протяжении 770 м до точки 111 место пересечения сельскохозяйственных угодий и полевой дороги.

От точки 111 граница проходит в юго-западном направлении вдоль сельскохозяйственных угодий на протяжении 1640 м до точки 114 место пересечения автомобильной дороги (Красная Зорька – Новоандреевка), линии электропередач, сельскохозяйственных угодий, лесного массива и полевой дороги.

От точки 114 граница проходит в юго-западном направлении вдоль лесополосы на протяжении 890 м до точки 116 место пересечения границ Гвардейское сельское поселение, Широковское сельское поселение и Новоандреевское сельское поселение Симферопольского района, линии электропередач, лесополосы, железнодорожных путей и полевой дороги.

От точки 116 граница проходит в северо-восточном направлении вдоль железнодорожных путей и полевой дороги на протяжении 6020 м до точки 4.

Карта (схема) границ
муниципальное образование Новоандреевское сельское поселение
Симферопольский район

МО Амурское СП
Красногвардейское район

МО Новожиловское СП
Белогорский район

МО Широковское СП
Симферопольский район

МО Гвардейское СП
Симферопольский район

МО Первомайское СП
Симферопольский район

МО Донское СП
Симферопольский район

4
8
15
116
114
111
80
70
54
47
40
34
31

Новоандреевка АЦЗ
Широкое АЦЗ
Новожиловка АЦЗ
Дивное
Пролетное
Харитоновка
Сухорецкое
Куприно
Новый Сад
Красное
Красная Зорька

Каталог координат границ МО
Новоандреевское сельское поселение
Симферопольского района

Номер	X	Y
4	5189216,09	5002063,51
8	5191334,32	5001931,96
15	5196907,57	5001710,77
16	5197170,72	5001696,64
31	5197502,57	4995735,75
34	5196976,85	4995552,38
40	5195406,86	4995649,06
47	5195412,51	4996839,33
54	5193916,86	4996765,58
70	5192583,05	4994918,21
80	5188926,21	4994983,85
111	5189021,88	4995518,75
114	5187562,64	4996277,15
116	5186769,37	4996682,23

Муниципальное образование Новоселовское сельское поселение

Симферопольский района

Начальной точкой границы Новоселовское сельского поселения является точка 3, расположенная в месте пересечения границ Николаевское сельское поселение, Скворцовское сельское поселение и Новоселовское сельское поселение Симферопольского района, лесополосы, сельскохозяйственных угодий и полевой дороги.

От точки 3 граница проходит в восточном направлении вдоль сельскохозяйственных угодий и полевой дороги на протяжении 4960 м до точки 14 место пересечения лесополосы, сельскохозяйственных угодий и полевой дороги.

От точки 14 граница проходит в северном направлении вдоль сельскохозяйственных угодий на протяжении 420 м до точки 16 место пересечения сельскохозяйственных угодий и полевой дороги.

От точки 16 граница проходит в восточном направлении вдоль полевой дороги на протяжении 900 м до точки 17 место пересечения границ Скворцовское сельское поселение, Родниковское сельское поселение и Новоселовское сельское поселение Симферопольского района, сельскохозяйственных угодий, лесополосы и полевой дороги.

От точки 17 граница проходит в южном направлении вдоль сельскохозяйственных угодий и полевой дороги на протяжении 1520 м до точки 21 место пересечения сельскохозяйственных угодий, лесополосы и полевой дороги.

От точки 21 граница проходит в восточном направлении вдоль сельскохозяйственных угодий и лесополосы на протяжении 990 м до точки 23 место пересечения границ Родниковское сельское поселение, Перовское сельское поселение и Новоселовское сельское поселение Симферопольского района, сельскохозяйственных угодий и полевой дороги.

От точки 23 граница проходит в южном направлении вдоль лесополосы и полевой дороги на протяжении 2010 м до точки 27 место пересечения лесополосы, сельскохозяйственных угодий и полевой дороги.

От точки 27 граница проходит в юго-восточном направлении вдоль сельскохозяйственных угодий и полевой дороги на протяжении 900 м до точки 29 место пересечения границ Перовское сельское поселение,

Пожарское сельское поселение и Новоселовское сельское поселение Симферопольского района, лесополосы, полевой дороги и сельскохозяйственных угодий.

От точки 29 граница проходит в юго-восточном направлении вдоль лесополосы на протяжении 357 м до точки 33 место пересечения виноградников, сельскохозяйственных угодий, лесополосы и полевой дороги.

От точки 33 граница проходит в южном направлении вдоль сельскохозяйственных угодий и виноградников на протяжении 1100 м до точки 35 место пересечения сельскохозяйственных угодий, лесополосы и полевой дороги

От точки 35 граница проходит в западном направлении вдоль лесополосы и виноградников на протяжении 2230 м до точки 37 место пересечения полевой дороги и лесополосы.

От точки 37 граница проходит в северном направлении вдоль полевой дороги на протяжении 1150 м до точки 39 место пересечения сельскохозяйственных угодий и полевой дороги.

От точки 39 граница проходит в западном направлении вдоль сельскохозяйственных угодий на протяжении 3120 м до точки 51 место пересечения автомобильной дороги (Новоселовка-Лекарственное), южной границы села Новоселовка, линии электропередач, сельскохозяйственных угодий, лесного массива и полевой дороги.

От точки 51 граница проходит в юго-западном направлении вдоль автомобильной дороги (Новоселовка-Лекарственное) на протяжении 4660 м до точки 56 место пересечения северной границы села Лекарственное, линии электропередач, лесополосы, виноградника и полевой дороги.

От точки 56 граница проходит в юго-западном направлении вдоль границы села Лекарственное и полевой дороги на протяжении 1560 м до точки 78 место пересечения границ Пожарское сельское поселение, Кольчугинское сельское поселение и Новоселовское сельское поселение Симферопольского района, линии электропередач, лесополосы и полевой дороги.

От точки 78 граница проходит в северном направлении вдоль восточной границы села Кольчугино на протяжении 1100 м до точки 109 место пересечения автодороги (Кольчугино-Лекарственное), линии электропередач, лесополосы и полевой дороги.

От точки 109 граница проходит в восточном направлении вдоль автодороги (Кольчугино-Лекарственное) на протяжении 650 м до точки 112 место пересечения линии электропередач, лесополосы, виноградников и полевой дороги.

От точки 112 граница проходит в северо-восточном направлении вдоль сельскохозяйственных угодий на протяжении 4340 м до точки 118 место пересечения линии электропередач, лесополосы, виноградников и полевой дороги.

От точки 118 граница проходит в западном направлении вдоль виноградников и полевой дороги на протяжении 2210 м до точки 127 место пересечения границ Николаевское сельское поселение, Кольчугинское сельское поселение и Новоселовское сельское поселение Симферопольского района, линии электропередач, лесополосы и полевой дороги.

От точки 127 граница проходит в северном направлении вдоль лесополосы на протяжении 2250 м до точки 3.

Карта (схема) границ
муниципальное образование Новоселовское сельское поселение
Симферопольский район

МО Родниковское СП
Симферопольский район

МО Скворцовское СП
Симферопольский район

МО Николаевское СП
Симферопольский район

МО Перовское СП
Симферопольский район

МО Пожарское СП
Симферопольский район

МО Кольчугинское СП
Симферопольский район

3
16
17
14
21
23
127
118
51
39
27
29
33
37
35
109
112
56
78

Аркадьевка
Колодезное
Петровка
Ключевое
Александровка
Веселое
Новоселовка
г.Плоская
Винницкое
Ключи
Кольчугино
Водное
Лекарственное
Пожарское
Демьяновка
Дубровка
кург.Ак-Мечеть-Оба

Каталог координат границ МО
Новоселовское сельское поселение
Симферопольского района

Номер	X	Y
3	5165956,66	4978331,16
14	5170894,46	4977949,54
16	5170907,38	4978368,60
17	5171792,85	4978343,51
21	5171771,22	4976826,18
23	5172757,28	4976789,94
27	5172714,31	4974779,15
29	5173573,06	4974505,72
33	5173907,02	4974387,31
35	5173674,91	4973316,08
37	5171532,51	4973961,63
39	5171800,74	4975078,17
51	5168809,35	4975870,14
56	5167728,92	4971339,67
78	5166588,70	4971107,46
109	5166239,50	4971810,76
112	5166888,54	4971794,36
118	5167898,74	4976019,52
127	5165731,46	4976078,74

Муниципальное образование Первомайское сельское поселение

Симферопольский района

Начальной точкой границы Первомайское сельского поселения является точка 10, расположенная в месте пересечения границ Гвардейское сельское поселение, Новоандреевское сельское поселение и Первомайское сельское поселение Симферопольского района, реки Салгир, лесополосы, сельскохозяйственных угодий и полевой дороги.

От точки 10 граница проходит в восточном направлении вдоль сельскохозяйственных угодий и полевой дороги на протяжении 3660 м до точки 20 место пересечения лесополосы, сельскохозяйственных угодий и полевой дороги.

От точки 20 граница проходит в северо-восточном направлении вдоль сельскохозяйственных угодий на протяжении 2280 м до точки 36 место пересечения лесополосы, сельскохозяйственных угодий и полевой дороги.

От точки 36 граница проходит в восточном направлении вдоль полевой дороги на протяжении 1510 м до точки 43 место пересечения сельскохозяйственных угодий, лесополосы и полевой дороги.

От точки 43 граница проходит в южном направлении вдоль сельскохозяйственных угодий и полевой дороги на протяжении 1200 м до точки 50 место пересечения сельскохозяйственных угодий, лесополосы и полевой дороги.

От точки 50 граница проходит в восточном направлении вдоль сельскохозяйственных угодий и лесополосы на протяжении 1570 м до точки 56 место пересечения границ Новоандреевское сельское поселение, Донское сельское поселение и Первомайское сельское поселение Симферопольского района, сельскохозяйственных угодий и полевой дороги.

От точки 56 граница проходит в юго-западном направлении вдоль лесополосы и полевой дороги на протяжении 2040 м до точки 63 место пересечения лесополосы, сельскохозяйственных угодий и полевой дороги.

От точки 63 граница проходит в южном направлении вдоль лесополосы и полевой дороги на протяжении 3140 м до точки 99 место пересечения лесополосы, полевой дороги и сельскохозяйственных угодий.

От точки 99 граница проходит в западном направлении вдоль лесополосы на протяжении 533 м до точки 102 место пересечения сельскохозяйственных угодий, лесополосы и полевой дороги.

От точки 102 граница проходит в южном направлении вдоль сельскохозяйственных угодий на протяжении 1850 м до точки 106 место пересечения сельскохозяйственных угодий, лесополосы и полевой дороги

От точки 106 граница проходит в восточном направлении вдоль лесополосы на протяжении 480 м до точки 107 место пересечения полевой дороги и лесополосы.

От точки 107 граница проходит в южном направлении вдоль полевой дороги на протяжении 760 м до точки 117 место пересечения границ Донское сельское поселение, Урожайновское сельское поселение и Первомайское сельское поселение Симферопольского района, сельскохозяйственных угодий и полевой дороги.

От точки 117 граница проходит в западном направлении вдоль сельскохозяйственных угодий на протяжении 7000 м до точки 135 место пересечения сельскохозяйственных угодий, лесного массива и полевой дороги.

От точки 135 граница проходит в юго-восточном направлении вдоль сельскохозяйственных угодий на протяжении 1680 м до точки 151 место пересечения лесополосы, виноградника и полевой дороги.

От точки 151 граница проходит в западном направлении вдоль полевой дороги на протяжении 640 м до точки 156 место пересечения линии электропередач, лесополосы и полевой дороги.

От точки 156 граница проходит в южном направлении вдоль полевой дороги на протяжении 942 м до точки 159 место пересечения автодороги (Урожайное-Чайкино), линии электропередач, лесополосы и полевой дороги.

От точки 159 граница проходит в южном направлении вдоль лесополосы и полевой дороги на протяжении 850 м до точки 163 место пересечения границ Урожайновское сельское поселение, Молодежненское сельское поселение и Первомайское сельское поселение Симферопольского района, линии электропередач, лесополосы и полевой дороги.

От точки 163 граница проходит в западном направлении вдоль сельскохозяйственных угодий на протяжении 1320 м до точки 195 место

пересечения автодороги (Чайкино-Солнечное), линии электропередач, лесополосы, виноградников и полевой дороги.

От точки 195 граница проходит в западном направлении вдоль автодороги (Чайкино-Солнечное) на протяжении 505 м до точки 209 место пересечения линии электропередач, лесополосы и полевой дороги.

От точки 209 граница проходит в западном направлении вдоль лесополосы на протяжении 1763 м до точки 216 место пересечения автодороги Е-105, линии электропередач, лесополосы и полевой дороги.

От точки 216 граница проходит в северном направлении вдоль автодороги Е-105 на протяжении 3720 м до точки 247 место пересечения границ села Гвардейское, автодороги (Гвардейское-Первомайское), линии электропередач, лесополосы и полевой дороги.

От точки 247 граница проходит в северном направлении вдоль автодороги Е-105 на протяжении 3090 м до точки 268 место пересечения автодороги Е-105, река Салгир, линии электропередач, лесополосы и полевой дороги.

От точки 268 граница проходит в северо-восточном направлении вдоль река Салгир на протяжении 7420 м до точки 10.

Карта (схема) границ
муниципальное образование Первомайское сельское поселение
Симферопольский район

МО Новоандреевское СП
Симферопольский район

МО Гвардейское СП
Симферопольский район

МО Донское СП
Симферопольский район

МО Урожайновское СП
Симферопольский район

МО Молодежненское СП
Симферопольский район

10 20 36 43 50 56 63 99 102 106 107 117 135 151 156 159 163 195 209 216 247 268

Сухореченский
Куприно
Новый Сад
ГВАРДЕЙСКОЕ
Устроково
Софиевка
Маленькое
Красное
Красная Зорька
Первомайское
Чайкино
Урожайное
Новожиловка
Кленовка
Давыдово
Верхнекурганное
Нижнекурганное
Спокойное
ур.Железнодорожное
Салгир
Бештерек

Каталог координат границ МО
Первомайское сельское поселение
Симферопольского района

Номер	X	Y
10	5188926,21	4994983,85
20	5192583,05	4994918,21
36	5193916,86	4996765,58
43	5195412,51	4996839,33
50	5195406,86	4995649,06
56	5196976,85	4995552,38
63	5196039,12	4993742,49
99	5196012,50	4990608,35
102	5195493,28	4990503,54
106	5195493,07	4988659,02
107	5195970,88	4988681,86
117	5195936,37	4987925,09
135	5189034,56	4987860,03
151	5190072,19	4986586,52
156	5189432,17	4986585,06
159	5189422,61	4985654,42
163	5189405,61	4984803,70
195	5188054,49	4984864,86
209	5187549,37	4984874,68
216	5185786,59	4984913,87
247	5185904,17	4988604,35
268	5185955,75	4991687,95

Муниципальное образование Перовское сельское поселение

Симферопольский район

Начальной точкой границы Перовское сельского поселения является точка 1, расположенная в месте пересечения сельскохозяйственных угодий и полевой дороги.

От точки 1 граница проходит в восточном направлении вдоль сельскохозяйственных угодий и линии электропередач на протяжении 1730 м до точки 12 место пересечения лесополосы, сельскохозяйственных угодий и полевой дороги.

От точки 12 граница проходит в северном направлении вдоль полевой дороги и сельскохозяйственных угодий на протяжении 950 м до точки 26 место пересечения линии электропередач, лесополосы, сельскохозяйственных угодий и полевой дороги.

От точки 26 граница проходит в восточном направлении вдоль полевой дороги и лесополосы на протяжении 2280 м до точки 33 место пересечения автодороги (Родниковое-Веселое), сельскохозяйственных угодий, лесополосы и полевой дороги.

От точки 33 граница проходит в северо-восточном направлении вдоль сельскохозяйственных угодий и полевой дороги на протяжении 766 м до точки 39 место пересечения границ городской округ Симферополь, Родниковское сельское поселение и Перовское сельское поселение Симферопольского района, границы промзоны (аэропорт Симферополь) виноградников, сельскохозяйственных угодий, лесополосы и полевой дороги.

От точки 39 граница проходит в восточном направлении вдоль границы промзоны (аэропорт Симферополь) на протяжении 3186 м до точки 119 место пересечения границ промзоны (аэропорт Симферополь), линии электропередач, сельскохозяйственных угодий и полевой дороги.

От точки 119 граница проходит в южном направлении вдоль границы промзоны (аэропорт Симферополь) на протяжении 4640 м до точки 229 место пересечения границ городской округ Симферополь, Мирновское сельское поселение и Перовское сельское поселение Симферопольского района, автодороги лесополосы, сельскохозяйственных угодий и полевой дороги.

От точки 229 граница проходит в южном направлении вдоль автодороги на протяжении 962 м до точки 239 место пересечения место

пересечения садового товарищества, автодороги, линии электропередач, сельскохозяйственных угодий, лесополосы и полевой дороги.

От точки 239 граница проходит в западном направлении вдоль сельскохозяйственных угодий и полевой дороги на протяжении 647 м до точки 244 место пересечения сельскохозяйственных угодий, лесополосы и полевой дороги.

От точки 244 граница проходит в южном направлении вдоль сельскохозяйственных угодий на протяжении 4190 м до точки 273 место пересечения автодороги (Ключи-Дубки), линии электропередач, сельскохозяйственных угодий, лесополосы и полевой дороги

От точки 273 граница проходит в западном направлении вдоль автодороги (Ключи-Дубки) на протяжении 860 м до точки 283 место пересечения автодороги (Ключи-Дубки), линии электропередач, полевой дороги и лесополосы.

От точки 283 граница проходит в южном направлении вдоль линии электропередач на протяжении 3210 м до точки 298 место пересечения восточной границы села Дубки, линии электропередач, сельскохозяйственных угодий и полевой дороги.

От точки 298 граница проходит в южном направлении вдоль восточной границы села Дубки на протяжении 855 м до точки 317 место пересечения границ Мирновское сельское поселение, городской округ Симферополь и Перовское сельское поселение Симферопольского района, улицы Виноградная села Дубки, линии электропередач, сельскохозяйственных угодий, лесополосы и полевой дороги.

От точки 317 граница проходит в западном направлении вдоль улицы Виноградная села Дубки на протяжении 183 м до точки 322 место пересечения автомобильной дороги (Дубки-Молочное), линии электропередач, лесополосы и полевой дороги.

От точки 322 граница проходит в юго-восточном направлении вдоль автомобильной дороги (Дубки-Молочное) на протяжении 798 м до точки 335 место пересечения линии электропередач, сельскохозяйственных угодий, лесополосы и полевой дороги.

От точки 335 граница проходит в восточном направлении вдоль лесного массива на протяжении 825 м до точки 349 место пересечения улицы Базовая и переулка Ровный городского округа Симферополь, линии

электропередач, сельскохозяйственных угодий, лесополосы и полевой дороги.

От точки 349 граница проходит в восточном направлении вдоль улицы Базовая городского округа Симферополь на протяжении 939 м до точки 371 место пересечения улицы Базовая и переулка Химический городского округа Симферополь, жилого массива и лесополосы.

От точки 371 граница проходит в северном направлении вдоль переулка Химический городского округа Симферополь на протяжении 230 м до точки 374 место пересечения железнодорожных путей, лесополосы и полевой дороги.

От точки 374 граница проходит в восточном направлении вдоль железнодорожных путей на протяжении 728 м до точки 385 место пересечения железнодорожных путей и улицы Северная села Перово, сельскохозяйственных угодий, лесного массива и полевой дороги.

От точки 385 граница проходит в юго-западном направлении вдоль улицы Северная села Перово на протяжении 503 м до точки 399 место пересечения улицы Северная и улицы Данилова села Перово, сельскохозяйственных угодий, лесополосы и полевой дороги.

От точки 399 граница проходит в восточном направлении вдоль улицы Данилова села Перово на протяжении 806 м до точки 407 место пересечения улицы Данилова и улицы Аэрофлотская села Перово сельскохозяйственных угодий, лесополосы и полевой дороги.

От точки 407 граница проходит в южном направлении вдоль улицы Аэрофлотская села Перово на протяжении 872 м до точки 429 место пересечения улицы Аэрофлотская и переулка Заводской села Перово, промзоны (Аэропорт), линии электропередач, лесополосы и полевой дороги.

От точки 429 граница проходит в южном направлении вдоль промзоны (Аэропорт) и линии электропередач на протяжении 2458 м до точки 468 место пересечения границ городской округ Симферополь, Чистенское сельское поселение и Перовское сельское поселение Симферопольского района, улицы Севастопольская, линии электропередач, лесного массива и полевой дороги.

От точки 468 граница проходит в южном направлении вдоль улицы Севастопольская на протяжении 280 м до точки 472 место пересечения лесополосы и полевой дороги.

От точки 472 граница проходит в западном направлении вдоль жилого массива на протяжении 512 м до точки 478 место пересечения линии электропередач, сельскохозяйственных угодий, садовых участков и полевой дороги.

От точки 478 граница проходит в северном направлении вдоль садовых участков на протяжении 691 м до точки 482 место пересечения железнодорожных путей, садовых участков, линии электропередач, лесополосы и полевой дороги.

От точки 482 граница проходит в западном направлении вдоль линии электропередач на протяжении 2630 м до точки 511 место пересечения автомобильной трассы Таврида, линии электропередач, лесополосы и полевой дороги.

От точки 511 граница проходит в западном направлении вдоль линии электропередач на протяжении 1540 м до точки 517 место пересечения сельскохозяйственных угодий, лесополосы и полевой дороги.

От точки 517 граница проходит в северном направлении вдоль сельскохозяйственных угодий на протяжении 2020 м до точки 523 место пересечения автомобильной дороги (Новозбруевка-Дубки), линии электропередач, сельскохозяйственных угодий, лесополосы и полевой дороги.

От точки 523 граница проходит в западном направлении вдоль автомобильной дороги (Демьяненко-Дубки) на протяжении 4470 м до точки 553 место пересечения границ Пожарское сельское поселение, Чистенское сельское поселение и Перовское сельское поселение линии Симферопольского района, электропередач, сельскохозяйственных угодий, садовых участков, лесополосы и полевой дороги.

От точки 553 граница проходит в северном направлении вдоль лесополосы и сельскохозяйственных угодий на протяжении 2270 м до точки 557 место пересечения сельскохозяйственных угодий, лесополосы и полевой дороги.

От точки 557 граница проходит в западном направлении вдоль полевой дороги и сельскохозяйственных угодий на протяжении 3040 м до точки 568 место пересечения, сельскохозяйственных угодий, лесополосы и полевой дороги.

От точки 568 граница проходит в северном направлении вдоль сельскохозяйственных угодий на протяжении 4880 м до точки 597 место пересечения сельскохозяйственных угодий, лесополосы и полевой дороги.

От точки 597 граница проходит в юго-западном направлении вдоль сельскохозяйственных угодий на протяжении 3430 м до точки 604 место пересечения границ Пожарское сельское поселение, Новоселовское сельское поселение и Перовское сельское поселение линии Симферопольского района, лесного массива, сельскохозяйственных угодий, лесополосы и полевой дороги.

От точки 604 граница проходит в северо-западном направлении вдоль лесополосы на протяжении 902 м до точки 606 место пересечения виноградников, сельскохозяйственных угодий, лесополосы и полевой дороги.

От точки 606 граница проходит в северном направлении вдоль виноградников на протяжении 2010 м до точки 610 место пересечения границ Новоселовское сельское поселение, Родниковское сельское поселение и Перовское сельское поселение линии Симферопольского района, виноградников, линии электропередач, лесополосы и полевой дороги.

От точки 610 граница проходит в северном направлении вдоль линии электропередач на протяжении 980 м до точки 625 место пересечения линии электропередач, сельскохозяйственных угодий, лесополосы и полевой дороги.

От точки 625 граница проходит в северо-восточном направлении вдоль сельскохозяйственных угодий и линии электропередач на протяжении 2320 м до точки 1.

От точки 634 граница проходит в восточном направлении вдоль границы северной границы села Новониколаевка на протяжении 1050 м до точки 657 место пересечения линии электропередач, садовых участков, сельскохозяйственных угодий, лесополосы и полевой дороги.

От точки 657 граница проходит в юго-восточном направлении вдоль линии электропередач и сельскохозяйственных угодий на протяжении 616 м до точки 668 место пересечения линии электропередач, сельскохозяйственных угодий, лесополосы и полевой дороги.

От точки 668 граница проходит в восточном направлении вдоль сельскохозяйственных угодий и садовых участков на протяжении 2010 м до

точки 701 место пересечения садовых участков, линии электропередач, сельскохозяйственных угодий, лесополосы и полевой дороги.

От точки 701 граница проходит в северном направлении вдоль садовых участков на протяжении 1388 м до точки 739 место пересечения садовых участков и улицы Кудряшова городского округа Симферополь, сельскохозяйственных угодий, лесополосы и полевой дороги.

От точки 739 граница проходит в южном направлении вдоль садовых участков на протяжении 2910 м до точки 791 место пересечения улицы Кирпичная городского округа Симферополь, садовых участков, линии электропередач, лесополосы и полевой дороги.

От точки 791 граница проходит в северном направлении вдоль улицы Кирпичная городского округа Симферополь на протяжении 647 м до точки 793 место пересечения улицы Кирпичная и улицы Бадемлик городского округа Симферополь, межпоселковой дороги, садовых участков, линии электропередач лесополосы и полевой дороги.

От точки 793 граница проходит в восточном направлении вдоль улицы Бадемлик городского округа Симферополь и садовых участков на протяжении 482 м до точки 800 место пересечения садовых участков, линии электропередач, улицы Юкары городского округа Симферополь, сельскохозяйственных угодий, лесополосы и полевой дороги.

От точки 800 граница проходит в северном направлении вдоль улицы Юкары городского округа Симферополь на протяжении 313 м до точки 803 место пересечения границ городской округ Симферополь, Добровское сельское поселение и Перовское сельское поселение Симферопольского района, линии электропередач, промзоны, лесополосы и полевой дороги.

От точки 803 граница проходит в южном направлении вдоль промзоны на протяжении 1231 м до точки 824 место пересечения промзоны , северо-западной границы села Петропавловка, межпоселковой дороги, садовых участков, сельскохозяйственных угодий, лесополосы и полевой дороги.

От точки 824 граница проходит в юго-восточном направлении вдоль садовых участков и жилой зоны села Петропавловка на протяжении 6820 м до точки 926 место пересечения южной части села Теплое, линии электропередач, межпоселковой дороги, садовых участков, сельскохозяйственных угодий, лесополосы и полевой дороги.

От точки 926 граница проходит в северном направлении вдоль сельскохозяйственных угодий и лесного массива на протяжении 1030 м до точки 953 место пересечения сельскохозяйственных угодий и лесного массива и полевой дороги.

От точки 953 граница проходит в южном направлении вдоль сельскохозяйственных угодий и лесного массива на протяжении 16920 м до точки 1082 место пересечения границ Верхореченское сельское поселение Бахчисарайского района, Добровское сельское поселение и Перовское сельское поселение Симферопольского района, лесного массива и полевой дороги.

От точки 1082 граница проходит в северном направлении вдоль лесного массива и полевой дороги на протяжении 22275 м до точки 1285 место пересечения границ Верхореченское сельское поселение, Скалистовское сельское поселение Бахчисарайского района и Перовское сельское поселение Симферопольского района, лесного массива и полевой дороги.

От точки 1285 граница проходит в северном направлении вдоль лесного массива и полевой дороги на протяжении 16000 м до точки 1509 место пересечения границ Скалистовское сельское поселение, Почтовское сельское поселение Бахчисарайского района и Перовское сельское поселение Симферопольского района, межпоселковой дороги, линии электропередач, сельскохозяйственных угодий, лесного массива и полевой дороги.

От точки 1509 граница проходит в северо-восточном направлении вдоль лесного массива на протяжении 2200 м до точки 1529 место пересечения юго-западной границы села Малиновка, линии электропередач, сельскохозяйственных угодий, лесополосы и полевой дороги.

От точки 1529 граница проходит в северо-восточном направлении вдоль юго-западной границы села Малиновка на протяжении 2450 м до точки 1588 место пересечения автодороги (Малиновка-Кизиловка), сельскохозяйственных угодий, линии электропередач, лесополосы и полевой дороги.

От точки 1588 граница проходит в юго-восточном направлении вдоль автодороги (Малиновка-Кизиловка) на протяжении 580 м до точки 1602место пересечения межпоселковой дороги, водохранилища, сельскохозяйственных угодий, лесополосы и полевой дороги.

От точки 1602 граница проходит в северо-восточном направлении вдоль лесного массива и полевых дорог на протяжении 277 м до точки 1614 место пересечения межпоселковой дороги, сельскохозяйственных угодий, лесополосы и полевой дороги.

От точки 1614 граница проходит в северо-западном направлении вдоль сельскохозяйственных угодий на протяжении 40 м до точки 1616 место пересечения с линии электропередач, сельскохозяйственных угодий, лесополосы и полевой дороги.

От точки 1616 граница проходит в северо-западном направлении вдоль лесного массива на протяжении 110 м до точки 1624 место пересечения балки Баринова Балка, сельскохозяйственных угодий, лесного массива и полевой дороги.

От точки 1624 граница проходит в северном направлении вдоль сельскохозяйственных угодий на протяжении 211 м до точки 1630 место пересечения границ Почтовское сельское поселение Бахчисарайского района, Чистенское сельское поселение и Перовское сельское поселение Симферопольского района, межпоселковой дороги, сельскохозяйственных угодий, лесного массива и полевой дороги.

От точки 1630 граница проходит в северном направлении вдоль лесного массива и полевой дороги на протяжении 830 м до точки 1664 место пересечения линии электропередач, межпоселковой дороги, садовых участков села Фонтаны, сельскохозяйственных угодий, лесополосы и полевой дороги.

От точки 1664 граница проходит в северо-восточном направлении вдоль садовых участков и жилого массива села Фонтаны на протяжении 4477 м до точки 1696 место пересечения границ Чистенское сельское поселение, городской округ Симферополь и Перовское сельское поселение Симферопольского района, улицы Вели Ибраимова городской округ Симферополь, линии электропередач, лесополосы и полевой дороги.

От точки 1696 граница проходит в восточном направлении вдоль улицы Вели Ибраимова на протяжении 900 м до точки 1712 место пересечения улицы Вели Ибраимова и ул. Ак-Кая городской округ Симферополь, сельскохозяйственных угодий, лесополосы и полевой дороги.

От точки 1712 граница проходит в северо-восточном направлении вдоль сельскохозяйственных угодий на протяжении 1540 м до точки 1727

место пересечения улицы Чобан городской округ Симферополь, жилого массива, лесополосы и полевой дороги.

От точки 1727 граница проходит в западном направлении вдоль улицы Чобан городской округ Симферополь на протяжении 430 м до точки 1728 место пересечения улицы Чобан и ул. Ак-Кая городской округ Симферополь, жилого массива, лесополосы и полевой дороги.

От точки 1728 граница проходит в северном направлении вдоль ул. Ак-Кая городской округ Симферополь на протяжении 240 м до точки 634.

Карта (схема) границ
муниципальное образование Перовское сельское поселение Симферопольский район

МО Родниковское СП
Симферопольский район

МО Перовское СП
Симферопольский район

МО Пожарское СП
Симферопольский район

МО Мирновское СП
Симферопольский район

МО Чистенское СП
Симферопольский район

МО Почтовское СП
Бахчисарайский район

МО Скалистовское СП
Бахчисарайский район

МО Верхореченский СП
Бахчисарайский район

МО Добровское СП
Симферопольский район

городской округ Симферополь

119 39 33 26 12 1 625 610 597 606 604 568 557 523 553 517 511 482 478 468 273 283 229 244 239 298 317 335 349 371 385 399 407 429 739 657 634 668 728 701 793 800 791 824 1 696 1 664 926 953 1 630 1 624 1 616 1 614 1 588 1 602 1 529 1 509 1 285 1 082

Каталог координат границ МО
Перовское сельское поселение
Симферопольского района

Номер	X	Y
1	5174455,84	4979104,06
12	5176180,47	4979254,59
26	5176192,35	4980201,82
33	5178468,96	4980158,03
39	5179126,35	4980428,38
119	5180843,35	4980253,41
229	5180627,91	4977099,51
239	5180623,77	4976137,94
244	5179983,24	4976123,16
273	5180679,79	4972103,19
283	5181539,36	4972105,61
298	5183821,55	4970325,16
317	5184165,90	4969810,65
322	5183995,03	4969745,40
335	5184366,13	4969042,28
349	5185177,21	4969038,96
371	5186068,93	4969024,76
374	5186068,36	4969251,86
385	5186794,92	4969269,66
399	5186614,82	4968802,36
407	5187314,08	4968484,34
429	5187228,85	4968001,63
468	5186302,50	4966233,23
472	5186157,06	4965993,76
478	5185695,16	4966172,81
482	5185665,84	4966845,73
511	5183139,67	4967086,88
517	5181624,67	4967109,38
523	5181639,71	4969123,03
553	5177363,95	4968736,79
557	5177787,48	4970966,45
568	5174872,11	4971823,29
597	5175771,20	4975834,46
604	5173573,06	4974505,72
606	5172714,31	4974779,15
610	5172757,28	4976789,94
634	5188972,14	4966238,81
657	5189853,12	4966467,50
668	5190100,41	4966034,54
701	5191416,44	4965850,07
739	5192074,94	4967148,80
791	5192262,94	4965369,48
793	5192428,22	4966000,87
800	5192889,85	4965758,00
803	5193048,62	4965895,01
824	5193183,25	4965251,58

926	5194897,18	4963764,33
953	5195256,95	4962832,10
1082	5196802,77	4952396,39
1285	5188278,63	4948700,86
1509	5181200,44	4957746,69
1529	5182191,51	4958432,35
1588	5184067,92	4958181,51
1602	5184766,77	4957618,52
1614	5185724,54	4958297,40
1616	5185365,29	4958883,75
1624	5184439,54	4959844,30
1630	5184749,48	4960282,85
1664	5187524,56	4963080,73
1696	5189035,98	4964826,69
1712	5189235,07	4964892,80
1727	5189540,13	4965933,97
1728	5189147,31	4965777,61

Муниципальное образование Пожарское сельское поселение

Симферопольский района

Начальной точкой границы Пожарское сельского поселения является точка 1, расположенная в месте пересечения южной границы села Новоселовка, автодороги (Новоселовка-Лекарственное), лесополосы, сельскохозяйственных угодий и полевой дороги.

От точки 1 граница проходит в восточном направлении вдоль сельскохозяйственных угодий и полевой дороги на протяжении 3120 м до точки 13 место пересечения лесополосы, сельскохозяйственных угодий и полевой дороги.

От точки 13 граница проходит в южном направлении вдоль сельскохозяйственных угодий на протяжении 1150 м до точки 15 место пересечения лесополосы, сельскохозяйственных угодий и полевой дороги.

От точки 15 граница проходит в восточном направлении вдоль полевой дороги на протяжении 2240 м до точки 17 место пересечения сельскохозяйственных угодий, лесополосы и полевой дороги.

От точки 17 граница проходит в северном направлении вдоль сельскохозяйственных угодий и полевой дороги на протяжении 1100 м до точки 19 место пересечения сельскохозяйственных угодий, лесополосы и полевой дороги.

От точки 19 граница проходит в западном направлении вдоль сельскохозяйственных угодий и лесополосы на протяжении 357 м до точки 23 место пересечения границ Перовское сельское поселение, Новоселовское сельское поселение и Пожарское сельское поселение Симферопольского района, сельскохозяйственных угодий и полевой дороги.

От точки 23 граница проходит в северном направлении вдоль лесополосы и полевой дороги на протяжении 606 м до точки 25 место пересечения лесополосы, сельскохозяйственных угодий и полевой дороги.

От точки 25 граница проходит в южном направлении вдоль лесополосы и полевой дороги на протяжении 760 м до точки 26 место пересечения лесополосы, балки Ключевая, полевой дороги и сельскохозяйственных угодий.

От точки 26 граница проходит в северном направлении вдоль лесополосы на протяжении 1330 м до точки 28 место пересечения сельскохозяйственных угодий, лесополосы и полевой дороги.

От точки 28 граница проходит в восточном направлении вдоль сельскохозяйственных угодий на протяжении 722 м до точки 30 место пересечения сельскохозяйственных угодий, лесополосы и полевой дороги

От точки 30 граница проходит в южном направлении вдоль сельскохозяйственных угодий на протяжении 4880 м до точки 59 место пересечения полевой дороги и лесополосы.

От точки 59 граница проходит в западном направлении вдоль полевой дороги на протяжении 3040 м до точки 70 место пересечения лесополосы, сельскохозяйственных угодий и полевой дороги.

От точки 70 граница проходит в южном направлении вдоль сельскохозяйственных угодий на протяжении 2270 м до точки 74 место пересечения границ Перовское сельское поселение, Чистенское сельское поселение и Пожарское сельское поселение Симферопольского района, автодороги (Новозбруевка – Пожарское) сельскохозяйственных угодий, лесного массива и полевой дороги.

От точки 74 граница проходит в юго-восточном направлении вдоль сельскохозяйственных угодий на протяжении 3690 м до точки 89 место пересечения границ Почтовское сельское поселение Бахчисарайского района, Чистенское сельское поселение и Пожарское сельское поселение Симферопольского района, лесополосы, виноградника и полевой дороги.

От точки 89 граница проходит в западном направлении вдоль полевой дороги на протяжении 1800 м до точки 99 место пересечения границ Почтовское сельское поселение, Плодовское сельское поселение Бахчисарайского района и Пожарское сельское поселение Симферопольского района, виноградников, лесополосы и полевой дороги.

От точки 99 граница проходит в северном направлении вдоль сельскохозяйственных угодий и полевой дороги на протяжении 3600 м до точки 168 место пересечения сельскохозяйственных угодий, лесополосы и полевой дороги.

От точки 168 граница проходит в западном направлении вдоль сельскохозяйственных угодий и полевой дороги на протяжении 3390 м до точки 180 место пересечения границ Плодовское сельское поселение

Бахчисарайского района, Кольчугинское сельское поселение и Пожарское сельское поселение Симферопольского района, линии электропередач, лесополосы и полевой дороги.

От точки 180 граница проходит в северо-западном направлении вдоль сельскохозяйственных угодий на протяжении 3170 м до точки 199 место пересечения сельскохозяйственных угодий, лесополосы, виноградников и полевой дороги.

От точки 199 граница проходит в северном направлении вдоль сельскохозяйственных угодий на протяжении 790 м до точки 205 место пересечения линии электропередач, лесополосы и полевой дороги.

От точки 205 граница проходит в западном направлении вдоль лесополосы на протяжении 595 м до точки 206 место пересечения сельскохозяйственных угодий, лесополосы и полевой дороги.

От точки 206 граница проходит в северном направлении вдоль сельскохозяйственных угодий на протяжении 447 м до точки 219 место пересечения границ села Лекарственное, автодороги (Лекарственное-Кольчугино), линии электропередач, лесополосы и полевой дороги.

От точки 219 граница проходит в западном направлении вдоль автодороги (Лекарственное-Кольчугино) на протяжении 294 м до точки 225 место пересечения границ Кольчугинское сельское поселение, Новоселовское сельское поселение и Пожарское сельское поселение Симферопольского района, линии электропередач, лесополосы и полевой дороги.

От точки 225 граница проходит в северо-восточном направлении вдоль северной границы села Лекарственное на протяжении 1560 м до точки 247 место пересечения автодороги (Лекарственное-Новоселово), линии электропередач, лесополосы и полевой дороги.

От точки 247 граница проходит в северном направлении вдоль автодороги (Лекарственное-Новоселово) на протяжении 4600 м до точки 1.

Карта (схема) границ
муниципальное образование Пожарское сельское поселение
Симферопольский район

МО Новоселовское СП
Симферопольский район

МО Перовское СП
Симферопольский район

МО Кольчугинское СП
Симферопольский район

МО Плодовское СП
Бахчисарайский район

МО Почтовское СП
Бахчисарайский район

МО Чистенское СП
Симферопольский район

13
15
17
19
23
25
26
28
30
59
70
74
89
99
130
168
180
199
205
206
219
247

Александровка
Кольчугино
Водное
Лекарственное
Пожарское
Дубровка
Прудовое
Горка
Демьяновка
Новозбурьевка
Ключи
Камышинка
Трудолюбово
г.Плоская
балка Ключевая
балка Широкая
кург.Ак-Мечеть-Оба
кург.Хощ-Оба
кург.Каршавлу-Оба
Булганак

Каталог координат границ МО
Пожарское сельское поселение
Симферопольского района

Номер	X	Y
1	5168809,35	4975870,14
13	5171800,78	4975078,15
15	5171532,51	4973961,63
17	5173674,91	4973316,08
19	5173907,02	4974387,31
23	5173573,06	4974505,72
25	5173835,11	4975050,67
26	5174561,26	4974815,37
28	5175063,85	4976029,47
30	5175771,20	4975834,46
59	5174872,11	4971823,29
70	5177787,48	4970966,45
74	5177363,95	4968736,79
89	5175311,58	4966226,31
99	5173560,55	4966256,82
168	5172057,72	4968234,89
180	5168684,26	4968378,46
199	5166278,12	4969787,92
205	5166302,03	4970561,24
206	5166861,66	4970652,08
219	5166880,60	4971092,05
225	5166588,70	4971107,46
247	5167728,92	4971339,67

Муниципальное образование Родниковское сельское поселение

Симферопольский район

Начальной точкой границы Родниковское сельского поселения является точка 2, расположенная в месте пересечения границ Крымское сельское поселение Сакского района, Журавлевское сельское поселение и Родниковское сельское поселение Симферопольского района, железной дороги, автодороги лесополосы, сельскохозяйственных угодий и полевой дороги.

От точки 2 граница проходит в восточном направлении вдоль сельскохозяйственных угодий и железной дороги на протяжении 2130 м до точки 8 место пересечения границ Журавлевское сельское поселение, Гвардейское сельское поселение и Родниковское сельское поселение Симферопольского района, лесополосы, линии электропередач, сельскохозяйственных угодий и полевой дороги.

От точки 8 граница проходит в южном направлении вдоль линии электропередач и сельскохозяйственных угодий на протяжении 2730 м до точки 18 место пересечения лесополосы, сельскохозяйственных угодий и полевой дороги.

От точки 18 граница проходит в восточном направлении вдоль полевой дороги на протяжении 1150 м до точки 22 место пересечения сельскохозяйственных угодий, лесополосы и полевой дороги.

От точки 22 граница проходит в южном направлении вдоль сельскохозяйственных угодий и полевой дороги на протяжении 1190 м до точки 24 место пересечения сельскохозяйственных угодий, лесополосы и полевой дороги.

От точки 24 граница проходит в восточном направлении вдоль сельскохозяйственных угодий и лесополосы на протяжении 949 м до точки 38 место пересечения оросительного канала, сельскохозяйственных угодий и полевой дороги.

От точки 38 граница проходит в южном направлении вдоль сельскохозяйственных угодий и полевой дороги на протяжении 2140 м до точки 60 место пересечения автодороги (Гвардейское-Новый Сад), виноградники, лесополосы, сельскохозяйственных угодий и полевой дороги.

От точки 60 граница проходит в западном направлении вдоль лесополосы и полевой дороги на протяжении 2319 м до точки 69 место пересечения лесополосы, полевой дороги и сельскохозяйственных угодий.

От точки 69 граница проходит в южном направлении вдоль лесополосы и полевой дороги на протяжении 3040 м до точки 78 место пересечения сельскохозяйственных угодий, лесополосы и полевой дороги.

От точки 78 граница проходит в восточном направлении вдоль сельскохозяйственных угодий на протяжении 1239 м до точки 84 место пересечения сельскохозяйственных угодий, лесополосы и полевой дороги

От точки 84 граница проходит в юго-восточном направлении вдоль сельскохозяйственных угодий на протяжении 1840 м до точки 96 место пересечения полевой дороги и лесополосы.

От точки 96 граница проходит в восточном направлении вдоль полевой дороги на протяжении 1033 м до точки 99 место пересечения границ Гвардейское сельское поселение, городской округ Симферополь и Родниковское сельское поселение Симферопольского района, аэропорта городской округ Симферополь лесополосы, сельскохозяйственных угодий и полевой дороги.

От точки 99 граница проходит в южном направлении вдоль аэропорта городской округ Симферополь на протяжении 3930 м до точки 126 место пересечения границ Перовское сельское поселение, городской округ Симферополь и Родниковское сельское поселение Симферопольского района, виноградников, сельскохозяйственных угодий, лесного массива и полевой дороги.

От точки 126 граница проходит в западном направлении вдоль сельскохозяйственных угодий на протяжении 905 м до точки 133 место пересечения линии электропередач, лесополосы, виноградника и полевой дороги.

От точки 133 граница проходит в южном направлении вдоль полевой дороги на протяжении 3200 м до точки 153 место пересечения сельскохозяйственных угодий, виноградников, лесополосы и полевой дороги.

От точки 153 граница проходит в западном направлении вдоль сельскохозяйственных угодий и полевой дороги на протяжении 930 м до точки 164 место пересечения сельскохозяйственных угодий, лесополосы и полевой дороги.

От точки 164 граница проходит в западном направлении вдоль сельскохозяйственных угодий и полевой дороги на протяжении 2520 м до точки 173 место пересечения линии электропередач, лесополосы и полевой дороги.

От точки 173 граница проходит в южном направлении вдоль сельскохозяйственных угодий на протяжении 1590 м до точки 188 место пересечения границ Новоселовское сельское поселение, Перовское сельское поселение и Родниковское сельское поселение Симферопольского района, сельскохозяйственных угодий, линии электропередач, лесополосы, виноградников и полевой дороги.

От точки 188 граница проходит в западном направлении вдоль линии электропередач на протяжении 60 м до точки 190 место пересечения линии электропередач, лесополосы и полевой дороги.

От точки 190 граница проходит в северном направлении вдоль лесополосы на протяжении 240 м до точки 194 место пересечения границ Скворцовское сельское поселение, Новоселовское сельское поселение и Родниковское сельское поселение Симферопольского района, сельскохозяйственных угодий, лесополосы и полевой дороги.

От точки 194 граница проходит в северном направлении вдоль сельскохозяйственных угодий на протяжении 2780 м до точки 210 место пересечения линии электропередач, лесополосы и полевой дороги.

От точки 210 граница проходит в северо-восточном направлении вдоль сельскохозяйственных угодий на протяжении 2670 м до точки 215 место пересечения границ Скворцовское сельское поселение, Школьненское сельское поселение и Родниковское сельское поселение Симферопольского района, линии электропередач, лесополосы и полевой дороги.

От точки 215 граница проходит в северо-восточном направлении вдоль восточной границы Школьненское сельское поселение на протяжении 5570 м до точки 310 место пересечения границ Школьненское сельское поселение, Скворцовское сельское поселение и Родниковское сельское поселение Симферопольского района, сельскохозяйственных угодий, лесополосы и полевой дороги.

От точки 310 граница проходит в северном направлении вдоль сельскохозяйственных угодий на протяжении 5450 м до точки 324 место пересечения границ Крымское сельское поселение Сакского района,

Скворцовское сельское поселение и Родниковское сельское поселение Симферопольского района, линии электропередач, лесополосы и полевой дороги.

От точки 324 граница проходит в северном направлении вдоль лесополосы и полевой дороги на протяжении 2620 м до точки 338 место пересечения лесополосы и полевой дороги.

От точки 338 граница проходит в восточном направлении вдоль полевой дороги на протяжении 650 м до точки 339 место пересечения границ развалины фермы, линии электропередач, лесополосы и полевой дороги.

От точки 339 граница проходит в северном направлении вдоль сельскохозяйственных угодий на протяжении 4800 м до точки 1.

Карта (схема) границ
муниципальное образование Родниковское сельское поселение
Симферопольский район

МО Журавлевское СП
Симферопольский район

МО Крымское СП
Сакский район

МО Гвардейское СП
Симферопольский район

МО Скворцовское СП
Симферопольский район

МО Школьненское СП
Симферопольский район

городской округ Симферополь

МО Перовское СП
Симферопольский район

МО Новоселовское СП
Симферопольский район

1 8 338 339 18 22 24 38 324 69 60 78 84 96 99 310 215 210 126 133 153 164 194 173 190 188

Степное
Сторожевое
Куприно
Новый Сад
Шафранное
Межгорное
Скворцово
Курганное
Новый Мир
Школьное
Кубанское
Родниково
Аркадьевка
Колодезное
Веселое
Маленько
Совхозно
г.Плоская

Каталог координат границ МО
Родниковское сельское поселение
Симферопольского района

Номер	X	Y
1	5175398,42	4994870,98
2	5175399,99	4994975,05
8	5177362,68	4994338,61
18	5177296,10	4991634,87
22	5178444,06	4991623,60
24	5178419,73	4990431,51
38	5179220,61	4990484,06
60	5178998,00	4988636,68
69	5176679,78	4988692,35
78	5177071,83	4985699,70
84	5178310,07	4985679,01
96	5178933,80	4983952,55
99	5179966,92	4983960,69
126	5179126,35	4980428,38
133	5177818,86	4980170,61
153	5176180,47	4979254,59
164	5174455,84	4979104,06
173	5172772,68	4977772,19
188	5172757,28	4976789,94
190	5171771,22	4976826,18
194	5171792,85	4978343,51
210	5171849,60	4981920,87
215	5173120,37	4982924,48
310	5174035,67	4983784,78
324	5173958,35	4988785,25
338	5174035,07	4991725,28
339	5175525,02	4991703,98

Муниципальное образование Скворцовское сельское поселение

Симферопольский район

Начальной точкой границы Скворцовское сельского поселения является точка 1, расположенная в месте пересечения границ Геройское сельское поселение, Ореховское сельское поселение Сакского района и Скворцовское сельское поселение Симферопольского района, автодороги лесополосы, сельскохозяйственных угодий и полевой дороги.

От точки 1 граница проходит в восточном направлении вдоль сельскохозяйственных угодий и линии электропередач на протяжении 2970 м до точки 3 место пересечения границ Геройское сельское поселение, Крымское сельское поселение Сакского района и Скворцовское сельское поселение Симферопольского района, канала, лесополосы, линии электропередач, сельскохозяйственных угодий и полевой дороги.

От точки 3 граница проходит в восточном направлении вдоль полевой дороги и сельскохозяйственных угодий на протяжении 2970 м до точки 5 место пересечения лесополосы, сельскохозяйственных угодий и полевой дороги.

От точки 5 граница проходит в северном направлении вдоль полевой дороги на протяжении 970 м до точки 7 место пересечения сельскохозяйственных угодий, лесополосы и полевой дороги.

От точки 7 граница проходит в восточном направлении вдоль сельскохозяйственных угодий и полевой дороги на протяжении 4040 м до точки 14 место пересечения границ Крымское сельское поселение Сакского района, Родниковское сельское поселение и Скворцовское сельское поселение Симферопольского района, сельскохозяйственных угодий, лесополосы и полевой дороги.

От точки 14 граница проходит в восточном направлении вдоль сельскохозяйственных угодий и лесополосы на протяжении 330 м до точки 15 место пересечения сельскохозяйственных угодий и полевой дороги.

От точки 15 граница проходит в южном направлении вдоль сельскохозяйственных угодий и полевой дороги на протяжении 4350 м до точки 24 место пересечения автодороги (Новый Мир-Скворцово), лесополосы, сельскохозяйственных угодий и полевой дороги.

От точки 24 граница проходит в южном направлении вдоль лесополосы и полевой дороги на протяжении 770 м до точки 28 место пересечения границ Родниковское сельское поселение, Школьненское сельское поселение и Скворцовское сельское поселение Симферопольского района, лесополосы, полевой дороги и сельскохозяйственных угодий.

От точки 28 граница проходит в южном направлении вдоль западной границы Школьненское сельское поселение и полевой дороги на протяжении 2140 м до точки 45 место пересечения границ Скворцовское сельское поселение, Школьненское сельское поселение и Родниковское сельское поселение Симферопольского района сельскохозяйственных угодий, лесополосы и полевой дороги.

От точки 45 граница проходит в юго-западном направлении вдоль сельскохозяйственных угодий на протяжении 5550 м до точки 66 место пересечения сельскохозяйственных угодий, лесополосы и полевой дороги

От точки 66 граница проходит в западном направлении вдоль сельскохозяйственных угодий на протяжении 890 м до точки 67 место пересечения полевой дороги и лесополосы.

От точки 67 граница проходит в восточном направлении вдоль полевой дороги на протяжении 420 м до точки 69 место пересечения сельскохозяйственных угодий и полевой дороги.

От точки 69 граница проходит в западном направлении вдоль сельскохозяйственных угодий и полевой дороги на протяжении 4960 м до точки 80 место пересечения границ Николаевское сельское поселение, Новоселовское сельское поселение и Скворцовское сельское поселение Симферопольского района, сельскохозяйственных угодий, лесного массива и полевой дороги.

От точки 80 граница проходит в северном направлении вдоль сельскохозяйственных угодий на протяжении 1250 м до точки 105 место пересечения линии электропередач, лесополосы, виноградника и полевой дороги.

От точки 105 граница проходит в северном направлении вдоль полевой дороги на протяжении 2270 м до точки 118 место пересечения сельскохозяйственных угодий, виноградников, лесополосы и полевой дороги.

От точки 118 граница проходит в западном направлении вдоль сельскохозяйственных угодий и полевой дороги на протяжении 1376 м до

точки 121 место пересечения границ Ивановское сельское поселение Сакского района, Николаевское сельское поселение и Скворцовское сельское поселение Симферопольского района, сельскохозяйственных угодий, лесополосы и полевой дороги.

От точки 121 граница проходит в северном направлении вдоль сельскохозяйственных угодий и полевой дороги на протяжении 1222 м до точки 125 место пересечения лесополосы и полевой дороги.

От точки 125 граница проходит в восточном направлении вдоль сельскохозяйственных угодий на протяжении 1630 м до точки 134 место пересечения лесополосы, виноградников и полевой дороги.

От точки 134 граница проходит в северном направлении вдоль полевой дороги на протяжении 3270 м до точки 141 место пересечения линии электропередач, лесополосы и полевой дороги.

От точки 141 граница проходит в западном направлении вдоль сельскохозяйственных угодий на протяжении 2110 м до точки 144 место пересечения автодороги (Жаворонки-Скворцово), сельскохозяйственных угодий, лесополосы и полевой дороги.

От точки 144 граница проходит в северном направлении вдоль сельскохозяйственных угодий на протяжении 610 м до точки 146 место пересечения границ Ореховское сельское поселение, Ивановское сельское поселение Сакского района, сельскохозяйственных угодий, лесополосы и полевой дороги.

От точки 146 граница проходит в северном направлении вдоль сельскохозяйственных угодий на протяжении 1320 м до точки 1.

Карта (схема) границ
муниципальное образование Скворцовое сельское поселение
Симферопольский район

МО Геройское СП
Сакский район

МО Крымское СП
Сакский район

МО Ореховское СП
Сакский район

МО Ивановское СП
Сакский район

МО Родниковское СП
Симферопольский район

МО Школьненское СП
Симферопольский район

МО Николаевское СП
Симферопольский район

МО Новоселовское СП
Симферопольский район

1 3 5 7 14 15 24 28 45 66 67 69 80 105 118 121 125 134 141 144 146

Валентиновка
Межгорное
Скворцово
Передовое
Шафранное
Школьное
Кубанское
Колодезное
Петровка
Александровка
Жаворонки
Сакский канал
балка Межгорная
балка Джабанак
балка Ключе
вдхр.Межгорное
ул.Екатериновка

Каталог координат границ МО
Скворцовское сельское поселение
Симферопольского района

Номер	X	Y
1	5163939,56	4987743,35
3	5166901,76	4987662,28
5	5169865,71	4987567,51
7	5169963,34	4988534,56
14	5173958,35	4988785,25
15	5174283,34	4988770,40
24	5174392,00	4984441,25
28	5174035,67	4983784,78
45	5173120,37	4982924,48
66	5171792,85	4978343,51
67	5170907,38	4978368,60
69	5170894,46	4977949,54
80	5165956,66	4978331,16
105	5165965,43	4979508,65
118	5165920,86	4981796,10
121	5164547,74	4981832,76
125	5164725,00	4982989,33
134	5165935,27	4982451,32
141	5165976,07	4985688,56
144	5163863,14	4985822,54
146	5163899,92	4986431,07

Муниципальное образование Трудовское сельское поселение

Симферопольский район

Начальной точкой границы Трудовское сельского поселения является точка 12, расположенная в месте пересечения границ Урожайновское сельское поселение, Донское сельское поселение и Трудовское сельское поселение Симферопольского района, садовые участки, лесополосы, сельскохозяйственных угодий и полевой дороги.

От точки 12 граница проходит в юго-восточном направлении вдоль сельскохозяйственных угодий и линии электропередач на протяжении 1600 м до точки 29 место пересечения лесополосы, сельскохозяйственных угодий и полевой дороги.

От точки 29 граница проходит в южном направлении вдоль полевой дороги и сельскохозяйственных угодий на протяжении 2450 м до точки 32 место пересечения лесополосы, сельскохозяйственных угодий и полевой дороги.

От точки 32 граница проходит в западном направлении вдоль полевой дороги на протяжении 550 м до точки 34 место пересечения сельскохозяйственных угодий, лесополосы и полевой дороги.

От точки 34 граница проходит в южном направлении вдоль сельскохозяйственных угодий и полевой дороги на протяжении 2640 м до точки 54 место пересечения виноградников, сельскохозяйственных угодий, лесополосы и полевой дороги.

От точки 54 граница проходит в восточном направлении вдоль сельскохозяйственных угодий и лесополосы на протяжении 2590 м до точки 70 место пересечения линии электропередач, сельскохозяйственных угодий и полевой дороги.

От точки 70 граница проходит в южном направлении вдоль сельскохозяйственных угодий и полевой дороги на протяжении 1420 м до точки 88 место пересечения границ Донское сельское поселение, Мазанское сельское поселение и Трудовское сельское поселение Симферопольского района, автодороги (Донское-Симферополь), автодороги (Донское-Мазанка) лесополосы, сельскохозяйственных угодий и полевой дороги.

От точки 88 граница проходит в южном направлении вдоль лесополосы и автодороги (Донское-Мазанка) на протяжении 647 м до точки

98 место пересечения линии электропередач, лесополосы, полевой дороги и сельскохозяйственных угодий.

От точки 98 граница проходит в южном направлении вдоль сельскохозяйственных угодий и полевой дороги на протяжении 3240 м до точки 116 место пересечения сельскохозяйственных угодий, лесополосы и полевой дороги.

От точки 116 граница проходит в западном направлении вдоль сельскохозяйственных угодий на протяжении 660 м до точки 122 место пересечения сельскохозяйственных угодий, лесополосы и полевой дороги

От точки 122 граница проходит в южном направлении вдоль сельскохозяйственных угодий на протяжении 890 м до точки 125 место пересечения автодороги (Калиновка-Трудовое), линии электропередач, полевой дороги и лесополосы.

От точки 125 граница проходит в южном направлении вдоль полевой дороги на протяжении 1450 м до точки 140 место пересечения сельскохозяйственных угодий и полевой дороги.

От точки 140 граница проходит в восточном направлении вдоль сельскохозяйственных угодий и полевой дороги на протяжении 600 м до точки 142 место пересечения сельскохозяйственных угодий, лесополосы и полевой дороги.

От точки 142 граница проходит в южном направлении вдоль сельскохозяйственных угодий и лесополосы на протяжении 1100 м до точки 148 место пересечения линии электропередач, лесополосы и полевой дороги.

От точки 148 граница проходит в восточном направлении вдоль полевой дороги на протяжении 1450 м до точки 160 место пересечения сельскохозяйственных угодий, лесополосы и полевой дороги.

От точки 160 граница проходит в южном направлении вдоль сельскохозяйственных угодий и полевой дороги на протяжении 3458 м до точки 182 место пересечения восточной границы села Лазарвека, сельскохозяйственных угодий, лесополосы и полевой дороги.

От точки 182 граница проходит в южном направлении вдоль сельскохозяйственных угодий и полевой дороги на протяжении 2410 м до точки 196 место пересечения границ Мазанское сельское поселение, Добровское сельское поселение и Трудовское сельское поселение

Симферопольского района, лесного массива, балки Валтакура и полевой дороги.

От точки 196 граница проходит в южном направлении вдоль сельскохозяйственных угодий на протяжении 1910 м до точки 206 место пересечения северо-восточной границы села Дружное, балки Биштель, лесополосы, сельскохозяйственных угодий и полевой дороги.

От точки 206 граница проходит в южном направлении вдоль полевой дороги на протяжении 1680 м до точки 212 место пересечения балки Цыганская, сельскохозяйственных угодий, лесного массива и полевой дороги.

От точки 212 граница проходит в западном направлении вдоль сельскохозяйственных угодий на протяжении 2110 м до точки 213 место пересечения автодороги (Дружное-Доброе), сельскохозяйственных угодий, лесополосы и полевой дороги.

От точки 213 граница проходит в северо-западном направлении вдоль сельскохозяйственных угодий на протяжении 1600 м до точки 225 место пересечения сельскохозяйственных угодий, лесополосы и полевой дороги.

От точки 225 граница проходит в северном направлении вдоль сельскохозяйственных угодий на протяжении 4130 м до точки 249 место пересечения западной границы села Денисовка, линии электропередач, сельскохозяйственных угодий, лесополосы и полевой дороги.

От точки 249 граница проходит в северном направлении вдоль западной границы села Денисовка и линии электропередач на протяжении 3880 м до точки 307 место пересечения линии электропередач сельскохозяйственных угодий, лесного массива и полевой дороги.

От точки 307 граница проходит в северо-западном направлении вдоль сельскохозяйственных угодий и полевой дороги на протяжении 2910 м до точки 356 место пересечения южной границы села Строгоновка сельскохозяйственных угодий, лесополосы и полевой дороги.

От точки 356 граница проходит в северо-западном направлении вдоль южной границы села Строгоновка на протяжении 4180 м до точки 427 место пересечения границ городской округ Симферополь, Добровское сельское поселение и Трудовское сельское поселение Симферопольского района, линии электропередач, сельскохозяйственных угодий, садовых участков и полевой дороги.

От точки 427 граница проходит в северном направлении вдоль садовых участков на протяжении 1590 м до точки 446 место пересечения автомобильной трассы Е-105 и улицы Астраханской села Строгоновка, лесополосы и полевой дороги.

От точки 446 граница проходит в северном направлении вдоль автомобильной трассы Е-105 на протяжении 240 м до точки 449 место пересечения реки Малый Салгир, жилого массива, лесополосы и полевой дороги.

От точки 449 граница проходит в северном направлении вдоль автомобильной трассы Е-105 на протяжении 220 м до точки 456 место пересечения промзоны села Строгоновка, лесополосы и полевой дороги.

От точки 456 граница проходит в северо-восточном направлении вдоль западной границы села Строгоновка, сельскохозяйственных угодий на протяжении 3280 м до точки 491 место пересечения южной границы городского округа Симферополь, линии электропередач, сельскохозяйственных угодий, лесополосы и полевой дороги.

От точки 491 граница проходит в северо-восточном направлении вдоль южной границы городского округа Симферополь на протяжении 2720 м до точки 536 место пересечения линии электропередач, сельскохозяйственных угодий, промзоны, лесополосы и полевой дороги.

От точки 536 граница проходит в северном направлении вдоль восточной границы городского округа Симферополь и сельскохозяйственных угодий на протяжении 4940 м до точки 582 место пересечения автодороги (Симферополь-Трудовое), линии электропередач, сельскохозяйственных угодий, лесополосы и полевой дороги.

От точки 582 граница проходит в западном направлении вдоль автодороги (Симферополь-Трудовое) на протяжении 1170 м до точки 586 место пересечения жилого массива, сельскохозяйственных угодий, лесополосы и полевой дороги.

От точки 586 граница проходит в северном направлении вдоль автодороги на протяжении 927 м до точки 612 место пересечения садовых участков Трудовского сельского поселения, сельскохозяйственных угодий, лесополосы и полевой дороги.

От точки 612 граница проходит в юго-западном направлении вдоль северной границы городского округа Симферополь на протяжении 3890 м до

точки 677 место пересечения линии электропередач, лесного массива, сельскохозяйственных угодий, лесополосы и полевой дороги.

От точки 677 граница проходит в северном направлении вдоль межпоселковой дороги на протяжении 1300 м до точки 681 место пересечения улицы Карадакская городского округа Симферополь, линии электропередач, сельскохозяйственных угодий, лесополосы и полевой дороги.

От точки 681 граница проходит в западном направлении вдоль улицы Карадакская городского округа Симферополь на протяжении 1090 м до точки 687 место пересечения границ кладбища, лесополосы и полевой дороги.

От точки 687 граница проходит в северо-западном направлении вдоль границ кладбища на протяжении 1280 м до точки 700 место пересечения границ Молодежненское сельское поселение, городской округ Симферополь и Трудовское сельское поселение Симферопольского района, сельскохозяйственных угодий, лесополосы и полевой дороги.

От точки 700 граница проходит в северо-восточном направлении вдоль сельскохозяйственных угодий и линии электропередач на протяжении 2060 м до точки 715 место пересечения границы садовых участков Трудовское сельское поселение, сельскохозяйственных угодий, линии электропередач и полевой дороги.

От точки 715 граница проходит в западном направлении вдоль границы садовых участков Трудовское сельское поселение на протяжении 2550 м до точки 767 место пересечения автодороги, садовых участков, сельскохозяйственных угодий, лесополосы и полевой дороги.

От точки 767 граница проходит в северо-восточном направлении вдоль границы садовых участков Трудовское сельское поселение сельскохозяйственных угодий на протяжении 3570 м до точки 831 место пересечения границы Молодежненское сельское поселение, Урожайновское сельское поселение и Трудовское сельское поселение Симферопольского района, линии электропередач, сельскохозяйственных угодий, лесополосы и полевой дороги.

От точки 831 граница проходит в восточном направлении вдоль сельскохозяйственных угодий и садовых участков на протяжении 4280 м до точки 877 место пересечения садовых участков, линии электропередач, сельскохозяйственных угодий, лесополосы и полевой дороги.

От точки 877 граница проходит в северном направлении вдоль садовых участков на протяжении 497 м до точки 885 место пересечения автодороги (Урожайное-Трудовое), сельскохозяйственных угодий, лесополосы и полевой дороги.

От точки 885 граница проходит в северном направлении вдоль сельскохозяйственных угодий на протяжении 1530 м до точки 894 место пересечения межпоселковой дороги, садовых участков, сельскохозяйственных угодий, лесополосы и полевой дороги.

От точки 894 граница проходит в северном направлении вдоль садовых участков и полевых дорог на протяжении 4860 м до точки 12.

Карта (схема) границ
муниципальное образование Трудовское сельское поселение Симферопольский район

МО Урожайновское СП
Симферопольский район

МО Донское СП
Симферопольский район

МО Молодежненское СП
Симферопольский район

городской округ Симферополь

МО Мазанское СП
Симферопольский район

МО Добровское СП
Симферопольский район

12 29 34 32 894 54 70 885 877 831 715 767 700 687 681 612 582 586 677 536 491 456 446 427 356 307 249 88 98 116 122 125 140 142 148 160 182 196 206 225 213 212

Красное
Кленовка
Нижнекурганное
Украинка
Владимировка
Давыдово
Спокойное
Литвиненково
Урожайное
Солнечное
Живописное
Дмитрово
Донское
Зуя
Ниж.Орешники
Вишнево
Мазанка
Верх.Орешники
Трудовое
КАМЕНКА
БЕЛОЕ
СВОБОДА
Баланово
Петрово
Барабаново
Красновка
Лесноселье
Строгоновка
Ивановка
Соловьевка
Опушки
Дружное
Денисовка
Лозовое
Ферсманово
Андрусово
Пионерское
Украинка
Залесье
МАРЬИНО
Новониколаевка
НОВЫЙ ГОРОД
ПЕТРОВСКАЯ БАЛКА
ЗАГОРОДНЕЕ
ЗАРЕЧНОЕ
г.Мурун-Кир
г.Байраклы
г.Шпиль
г.Овал
Бештерек
Симферопольское вдхр.

Каталог координат границ МО
Трудовское сельское поселение
Симферопольского района

Номер	X	Y
12	5195904,54	4985489,44
29	5197393,54	4984911,99
32	5197403,15	4982459,16
34	5196852,80	4982456,27
54	5196839,04	4979820,73
70	5199357,88	4979668,40
88	5199459,52	4978339,74
98	5199765,99	4977781,03
116	5200613,87	4974760,12
122	5200012,58	4974560,49
125	5200405,69	4973759,91
140	5200929,35	4972415,85
142	5201529,91	4972452,04
148	5201793,11	4971384,87
160	5203194,27	4971380,50
182	5203769,09	4968709,85
196	5204599,84	4967295,74
206	5205088,52	4965477,42
212	5205592,46	4963954,46
213	5203490,14	4963984,13
225	5202532,53	4964949,91
249	5199479,74	4967334,49
307	5197019,92	4968835,61
356	5196761,36	4969789,10
427	5194429,61	4970336,58
446	5193791,61	4971457,84
449	5193887,59	4971676,04
456	5193924,34	4971867,29
491	5195213,68	4972900,66
536	5197486,28	4973334,54
582	5196137,40	4977028,69
586	5195228,33	4976289,50
612	5194695,74	4976873,49
677	5191944,43	4975320,23
681	5191879,91	4976613,74
687	5190775,51	4976456,75
700	5190309,10	4977245,16
715	5191562,93	4978223,96
767	5189597,38	4977577,35
831	5191539,91	4978946,80
877	5195803,60	4978845,18
885	5195823,69	4979341,08
894	5195837,70	4980849,33

Муниципальное образование Укромновское сельское поселение

Симферопольский район

Начальной точкой границы Укромновское сельского поселения является точка 1, расположенная в месте пересечения границ городской округ Симферополь, Гвардейское сельское поселение и Укромновское сельское поселение Симферопольского района, границы кладбища, лесополосы и полевой дороги.

От точки 1 граница проходит в восточном направлении вдоль сельскохозяйственных угодий на протяжении 573 м до точки 14 место пересечения западной границы села Укромное, жилого массива, лесополосы и полевой дороги.

От точки 14 граница проходит в северном направлении вдоль западной границы села Укромное на протяжении 700 м до точки 20 место пересечения реки Салгир, линии электропередач, лесополосы, сельскохозяйственных угодий и лесополосы.

От точки 20 граница проходит в восточном направлении вдоль южной границы села Маленькое сельского поселения Гвардейское на протяжении 675 м до точки 30 место пересечения реки Салгир, линии электропередач, лесополосы, сельскохозяйственных угодий и лесополосы.

От точки 30 граница проходит в южном направлении вдоль реки Салгир на протяжении 809 м до точки 41 место пересечения лесополосы, сельскохозяйственных угодий и полевой дороги.

От точки 41 граница проходит в восточном направлении вдоль лесополосы на протяжении 310 м до точки 43 место пересечения лесного массива, сельскохозяйственных угодий, лесополосы и полевой дороги.

От точки 43 граница проходит в северном направлении вдоль лесного массива и полевой дороги на протяжении 610 м до точки 47 место пересечения лесополосы, сельскохозяйственных угодий и полевой дороги.

От точки 47 граница проходит в восточном направлении вдоль сельскохозяйственных угодий, огибая водохранилище, на протяжении 1630 м до точки 61 место пересечения железнодорожных путей, линии электропередач и полевой дороги.

От точки 61 граница проходит в северном направлении вдоль линии электропередач на протяжении 370 м до точки 63 место пересечения линии

электропередач, лесополосы, сельскохозяйственных угодий и полевой дороги.

От точки 63 граница проходит в восточном направлении вдоль лесополосы и полевой дороги на протяжении 1630 м до точки 65 место пересечения полевой дороги и сельскохозяйственных угодий.

От точки 65 граница проходит в южном направлении вдоль полевой дороги на протяжении 110 м до точки 66 место пересечения границ Гвардейское сельское поселение, Молодежненское сельское поселение и Укромновское сельское поселение Симферопольского района сельскохозяйственных угодий, полевой дороги и лесополосы.

От точки 66 граница проходит в южном направлении вдоль лесополосы и полевой дороги на протяжении 1820 м до точки 70 место пересечения линии электропередач, полевой дороги и лесополосы.

От точки 70 граница проходит в южном направлении вдоль лесополосы и полевой дороги на протяжении 2400 м до точки 80 место пересечения сельскохозяйственных угодий, линии электропередач и лесополосы.

От точки 80 граница проходит в западном направлении вдоль линии электропередач на протяжении 316 м до точки 81 место пересечения границ городской округ Симферополь, Молодежненское сельское поселение и Укромновское сельское поселение Симферопольского района, промзоны (Железнодорожная станция), линии электропередач и полевой дороги.

От точки 81 граница проходит в западном направлении вдоль линии электропередач на протяжении 810 м до точки 83 место пересечения автодороги, промзоны (Железнодорожная станция), линии электропередач, лесополосы и полевой дороги.

От точки 83 граница проходит в северо-западном направлении вдоль промзоны (Железнодорожная станция) на протяжении 1260 м до точки 132 место пересечения промзоны (Железнодорожная станция), линии электропередач, лесополосы и полевой дороги.

От точки 132 граница проходит в южном направлении вдольлинии электропередач на протяжении 2110 м до точки 159 место пересечения промзоны (Нефтеперерабатывающая станция), лесополосы и полевой дороги.

От точки 159 граница проходит в западном направлении вдоль промзоны и жилых массивов на протяжении 1460 м до точки 195 место пересечения реки Салгир, линии электропередач, лесополосы и полевой дороги.

От точки 195 граница проходит в западном направлении вдоль жилого массива на протяжении 340 м до точки 198 место пересечения автомобильной дороги Евпаторийское шоссе, линии электропередач и полевой дороги.

От точки 198 граница проходит в западном направлении вдоль автомобильной дороги Евпаторийское шоссе на протяжении 603 м до точки 220 место пересечения промзоны (Теплицы) ПГТ Аэрофлотский, линии электропередач, лесополосы и полевой дороги.

От точки 220 граница проходит в западном направлении вдоль промзоны (Теплицы) ПГТ Аэрофлотский на протяжении 518 м до точки 228 место пересечения улицы Лайнерной ПГТ Аэрофлотский, сельскохозяйственных угодий, лесного массива и полевой дороги.

От точки 228 граница проходит в северном направлении вдоль улицы Лайнерной ПГТ Аэрофлотский на протяжении 317 м до точки 234 место пересечения улицы Лайнерной и переулка Вертолетный ПГТ Аэрофлотский и сельскохозяйственных угодий, лесополосы и полевой дороги.

От точки 234 граница проходит в западном направлении вдоль переулка Вертолетный ПГТ Аэрофлотский на протяжении 648 м до точки 238 место пересечения сельскохозяйственных угодий, лесополосы и полевой дороги.

От точки 238 граница проходит в северо-западном направлении вдоль сельскохозяйственных угодий на протяжении 320 м до точки 244 место пересечения линии электропередач, сельскохозяйственных угодий, лесополосы и полевой дороги.

От точки 244 граница проходит в северном направлении вдоль полевой дороги и линии электропередач на протяжении 1960 м до точки 252 место пересечения западной границы села Укромное, автодороги (Укромное-Родниковое), линии электропередач, сельскохозяйственных угодий, лесополосы и полевой дороги.

От точки 252 граница проходит в юго-западном направлении вдоль границы промзоны (Аэропорт Симферополь) на протяжении 1850 м до точки

337 место пересечения сельхоз угодий, линии электропередач и полевой дороги.

От точки 337 граница проходит в западном направлении вдоль полевой дороги на протяжении 1254 м до точки 368 место пересечения границ промзоны (Аэропорт Симферополь), лесополосы и полевой дороги.

От точки 368 граница проходит в северо-восточном направлении вдоль границ промзоны (Аэропорт Симферополь) на протяжении 3420 м до точки 1.

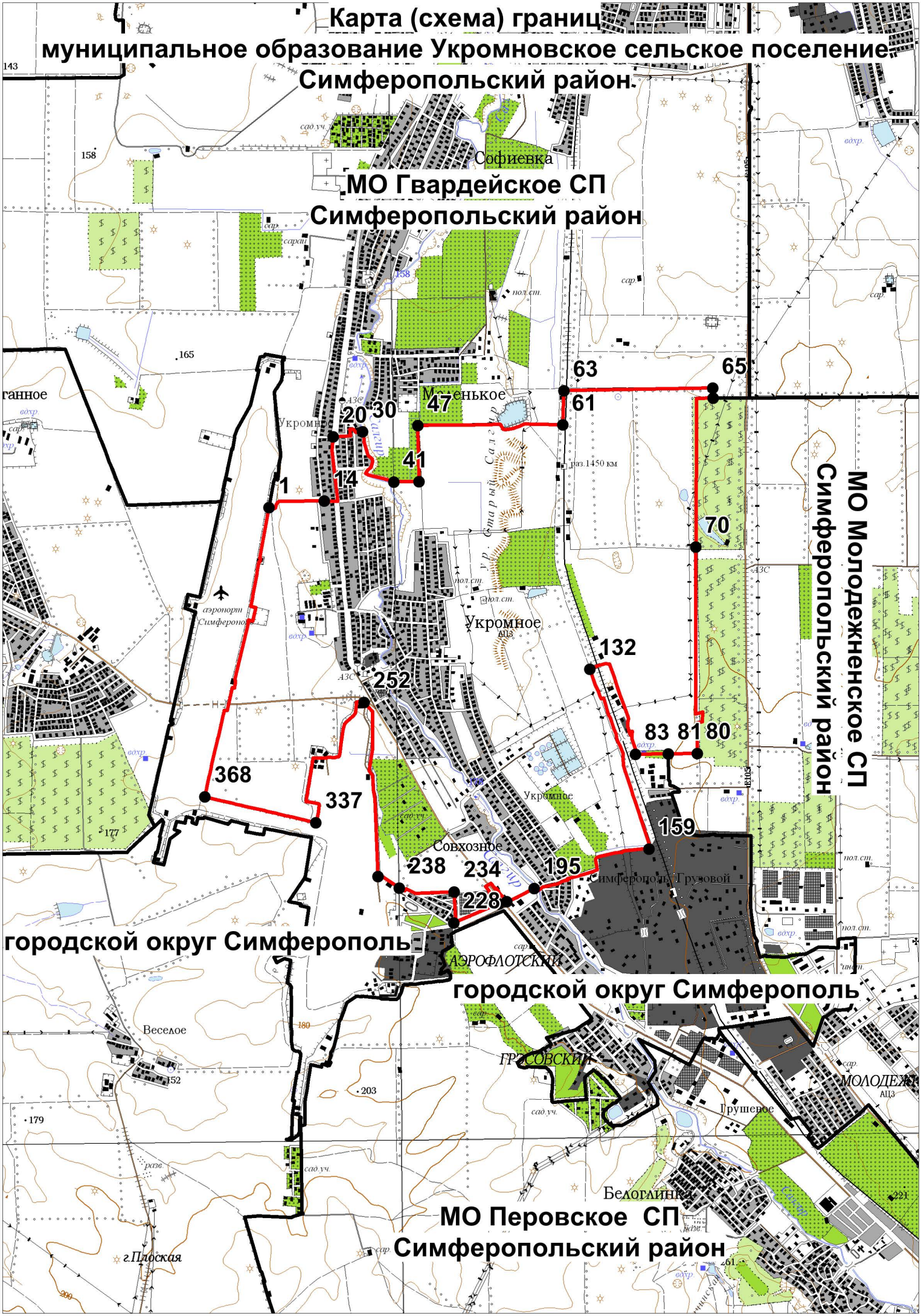
Карта (схема) границ
муниципальное образование Укромновское сельское поселение
Симферопольский район
МО Гвардейское СП
Симферопольский район
МО Молодежненское СП
Симферопольский район
городской округ Симферополь
городской округ Симферополь
МО Перовское СП
Симферопольский район
Софиевка
Маленькое
Укромное
Совхозное
Белоглинка
Грушевое
Веселое
г.Плоская
АЭРОФЛОТСКИЙ
ГРУЗОВСКИЙ
МОЛОДЕЖНЫЙ
63
65
61
47
20
30
41
14
1
70
132
83
81
80
252
368
337
159
238
234
195
228

Каталог координат границ МО
Укромновское сельское поселение
Симферопольского района

Номер	X	Y
1	5180487,36	4983880,45
14	5181094,73	4983933,38
20	5181212,98	4984632,85
30	5181538,24	4984678,89
41	5181863,21	4984119,03
43	5182139,69	4984114,94
47	5182146,34	4984726,21
61	5183733,09	4984687,79
63	5183756,01	4985057,50
65	5185386,62	4985038,67
66	5185390,51	4984925,66
70	5185148,70	4983302,50
80	5185093,00	4981045,00
81	5184777,98	4981050,36
83	5184417,06	4981056,61
132	5183946,14	4982000,78
159	5184531,92	4980015,47
195	5183263,04	4979620,22
198	5182957,58	4979488,47
220	5182869,91	4979465,16
228	5182370,22	4979270,33
234	5182386,23	4979612,45
238	5181786,87	4979672,21
244	5181555,96	4979806,61
252	5181462,25	4981714,06
337	5180894,49	4980413,33
368	5179687,07	4980737,39

Муниципальное образование Урожайновское сельское поселение

Симферопольский район

Начальной точкой границы Урожайновское сельского поселения является точка 1, расположенная в месте пересечения лесополосы, сельскохозяйственных угодий и полевой дороги.

От точки 1 граница проходит в восточном направлении вдоль сельскохозяйственных угодий и линии электропередач на протяжении 1800 м до точки 3 место пересечения лесополосы, сельскохозяйственных угодий и полевой дороги.

От точки 3 граница проходит в северном направлении вдоль полевой дороги и сельскохозяйственных угодий на протяжении 120 м до точки 4место пересечения лесополосы, сельскохозяйственных угодий и полевой дороги.

От точки 4 граница проходит в восточном направлении вдоль полевой дороги на протяжении 5090 м до точки 19 место пересечения границ Первомайское сельское поселение, Донское сельское поселение и Урожайновское сельское поселение Симферопольского района, сельскохозяйственных угодий, лесополосы и полевой дороги.

От точки 19 граница проходит в южном направлении вдоль сельскохозяйственных угодий и полевой дороги на протяжении 2440 м до точки 41 место пересечения границ Донское сельское поселение, Трудовское сельское поселение и Урожайновское сельское поселение Симферопольского района, садовых участков, сельскохозяйственных угодий, лесополосы и полевой дороги.

От точки 41 граница проходит в южном направлении вдоль садовых участков и полевых дорог на протяжении 4860 м до точки 138 место пересечения автодороги, линии электропередач, сельскохозяйственных угодий и полевой дороги.

От точки 138 граница проходит в южном направлении вдоль сельскохозяйственных угодий и полевой дороги на протяжении 1517 м до точки 147 место пересечения автодороги (Урожайное-Трудовое), лесополосы, сельскохозяйственных угодий и полевой дороги.

От точки 147 граница проходит в южном направлении вдоль садовых участков на протяжении 497 м до точки 156 место пересечения садовых

участков, линии электропередач, лесополосы, полевой дороги и сельскохозяйственных угодий.

От точки 156 граница проходит в западном направлении вдоль сельскохозяйственных угодий и садовых участков на протяжении 4280 м до точки 202 место пересечения границы Молодежненское сельское поселение, Трудовское сельское поселение и Урожайновское сельское поселение Симферопольского района, садовых участков, сельскохозяйственных угодий, лесополосы и полевой дороги.

От точки 202 граница проходит в северном направлении вдоль сельскохозяйственных угодий на протяжении 2450 м до точки 235 место пересечения сельскохозяйственных угодий, лесополосы и полевой дороги

От точки 235 граница проходит в западном направлении вдоль сельскохозяйственных угодий на протяжении 1100 м до точки 244 место пересечения полевой дороги и лесополосы.

От точки 244 граница проходит в северо-западном направлении вдоль полевой дороги на протяжении 1720 м до точки 254 место пересечения линии электропередач, сельскохозяйственных угодий и полевой дороги.

От точки 254 граница проходит в северном направлении вдоль сельскохозяйственных угодий и полевой дороги на протяжении 1060 м до точки 272 место пересечения автодороги (Урожайное-Солнечное), сельскохозяйственных угодий, линии электропередач, лесополосы и полевой дороги.

От точки 272 граница проходит в северном направлении вдоль сельскохозяйственных угодий и лесополосы на протяжении 1299 м до точки 284 место пересечения границ Молодежненское сельское поселение, Первомайское сельское поселение и Урожайновское сельское поселение Симферопольского района, линии электропередач, лесополосы и полевой дороги.

От точки 284 граница проходит в северном направлении вдоль полевой дороги на протяжении 852 м до точки 288 место пересечения автодороги (Чайкино-Урожайное), линии электропередач, сельскохозяйственных угодий, лесополосы и полевой дороги.

От точки 288 граница проходит в северном направлении вдоль сельскохозяйственных угодий и полевой дороги на протяжении 942 м до

точки 292 место пересечения сельскохозяйственных угодий, лесополосы и полевой дороги.

От точки 292 граница проходит в восточном направлении вдоль сельскохозяйственных угодий и полевой дороги на протяжении 640 м до точки 296 место пересечения сельскохозяйственных угодий и полевой дороги.

От точки 296 граница проходит в северо-западном направлении вдоль сельскохозяйственных угодий на протяжении 1679 м до точки 1.

Карта (схема) границ
муниципальное образование Урожайновское сельское поселение
Симферопольский район

МО Первомайское СП
Симферопольский район

МО Донское СП
Симферопольский район

МО Молодежненское СП
Симферопольский район

МО Трудовское СП
Симферопольский район

городской округ Симферополь

1 3 19 41 138 147 156 202 244 235 254 272 284 288 292 296

Красное
Красная Зорька
Кленовка
Первомайское
Чайкино
Урожайное
Солнечное
Давыдово
Спокойное
Донское
Живописное
Трудовое
Мирное
Грушевое
Битумное
АГРАРНОЕ
МОЛОДЕЖНОЕ
Медведь
КАМЕНКА
БЕЛОЕ
СВОБОДА
ЖИГУЛИНА РОЩА
ЗАГОРОДНЕЕ
СЕРГЕЕВКА
Бештерек

Каталог координат границ МО
Урожайновское сельское поселение
Симферопольского района

Номер	X	Y
1	5189034,56	4987860,03
3	5190851,76	4987834,30
4	5190850,21	4987949,35
19	5195936,37	4987925,09
41	5195904,54	4985489,44
138	5195844,52	4980861,11
147	5195830,53	4979349,09
156	5195803,60	4978845,18
202	5191539,91	4978946,80
235	5191685,48	4981212,30
244	5190591,89	4981256,11
254	5189363,04	4982454,12
272	5189393,37	4983505,15
284	5189405,61	4984803,70
288	5189422,61	4985654,42
292	5189436,03	4986594,44
296	5190072,19	4986586,52

Муниципальное образование Чистенское сельское поселение

Симферопольского района

Начальной точкой границы Чистенское сельского поселения является точка 2, расположенная в месте пересечения границ Пожарское сельское поселение, Перовское сельское поселение и Чистенское сельское поселение Симферопольского района, автодороги (Новозбруевка-Демьяновка), садовых участков, полевой дороги, сельскохозяйственных угодий и лесополосы.

От точки 2 граница проходит в восточном направлении вдоль автодороги (Новозбруевка-Демьяновка) и сельскохозяйственных на протяжении 4500 м до точки 32 место пересечения линии электропередач, сельскохозяйственных угодий полевой дороги и лесополосы.

От точки 32 граница проходит в южном направлении вдоль полевой дороги и сельскохозяйственных угодий на протяжении 2020 м до точки 37 место пересечения линии электропередач, сельскохозяйственных угодий, полевой дороги и лесополосы.

От точки 37 граница проходит в восточном направлении вдоль линии электропередач, сельскохозяйственных угодий, полевой дороги и лесополосы на протяжении 2190 м до точки 52 место пересечения линии электропередач, лесополосы и полевой автодороги.

От точки 52 граница проходит в восточном направлении вдоль полевой дороги на протяжении 930 м до точки 64 место пересечения автодороги (Молочное-Трехпрудное), линии электропередач, лесополосы и полевой дороги и сельскохозяйственных угодий.

От точки 64 граница проходит в восточном направлении вдоль полевой дороги на протяжении 1210 м до точки 73 место пересечения садовых участков, железнодорожных путей, лесополосы и полевой дороги.

От точки 73 граница проходит в юго-восточном направлении вдоль полевой дороги и сельскохозяйственных угодий на протяжении 690 м до точки 77 место пересечения Железнодорожных путей, линии электропередач, полевой дороги и лесополосы.

От точки 77 граница проходит в восточном направлении вдоль жилого массива на протяжении 512 м до точки 83 место автомобильной дороги (Чистенькое-Заводское), линии электропередач, лесополосы и полевой автодороги.

От точки 83 граница проходит в северо-восточном направлении вдоль автомобильной дороги (Чистенькое-Заводское) на протяжении 281 м до точки 87 место пересечения границ городского округа Симферополь, Перовское сельское поселение и Чистенское сельское поселение Симферопольского района, улицы Изобильное села Фонтаны, линии электропередач лесополосы и полевой дороги и сельскохозяйственных угодий.

От точки 87 граница проходит в юго-восточном направлении вдоль улицы Изобильное села Фонтаны на протяжении 670 м до точки 93 место пересечения улицы Изобильное и улицы Каверина села Фонтаны и лесополосы.

От точки 93 граница проходит в восточном направлении вдоль улицы Каверина села Фонтаны на протяжении 950 м до точки 118 место пересечения улицы Каверина и переулка Фонтаны села Фонтаны линии электропередач и лесополосы.

От точки 118 граница проходит в северо-восточном направлении вдоль переулка Фонтаны села Фонтаны на протяжении 686 м до точки 142 место пересечения переулка Фонтаны и автомобильной автодороги, линии электропередач и лесополосы.

От точки 142 граница проходит в юго-восточном направлении вдоль улицы Вели Ибраимова села Фонтаны на протяжении 1620 м до точки 210 место пересечения границ городского округа Симферополь, Перовское сельское поселение и Чистенское сельское поселение Симферопольского района, улицы Акъташ села Фонтаны, линии электропередач лесополосы и сельскохозяйственных угодий.

От точки 210 граница проходит в южном направлении вдоль полевой дороги и линии электропередач на протяжении 1530 м до точки 227 место пересечения границ южной части села Фонтаны, сельскохозяйственных угодий, лесного массива и полевой дороги.

От точки 227 граница проходит в южном направлении вдоль жилых массивов и полевой дороги на протяжении 3560 м до точки 252 место пересечения сельскохозяйственных угодий, лесного массива и полевой автодороги.

От точки 252 граница проходит в южном направлении вдоль лесного массива, полевой дороги на протяжении 4090 м до точки 276 место

пересечения границ Почтовое сельское поселение, Перовское сельского поселения и Чистенское сельское поселение Симферопольского района, лесополосы и полевой дороги и сельскохозяйственных угодий.

От точки 276 граница проходит в западном направлении вдоль сельскохозяйственных угодий на протяжении 1150 м до точки 279 место пересечения линии электропередач, сельскохозяйственных угодий, лесополосы и полевой дороги.

От точки 279 граница проходит в юго-западном направлении вдоль линии электропередач на протяжении 327 м до точки 282 место пересечения линии электропередач, лесополосы и полевой дороги и сельскохозяйственных угодий.

От точки 282 граница проходит в западном направлении вдоль полевой дороги и линии электропередач на протяжении 660 м до точки 287место пересечения автодороги (Приятное Свидание- Чистенькое), линии электропередач, сельскохозяйственных угодий, лесополосы и полевой автодороги.

От точки 287 граница проходит в западном направлении вдоль полевой дороги и линии электропередач на протяжении 1050 м до точки 296 место пересечения железнодорожных путей, сельскохозяйственных угодий, линии электропередач, лесополосы и полевой дороги.

От точки 296 граница проходит в северном направлении вдоль железнодорожных путей и линии электропередач на протяжении 1580 м до точки 304 место пересечения полевой дороги, линии электропередач, сельскохозяйственных угодий, лесополосы и полевой автодороги.

От точки 304 граница проходит в восточном направлении вдоль полевой дороги и лесополосы на протяжении 390 м до точки 306 место пересечения линии электропередач, лесополосы и полевой дороги и сельскохозяйственных угодий.

От точки 306 граница проходит в западном направлении вдоль полевой дороги и сельскохозяйственных угодий на протяжении 3450 м до точки 343 место пересечения линии электропередач, лесополосы и полевой дороги и сельскохозяйственных угодий.

От точки 343 граница проходит в северо-западном направлении вдоль сельскохозяйственных угодий на протяжении 1461 м до точки 347 место

пересечения линии электропередач, лесополосы и полевой дороги и сельскохозяйственных угодий.

От точки 347 граница проходит в юго-западном направлении вдоль полевой дороги и сельскохозяйственных угодий на протяжении 1420 м до точки 352 место пересечения виноградников, лесополосы и полевой дороги и сельскохозяйственных угодий.

От точки 352 граница проходит в восточном направлении вдоль полевой дороги и виноградников на протяжении 3000 м до точки 369 место пересечения границ Почтовское сельское поселение, Пожарское сельское поселение и Чистенское сельское поселение Симферопольского района, виноградников, линии электропередач, лесополосы и полевой дороги и сельскохозяйственных угодий.

От точки 369 граница проходит в восточном направлении вдоль полевой дороги и сельскохозяйственных угодий на протяжении 1640 м до точки 375 место пересечения линии электропередач, лесополосы и полевой дороги и сельскохозяйственных угодий.

От точки 375 граница проходит в северном направлении вдоль полевой дороги и лесополосы на протяжении 2060 м до точки 2

Карта (схема) границ муниципального образования Чистенское сельское поселение Симферопольский район

МО Пожарское СП
Симферопольский район

МО Перовское СП
Симферопольский район

городской округ Симферополь

МО Почтовское СП
Симферопольский район

МО Перовское СП
Симферопольский район

2
32
37
52
64
73
77
83
93
118
142
210
227
252
306
304
296
287
279
276
343
347
352
375
369

Каталог координат границ МО
Чистенское сельское поселение
Симферопольского района

Номер	X	Y
2	5177363,95	4968736,79
32	5181639,71	4969123,03
37	5181608,91	4967106,90
52	5183628,86	4967067,06
64	5184454,66	4966830,89
73	5185665,84	4966845,73
77	5185693,39	4966172,22
83	5186157,06	4965993,76
87	5186302,50	4966233,23
93	5186813,03	4965798,49
118	5187465,47	4965400,67
142	5187987,51	4965357,44
210	5189035,98	4964826,69
227	5188742,93	4963411,31
252	5187837,42	4961379,03
276	5184749,48	4960282,85
279	5183735,64	4960793,34
282	5183519,56	4960549,74
287	5182912,98	4960792,25
296	5181883,85	4961069,00
304	5182494,47	4962420,82
306	5182471,05	4962804,46
343	5179043,12	4962887,87
347	5178238,39	4964096,50
352	5176888,01	4963659,88
369	5175311,58	4966226,31
375	5176844,27	4966762,47

Муниципальное образование Широковское сельское поселение

Симферопольского района

Начальной точкой границы Широковское сельского поселения является точка 1, расположенная в месте пересечения полевой дороги, сельскохозяйственных угодий и лесополосы.

От точки 1 граница проходит в восточном направлении вдоль сельскохозяйственных угодий и полевой дороги на протяжении 1320 м до точки 2 место пересечения сельскохозяйственных угодий полевой дороги и лесополосы.

От точки 2 граница проходит в северном направлении вдоль полевой дороги и сельскохозяйственных угодий на протяжении 1780 м до точки 3 место пересечения сельскохозяйственных угодий, полевой дороги и лесополосы.

От точки 3 граница проходит в восточном направлении вдоль сельскохозяйственных угодий, полевой дороги и лесополосы на протяжении 3700 м до точки 5 место пересечения лесополосы и полевой автодороги.

От точки 5 граница проходит в северном направлении вдоль полевой дороги на протяжении 1700 м до точки 6 место пересечения лесополосы и полевой дороги и сельскохозяйственных угодий.

От точки 6 граница проходит в юго-западном направлении вдоль полевой дороги на протяжении 2010 м до точки 7 место пересечения границ Ленинское сельское поселение, Амурское сельское поселение Красногвардейского района и Широковское сельского поселения Симферопольского района, лесополосы и полевой дороги.

От точки 7 граница проходит в восточном направлении вдоль полевой дороги и сельскохозяйственных угодий, пересекая автомобильную дорогу (Амурское-Пролетное) на протяжении 510 м до точки 9 место пересечения Железнодорожных путей, линии электропередач, полевой дороги и лесополосы.

От точки 9 граница проходит в юго-западном направлении вдоль Железнодорожных путей на протяжении 2500 м до точки 14 место пересечения границ Амурское сельское поселение Красногвардейского района, Новоандреевское сельское поселение и Широковское сельского

поселения Симферопольского района линии электропередач, лесополосы и полевой автодороги.

От точки 14 граница проходит в юго-западном направлении вдоль железнодорожной полосы на протяжении 3060 м до точки 26 место пересечения границ Гвардейского сельского поселения Новоандреевское сельское поселение и Широковское сельского поселения Симферопольского района, линии электропередач лесополосы и полевой дороги и сельскохозяйственных угодий.

От точки 26 граница проходит в юго-западном направлении вдоль полевой дороги на протяжении 440 м до точки 38 место лесополосы и полевой дороги.

От точки 38 граница проходит в западном направлении, пересекая автомобильную трассу (Пролетное-Красная Зорька) и железнодорожные пути, вдоль полевой дороги и сельскохозяйственных угодий на протяжении 1780 м до точки 48 место пересечения автомобильную трассу (Широкое-Куприно) линии электропередач, полевой дороги и лесополосы.

От точки 48 граница проходит в юго-западном направлении вдоль автодороги (Широкое-Куприно) на протяжении 1770 м до точки 57 место пересечения автомобильной автодороги линии электропередач, лесополосы и полевой автодороги.

От точки 57 граница проходит в юго-западном направлении вдоль полевой дороги на протяжении 2190 м до точки 69 место пересечения линии электропередач лесополосы и полевой дороги и сельскохозяйственных угодий.

От точки 69 граница проходит в западном направлении вдоль полевой дороги на протяжении 1200 м до точки 75 место пересечения сельскохозяйственных угодий, лесополосы и полевой дороги.

От точки 75 граница проходит в северном направлении вдоль виноградников и полевой дороги на протяжении 970 м до точки 77 место пересечения сельскохозяйственных угодий, лесополосы и полевой автодороги.

От точки 77 граница проходит в северо-западном направлении вдоль полевой дороги на протяжении 760 м до точки 80 место пересечения границ Журавлевское сельское поселение, Гвардейского сельского поселения и Широковское сельского поселения Симферопольского района, автодороги

(Журавлевка-Новый Сад), лесополосы и полевой дороги и сельскохозяйственных угодий.

От точки 80 граница проходит в северном направлении вдоль автодороги (Журавлевка-Новый Сад) на протяжении 390 м до точки 84 место пересечения автодороги (Журавлевка-Куприно), сельскохозяйственных угодий, лесополосы и полевой дороги.

От точки 84 граница проходит в восточном направлении вдоль автодороги (Журавлевка-Куприно) на протяжении 1090 м до точки 94 место пересечения линии электропередач, линии электропередач, сельскохозяйственных угодий, лесополосы и полевой автодороги.

От точки 94 граница проходит в северном направлении вдоль полевой дороги и линии электропередач на протяжении 2640 м до точки 100 место пересечения линии электропередач, лесополосы и полевой дороги и сельскохозяйственных угодий.

От точки 100 граница проходит в западном направлении вдоль полевой дороги и линии электропередач на протяжении 2500 м до точки 112 место пересечения сельскохозяйственных угодий, линии электропередач, лесополосы и полевой дороги.

От точки 112 граница проходит в северном направлении вдоль линии электропередач на протяжении 1030 м до точки 121 место пересечения границ Ленинское сельское поселение Красногвардейского района, Журавлевское сельское поселение и Широковское сельского поселения Симферопольского района, полевой дороги, линии электропередач, сельскохозяйственных угодий, лесополосы и полевой автодороги.

От точки 121 граница проходит в восточном направлении вдоль полевой дороги и лесополосы на протяжении 2000 м до точки 126 место пересечения линии электропередач, лесополосы и полевой дороги и сельскохозяйственных угодий.

От точки 126 граница проходит в северном направлении вдоль полевой дороги и сельскохозяйственных угодий на протяжении 2000 м до точки 1.

Карта (схема) границ муниципального образования Широковское сельское поселение Симферопольский район

МО Ленинское СП
Красногвардейского района

МО Амурское СП
Красногвардейского района

МО Новоандреевское СП
Советский район

МО Журавлевское СП
Симферопольский район

МО Гвардейское СП
Симферопольский район

1
2
3
5
6
7
9
14
26
38
48
57
69
75
77
80
84
94
100
112
121
126

Низинное
Сумское
Журавлевка
Дивное
Широкое
Пролетное
Новоандреевка
Новозуевка
Харитоновка
Сухорецкое
Красное
Красная Зорька
Новый Сад
Куприно
Сторожевое
ур.Подсобное
ур.Железнодорожное
Салгир

Каталог координат границ МО
Широковское сельское поселение
Симферопольского района

Номер	X	Y
1	5182333,24	5001014,35
2	5183651,66	5000993,54
3	5183921,55	5002753,24
5	5187628,25	5002654,88
6	5187685,95	5004360,00
7	5189700,72	5004337,44
9	5190209,86	5004312,48
14	5189216,09	5002063,51
26	5187784,45	4998778,84
38	5186584,29	4996286,23
48	5184965,25	4997037,95
57	5184209,62	4995430,13
69	5183281,30	4993445,54
75	5182157,51	4993849,50
77	5182198,86	4994818,39
80	5181486,20	4995071,65
84	5181513,60	4995460,29
94	5182602,24	4995452,16
100	5182653,41	4998093,36
112	5180124,31	4998140,35
121	5180177,44	4999146,71
126	5182156,42	4999066,56